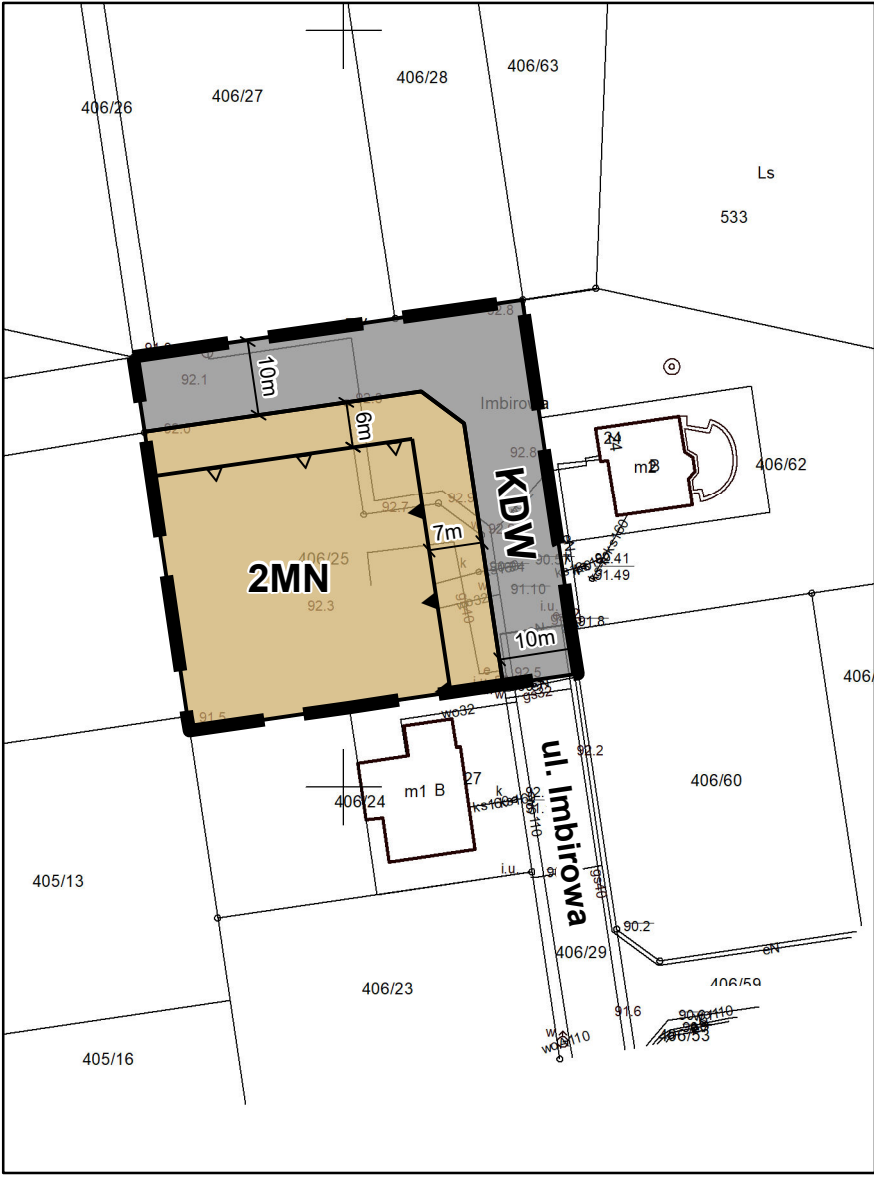
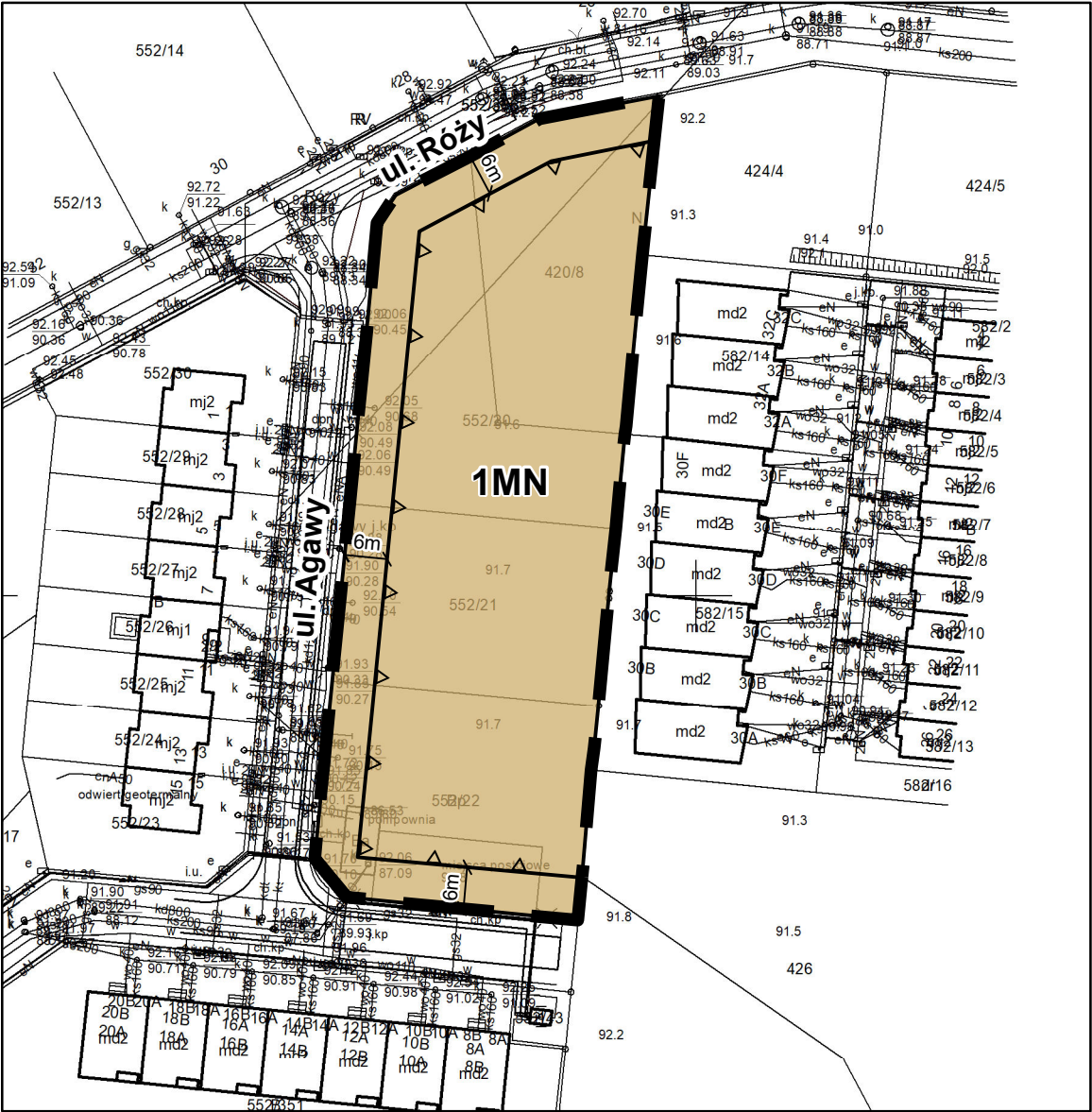



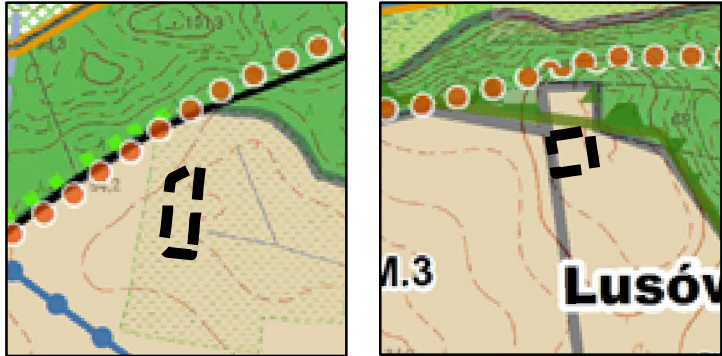
Zmiana miejscowych planów zagospodarowania przestrzennego dla terenów przy ul. Agawy i ul. Imbirowej w Lusówku

Załącznik nr 1 do uchwały NrRady Gminy Tarnowo Podgórne z dnia roku
(Dz. Urz. Woj. Wlkp. z roku, poz.)

SKALA 1: 1 000



Studium uwarunkowań i kierunków zagospodarowania
przeszrennego gminy Tarnowo Podgórne
Skala 1:10 000



- M.2** tereny zabudowy mieszkaniowej jednorodzinnej, indywidualnej, deweloperskiej i zorganizowanej o podwyższonym standardzie
- M.3** tereny zabudowy mieszkaniowej rezydencjonalnej
- ● ścieżki rowerowe
- Obszar chronionego krajobrazu rynny Jeziora Lusowskiego i Doliny Samy
- wododziały
- granica obszaru objętego planem miejscowym

OZNACZENIA:

- linie rozgraniczające tereny o różnym przeznaczeniu lub różnych zasadach zagospodarowania
- nieprzekraczalne linie zabudowy
- obowiązujące linie zabudowy
- granica obszaru objętego planem miejscowym, w całości położonego na: obszarze udokumentowanego złoża wód termalnych „Tarnowo Podgórne GT-1” (numer złoża 15707)

- MN** tereny zabudowy mieszkaniowej jednorodzinnej
- KDW** teren drogi wewnętrznej