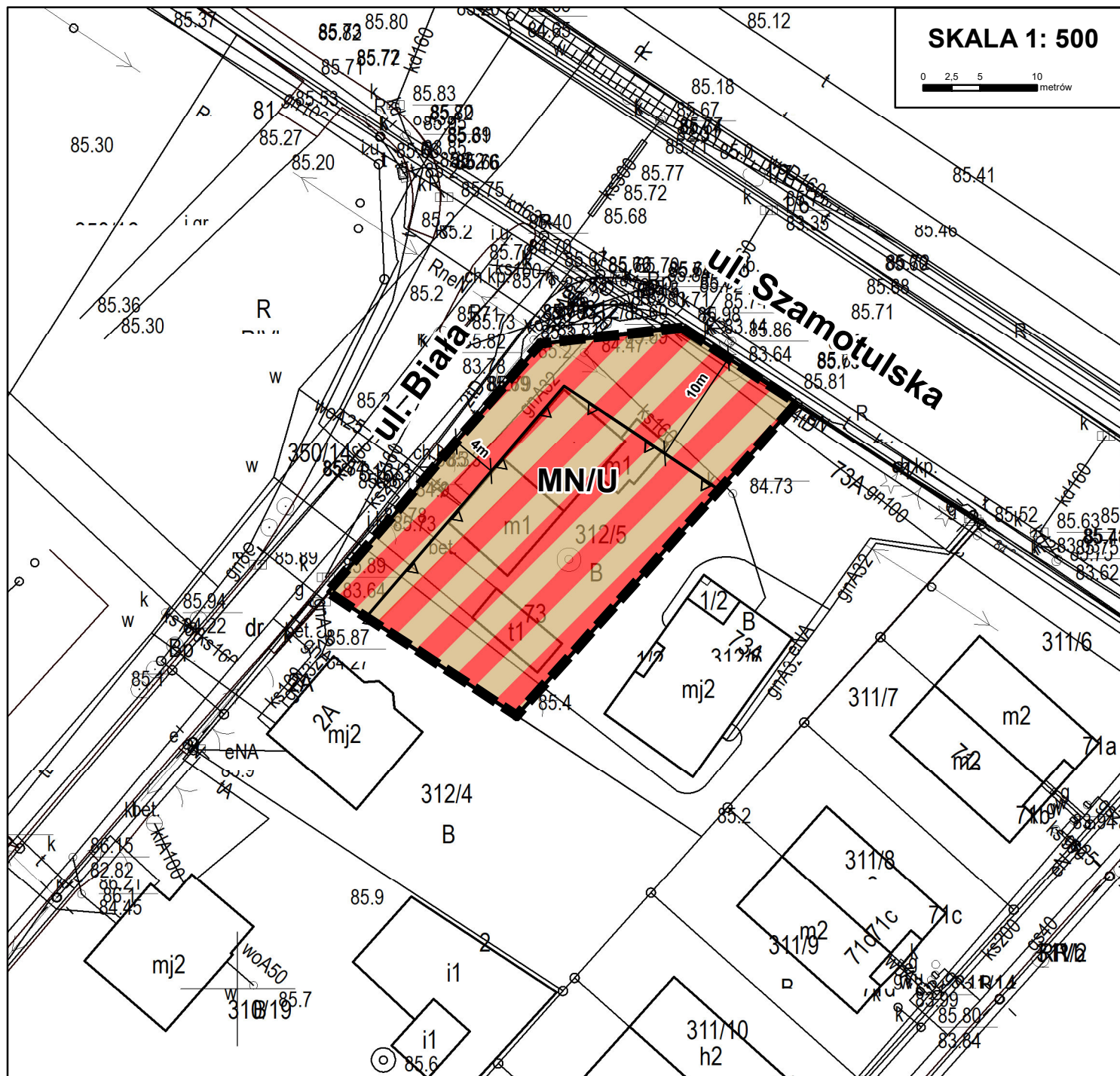







Zmiana miejscowego planu zagospodarowania przestrzennego dla działki nr 312/5 w Baranowie

Załącznik nr 1 do uchwały Nr Rady Gminy Tarnowo Podgórne z dnia roku
(Dz. Urz. Woj. Wlkp. z, poz.)






OZNACZENIA:

-  linie rozgraniczające tereny o różnym przeznaczeniu lub różnych zasadach zagospodarowania
-  nieprzekraczalne linie zabudowy
-  linie wymiarowe
-  granica obszaru objętego planem miejscowym, w całości położonego na: obszarze udokumentowanego złoża wód termalnych „Tarnowo Podgórne GT-1” (numer złoża 15707)
-  teren zabudowy mieszkaniowej jednorodzinnej lub zabudowy usługowej

Studium uwarunkowań i kierunków zagospodarowania przestrzennego gminy Tarnowo Podgórne
Skala 1: 10 000



-  tereny zabudowy mieszkaniowo-usługowej
-  droga klasy G
-  granica obszaru objętego planem miejscowym