

**UCHWAŁA NR XXXII/543/2020  
RADY GMINY TARNOWO PODGÓRNE**

z dnia 24 listopada 2020 r.

**w sprawie przystąpienia do opracowania zmiany miejscowego planu zagospodarowania przestrzennego w Tarnowie Podgórny: dla terenu działek nr 16/1, 16/2, 16/8, 16/11, 16/13 przy ulicy Poznańskiej, terenu działek nr 764/5 i 764/7 przy drodze krajowej nr 92 oraz dla terenu działek 242/2-część, 242/5-część, 242/4, 242/6 przy ulicy Szkolnej**

Na podstawie art. 14, 15 i 17 ustawy z dnia 27 marca 2003 r. o planowaniu i zagospodarowaniu przestrzennym (tekst jedn. Dz. U. z 2020 r. poz. 293 z późn. zm.) oraz art. 18 ust. 2 pkt. 5 ustawy z dnia 8 marca 1990 r. o samorządzie gminnym (tekst jedn. Dz. U. z 2020 r., poz. 713 z późn. zm.) Rada Gminy Tarnowo Podgórne uchwala, co następuje:

**§ 1.** Przystępuje się do opracowania zmiany miejscowego planu zagospodarowania przestrzennego w Tarnowie Podgórny: dla działek nr 16/1, 16/2, 16/8, 16/11, 16/13 przy ulicy Poznańskiej, dla terenu działek nr 764/5 i 764/7 przy drodze krajowej nr 92 oraz dla terenu działek 242/2-część, 242/5-część, 242/4, 242/6 przy ulicy Szkolnej.

**§ 2. 1.** Granice opracowania planu określa załącznik będący integralną częścią niniejszej uchwały.

2. Powierzchnia opracowania wynosi około 2,4 ha.

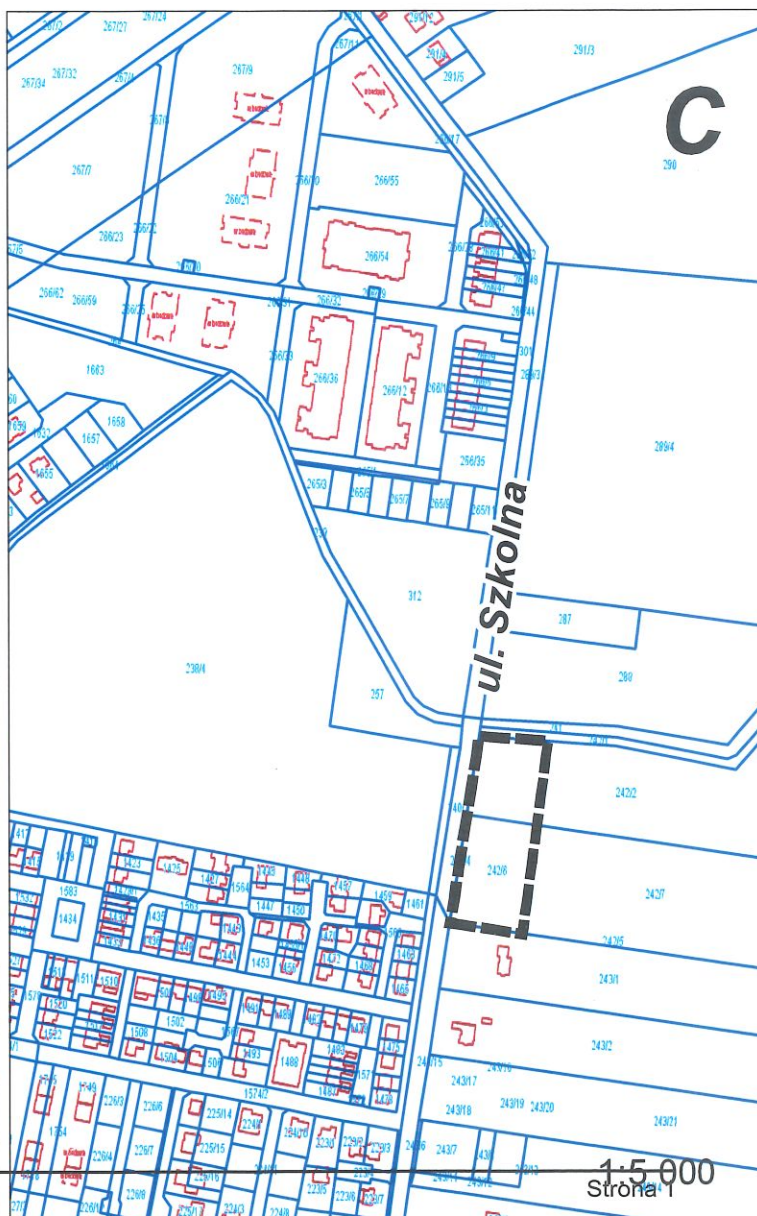
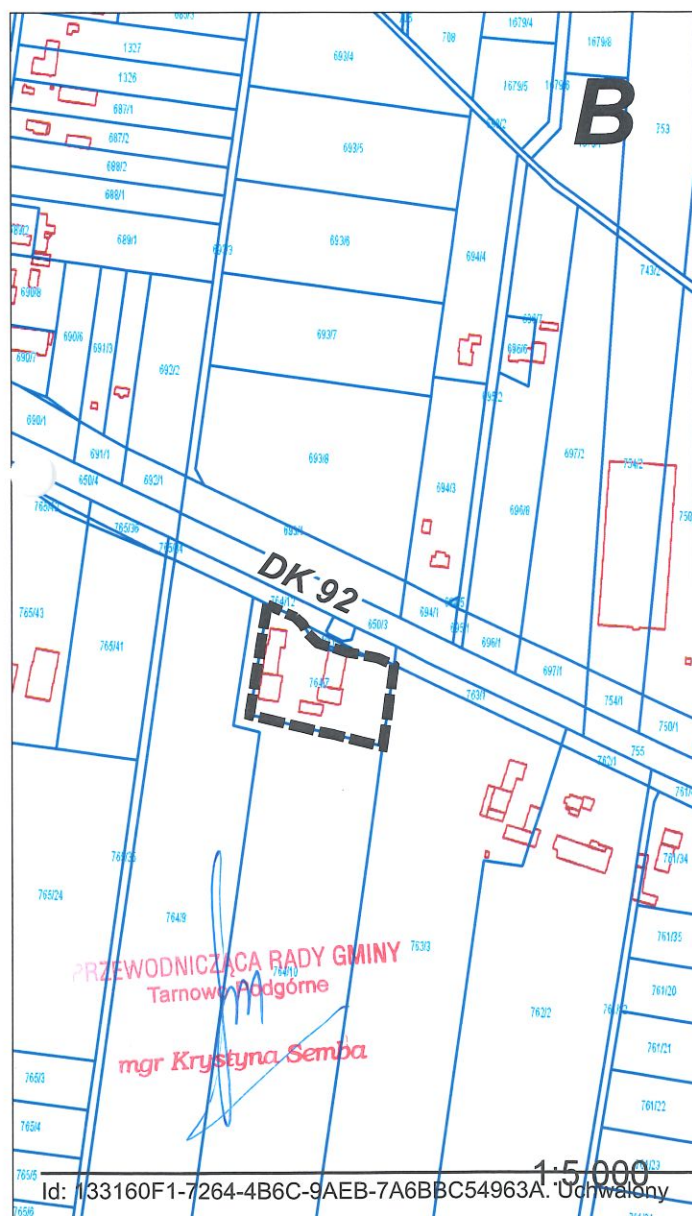
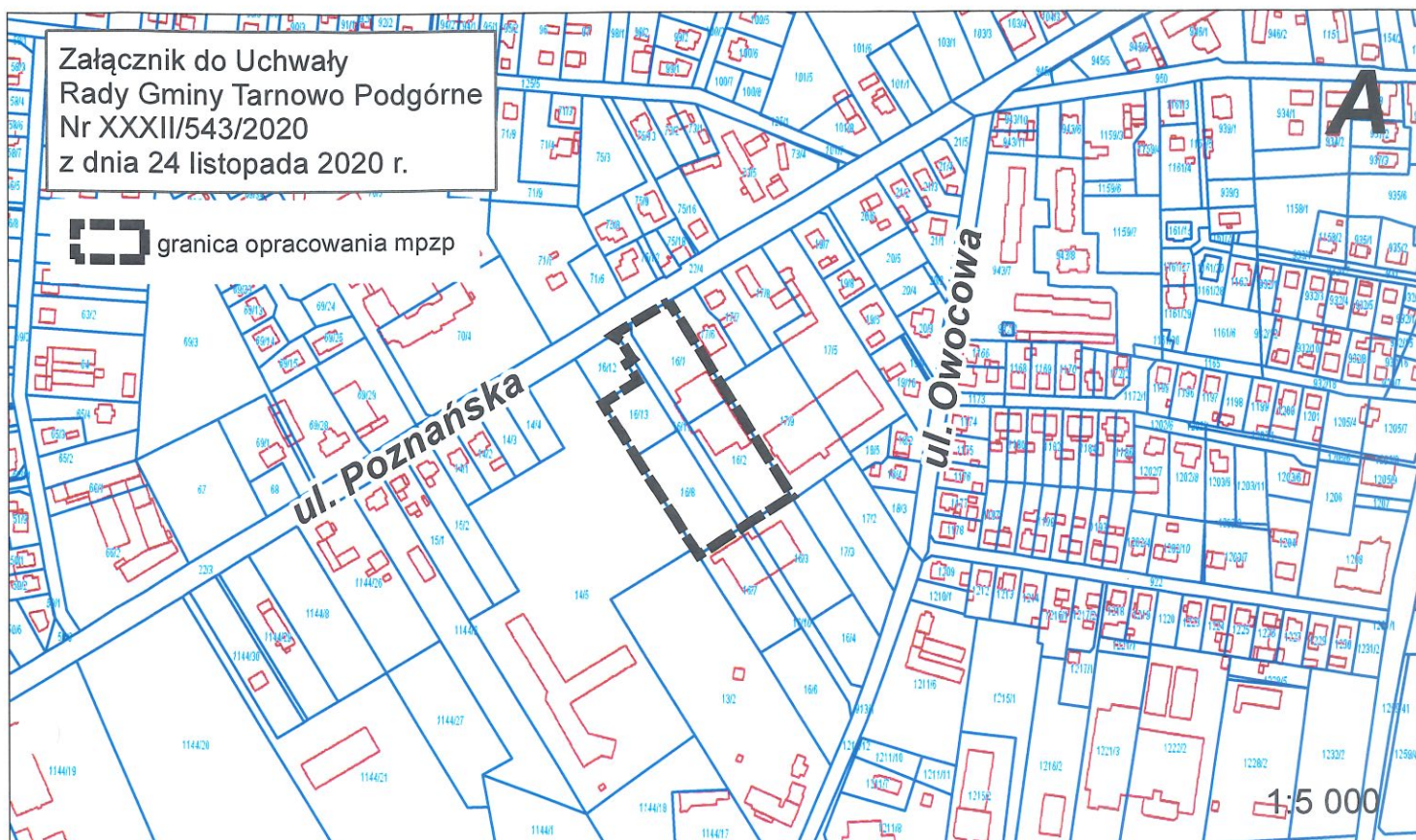
**§ 3.** Wykonanie uchwały powierza się Wójtowi Gminy.

**§ 4.** Uchwała wchodzi w życie z dniem podjęcia.

**PRZEWODNICZĄCA RADY GMINY**  
Tarnowo Podgórne  
*mgr Krystyna Semba*

**Załącznik do Uchwały  
Rady Gminy Tarnowo Podgórne  
Nr XXXII/543/2020  
z dnia 24 listopada 2020 r.**

 granica opracowania mpzp



**UCHWAŁA NR XXXII/543/2020  
RADY GMINY TARNOWO PODGÓRNE**

z dnia 24 listopada 2020 r.

**w sprawie przystąpienia do opracowania zmiany miejscowego planu zagospodarowania przestrzennego w Tarnowie Podgórny: dla terenu działek nr 16/1, 16/2, 16/8, 16/11, 16/13 przy ulicy Poznańskiej, terenu działek nr 764/5 i 764/7 przy drodze krajowej nr 92 oraz dla terenu działek 242/2-część, 242/5-część, 242/4, 242/6 przy ulicy Szkolnej**

Na podstawie art. 14, 15 i 17 ustawy z dnia 27 marca 2003 r. o planowaniu i zagospodarowaniu przestrzennym (tekst jedn. Dz. U. z 2020 r. poz. 293 z późn. zm.) oraz art. 18 ust. 2 pkt. 5 ustawy z dnia 8 marca 1990 r. o samorządzie gminnym (tekst jedn. Dz. U. z 2020 r., poz. 713 z późn. zm.) Rada Gminy Tarnowo Podgórne uchwala, co następuje:

§ 1. Przystępuje się do opracowania zmiany miejscowego planu zagospodarowania przestrzennego w Tarnowie Podgórny: dla działek nr 16/1, 16/2, 16/8, 16/11, 16/13 przy ulicy Poznańskiej, dla terenu działek nr 764/5 i 764/7 przy drodze krajowej nr 92 oraz dla terenu działek 242/2-część, 242/5-część, 242/4, 242/6 przy ulicy Szkolnej.

§ 2. 1. Granice opracowania planu określa załącznik będący integralną częścią niniejszej uchwały.

2. Powierzchnia opracowania wynosi około 2,4 ha.

§ 3. Wykonanie uchwały powierza się Wójtowi Gminy.

§ 4. Uchwała wchodzi w życie z dniem podjęcia.

PRZEWODNICZĄCA RADY GMINY  
Tarnowo Podgórne  
*mgr Krystyna Semba*