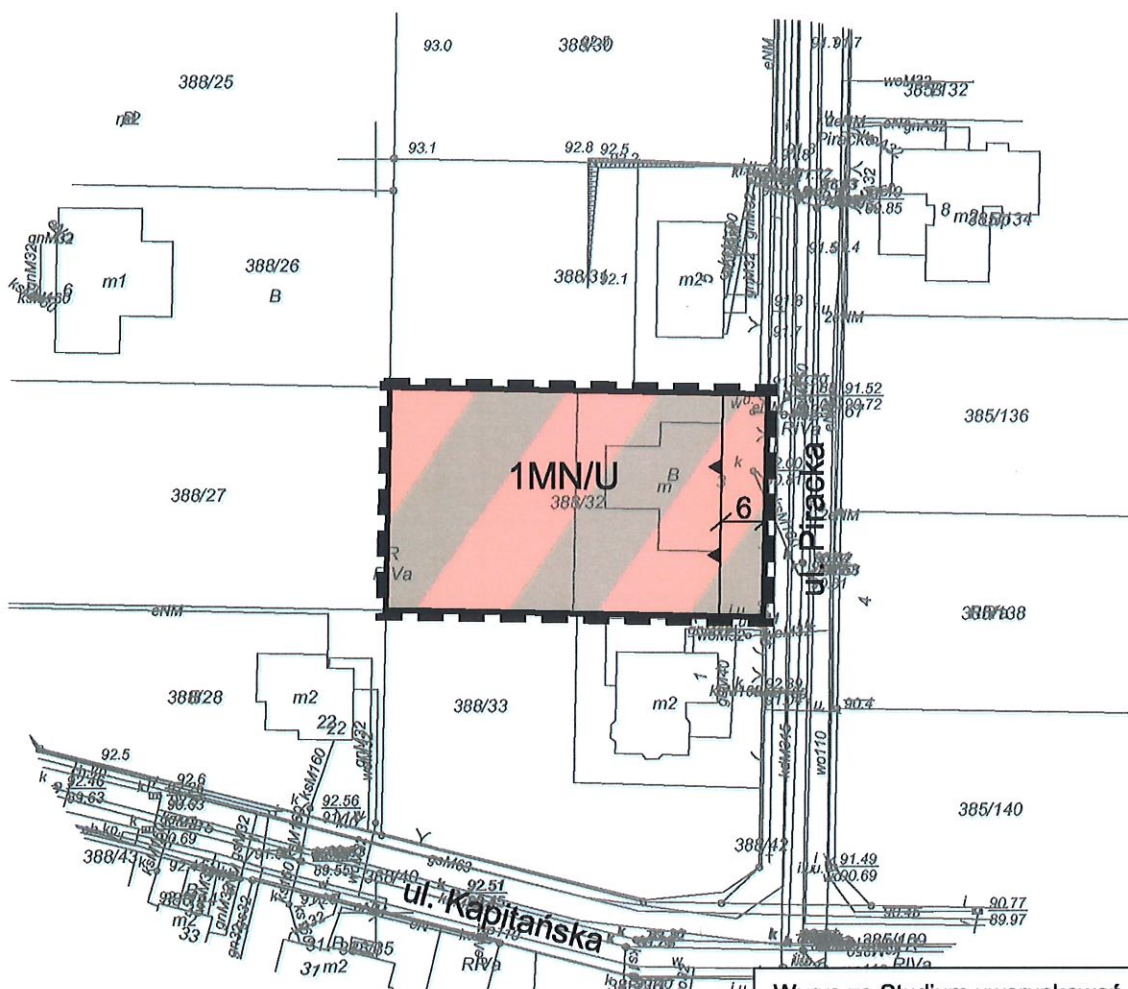


ZMIANA MIEJSCOWEGO PLANU ZAGOSPODAROWANIA PRZESTRZENNEGO DLA OSIEDLA MORSKIEGO W LUSÓWKU

Obszar A

skala 1 : 1000

30 0 30 60 metrów



Wyrys ze Studium uwarunkowań i kierunków
zagospodarowania przestrzennego
gminy Tarnowo Podgórne
skala 1 : 10 000



Oznaczenia

- granice obszaru objętego zmianą miejscowego planu
- linie rozgraniczające tereny o różnym przeznaczeniu lub różnych zasadach zagospodarowania
- obowiązująca linia zabudowy
- MN/U** teren zabudowy mieszkaniowej jednorodzinnej lub usługowej

Informacje

Teren objęty miejscowym planem jest w całości położony:

- w granicach udokumentowanego złoża wód termalnych Tarnowo Podgórne GT-1, nr złoża 15707,
- w granicach obszaru i terenu górniczego "Tarnowo Podgórne GT-1",
- w rejonie działania lotniczych urządzeń naziemnych - radaru meteorologicznego oraz radarów dozoru, należących do inwestycji celu publicznego i ich stref ochronnych oraz w pobliżu lotniska Poznań-Ławica, w którym obowiązuje m. in. zakaz lokalizacji przeszkód lotniczych, w tym obiektów o wysokości większej niż 125 m n. p. m.

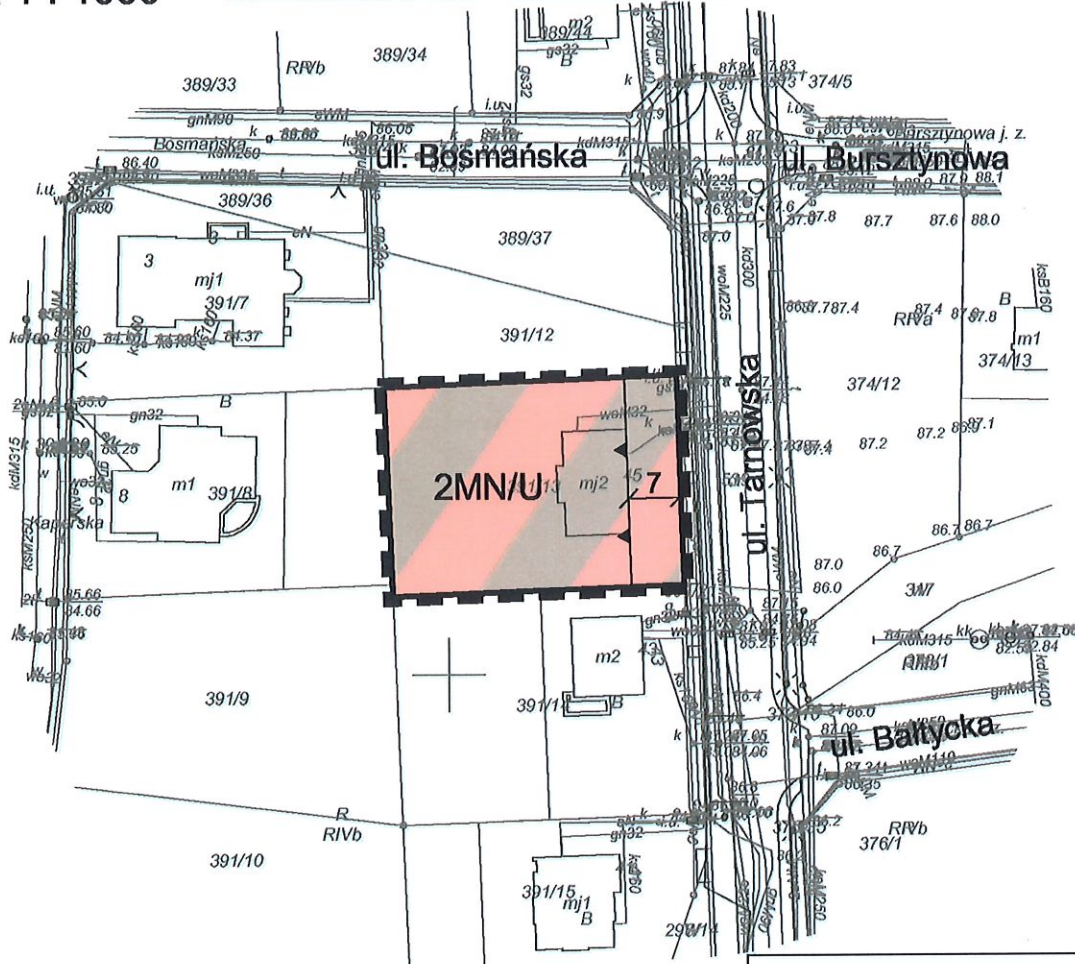
- granice obszaru objętego miejscowym planem
- M.2** teren zabudowy mieszkaniowej jednorodzinnej indywidualnej, deweloperskiej i zorganizowanej o podwyższonym standardzie
- strefy ochrony archeologicznej

ZMIANA MIEJSCOWEGO PLANU ZAGOSPODAROWANIA PRZESTRZENNEGO DLA OSIEDLA MORSKIEGO W LUSÓWKU

Obszar B

skala 1 : 1000

30 0 30 60 metrów



Wrys ze Studium uwarunkowań i kierunków
zagospodarowania przestrzennego
gminy Tarnowo Podgórne
skala 1 : 10 000



Oznaczenia

- granice obszaru objętego zmianą miejscowego planu
- linie rozgraniczające tereny o różnym przeznaczeniu lub różnych zasadach zagospodarowania
- obowiązująca linia zabudowy
- MN/U** teren zabudowy mieszkaniowej jednorodzinnej lub usługowej

Informacje

Teren objęty miejscowym planem jest w całości położony:

- w granicach udokumentowanego złoża wód termalnych Tarnowo Podgórne GT-1, nr złoża 15707,
- w granicach obszaru i terenu górnictwa "Tarnowo Podgórne GT-1",
- w rejonie działania lotniczych urządzeń naziemnych - radaru meteorologicznego oraz radarów dozoru, należących do inwestycji celu publicznego i ich stref ochronnych oraz w pobliżu lotniska Poznań-Lawica, w którym obowiązuje m. in. zakaz lokalizacji przeszkód lotniczych, w tym obiektów o wysokości większej niż 125 m n. p. m.

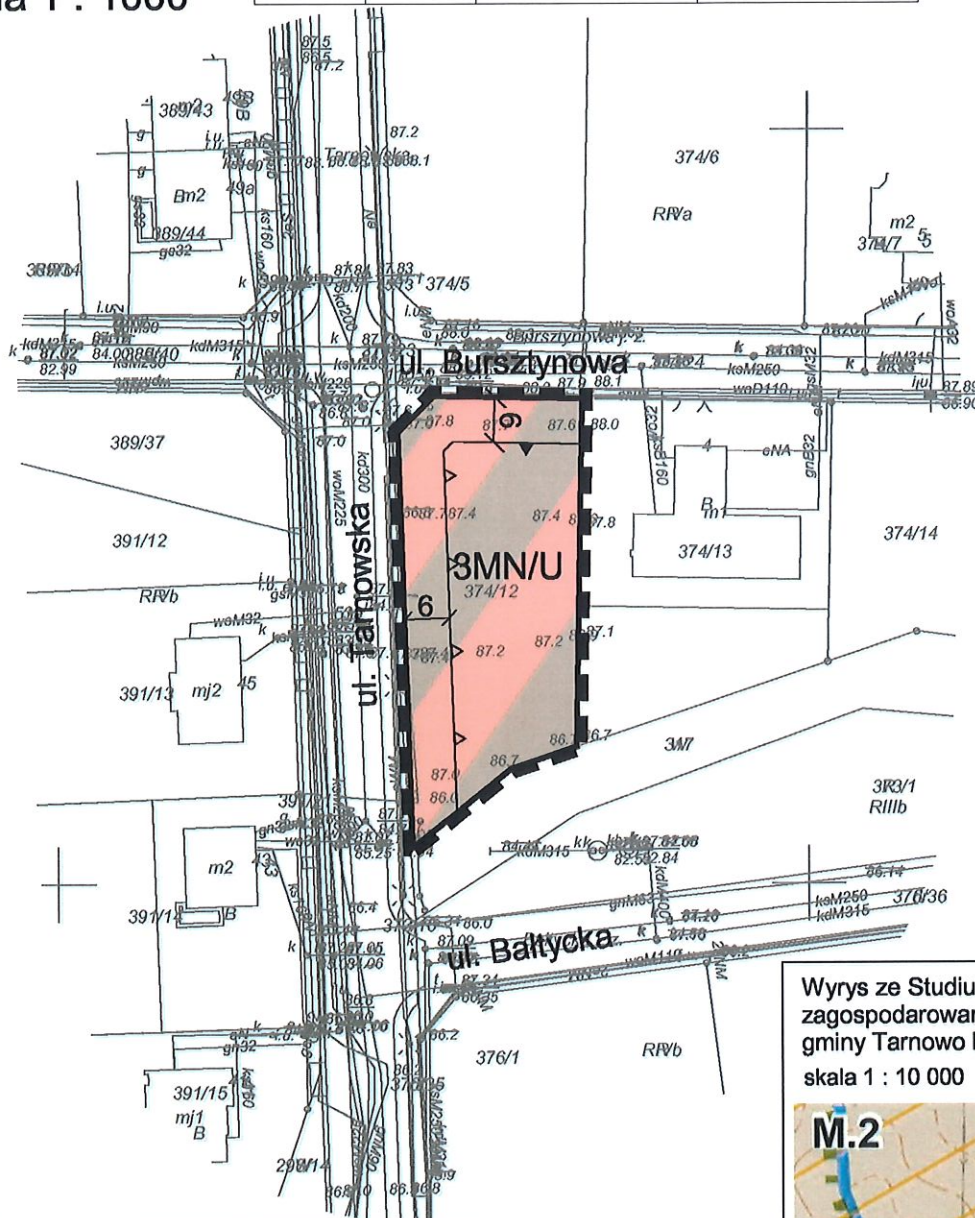
- granice obszaru objętego miejscowym planem
- M.2** teren zabudowy mieszkaniowej jednorodzinnej indywidualnej, deweloperskiej i zorganizowanej o podwyższonym standardzie
- strefy ochrony archeologicznej

ZMIANA MIEJSCOWEGO PLANU ZAGOSPODAROWANIA PRZESTRZENNEGO DLA OSIEDLA MORSKIEGO W LUSÓWKU

Obszar C

skala 1 : 1000

30 0 30 60 metrów



Wyrys ze Studium uwarunkowań i kierunków
 zagospodarowania przestrzennego
 gminy Tarnowo Podgórne
 skala 1 : 10 000



Oznaczenia

- granice obszaru objętego zmianą miejscowego planu
- linie rozgraniczające tereny o różnym przeznaczeniu lub różnych zasadach zagospodarowania
- nieprzekraczalna linia zabudowy
- obowiązująca linia zabudowy
- MN/U teren zabudowy mieszkaniowej jednorodzinnej lub usługowej

Informacje

Teren objęty miejscowym planem jest w całości położony:

- w granicach udokumentowanego złoża wód termalnych Tarnowo Podgórne GT-1, nr złoża 15707,
- w granicach obszaru i terenu górniczego "Tarnowo Podgórne GT-1",
- w rejonie działania lotniczych urządzeń naziemnych - radaru meteorologicznego oraz radarów dozoru, należących do inwestycji celu publicznego i ich stref ochronnych oraz w pobliżu lotniska Poznań-Ławica, w którym obowiązuje m. in. zakaz lokalizacji przeszkód lotniczych, w tym obiektów o wysokości większej niż 125 m n. p. m.

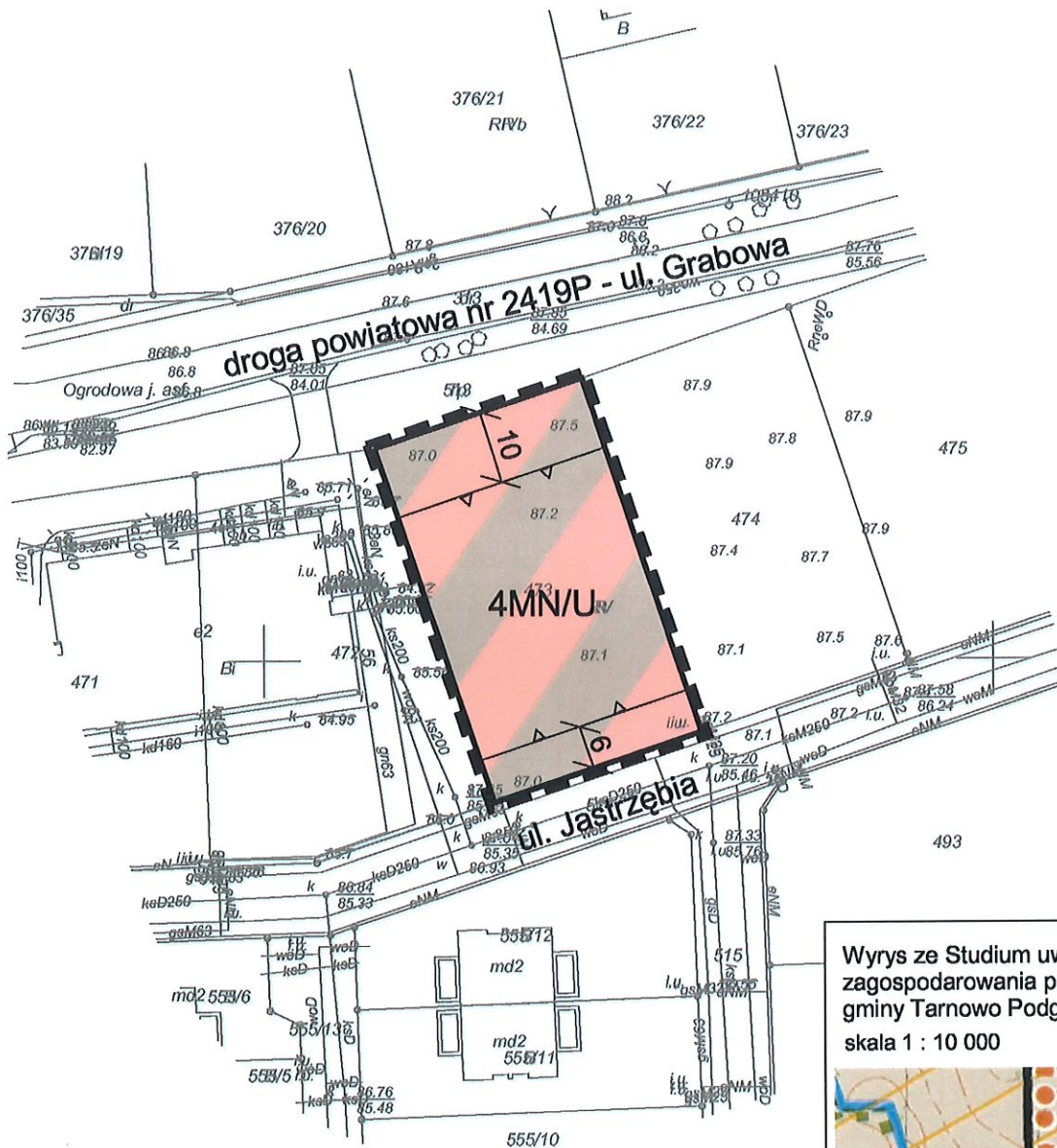
- granice obszaru objętego miejscowym planem
- M.2 teren zabudowy mieszkaniowej jednorodzinnej indywidualnej, deweloperskiej i zorganizowanej o podwyższonym standardzie
- strefy ochrony archeologicznej
- ● ● ● ścieżki rowerowe

ZMIANA MIEJSCOWEGO PLANU ZAGOSPODAROWANIA PRZESTRZENNEGO DLA OSIEDLA MORSKIEGO W LUSÓWKU

Obszar D

skala 1 : 1000

30 0 30 60 metrów



Wyrys ze Studium uwarunkowań i kierunków
zagospodarowania przestrzennego
gminy Tarnowo Podgórne
skala 1 : 10 000



Oznaczenia

- granice obszaru objętego zmianą miejscowego planu
- linie rozgraniczające tereny o różnym przeznaczeniu lub różnych zasadach zagospodarowania
- nieprzekraczalna linia zabudowy
- teren zabudowy mieszkaniowej jednorodzinnej lub usługowej

Informacje

Teren objęty miejscowym planem jest w całości położony:

- w granicach udokumentowanego złoża wód termalnych Tarnowo Podgórne GT-1, nr złoża 15707,
- w granicach obszaru i terenu górniczego "Tarnowo Podgórne GT-1",
- w rejonie działania lotniczych urządzeń naziemnych - radaru meteorologicznego oraz radarów dozoru, należących do inwestycji celu publicznego i ich stref ochronnych oraz w pobliżu lotniska Poznań-Ławica, w którym obowiązuje m. in. zakaz lokalizacji przeszkód lotniczych, w tym obiektów o wysokości większej niż 125 m n. p. m.

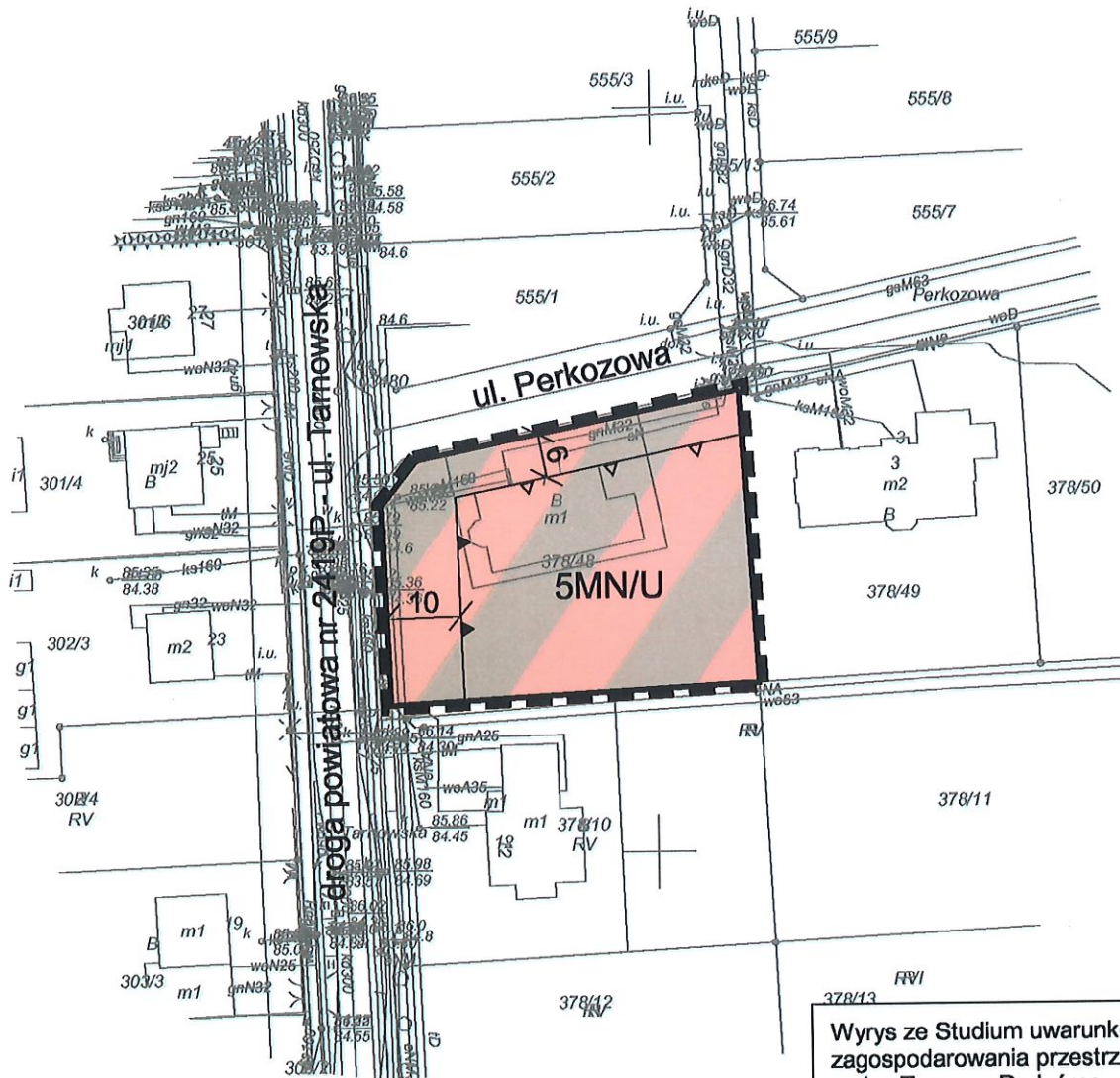
- granice obszaru objętego miejscowym planem
- teren zabudowy mieszkaniowej rezydencjonalnej
- ■ ■ ■ ■ wiatrochrony

ZMIANA MIEJSCOWEGO PLANU ZAGOSPODAROWANIA PRZESTRZENNEGO DLA OSIEDLA MORSKIEGO W LUSÓWKU

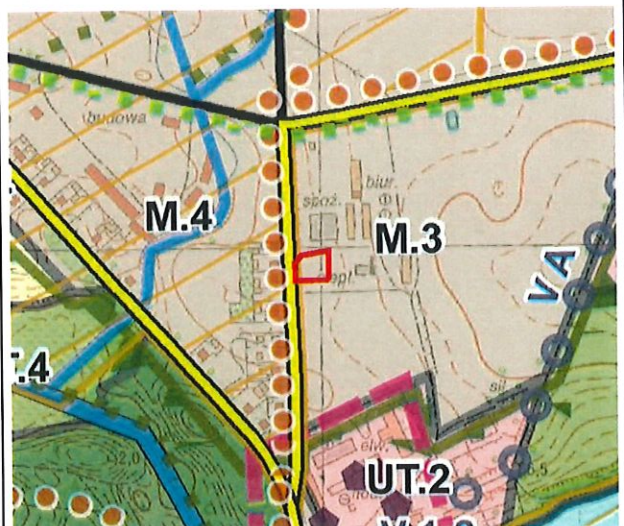
Obszar E

skala 1 : 1000

30 0 30 60 metrów



Wyrys ze Studium uwarunkowań i kierunków
zagospodarowania przestrzennego
gminy Tarnowo Podgórne
skala 1 : 10 000



granice obszaru objętego miejscowym planem
M.3 teren zabudowy mieszkaniowej rezydencjonalnej

Oznaczenia

- granice obszaru objętego zmianą miejscowego planu
- linie rozgraniczające tereny o różnym przeznaczeniu lub różnych zasadach zagospodarowania
- nieprzekraczalna linia zabudowy
- obowiązująca linia zabudowy
- MN/U teren zabudowy mieszkaniowej jednorodzinnej lub usługowej

Informacje

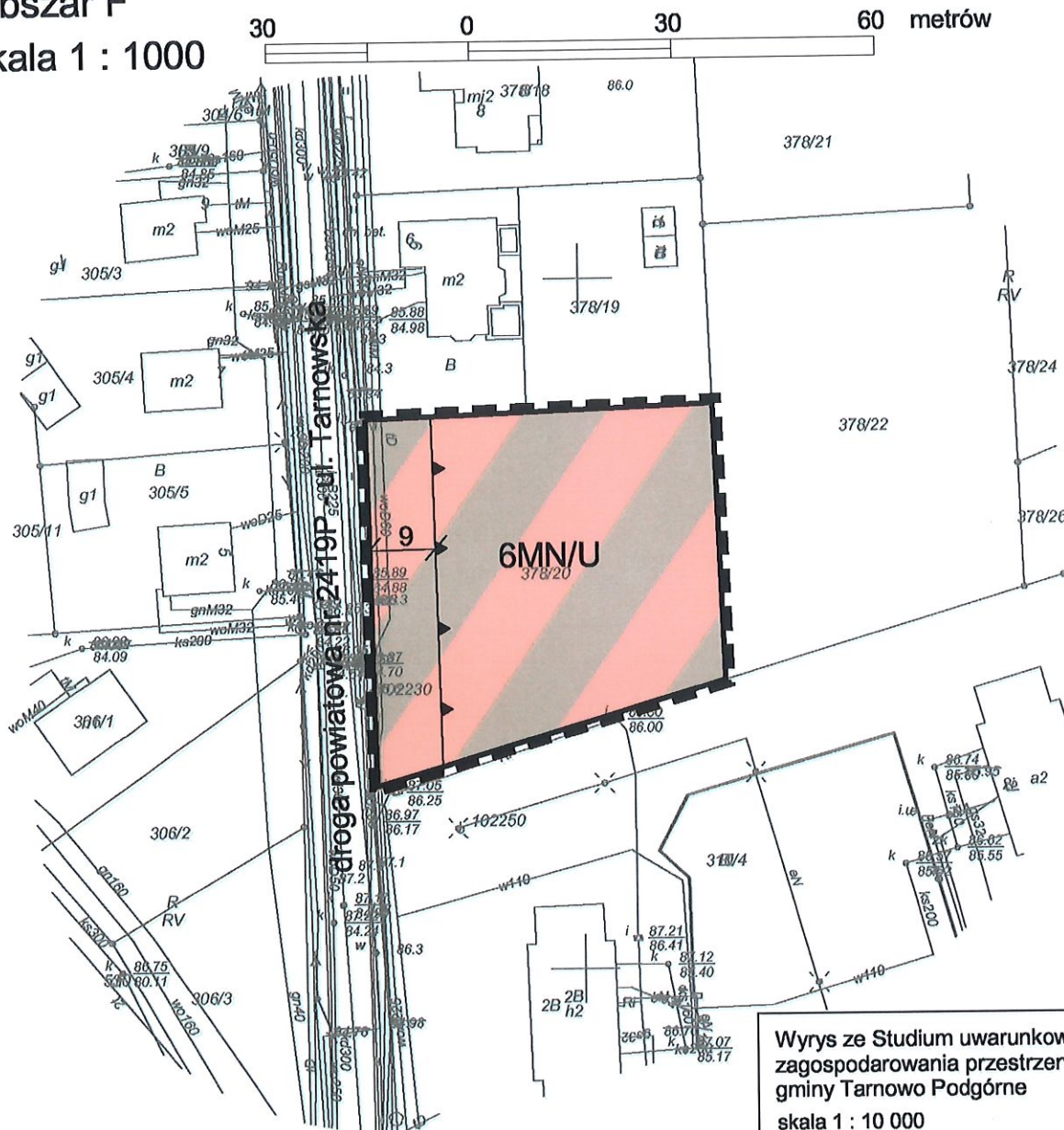
Teren objęty miejscowym planem jest w całości położony:

- w granicach udokumentowanego złoża wód termalnych Tarnowo Podgórne GT-1, nr złoża 15707,
- w granicach obszaru i terenu górniczego "Tarnowo Podgórne GT-1",
- w rejonie działania lotniczych urządzeń naziemnych - radaru meteorologicznego oraz radarów dozoru, należących do inwestycji celu publicznego i ich stref ochronnych oraz w pobliżu lotniska Poznań-Ławica, w którym obowiązuje m. in. zakaz lokalizacji przeszkód lotniczych, w tym obiektów o wysokości większej niż 125 m n. p. m.

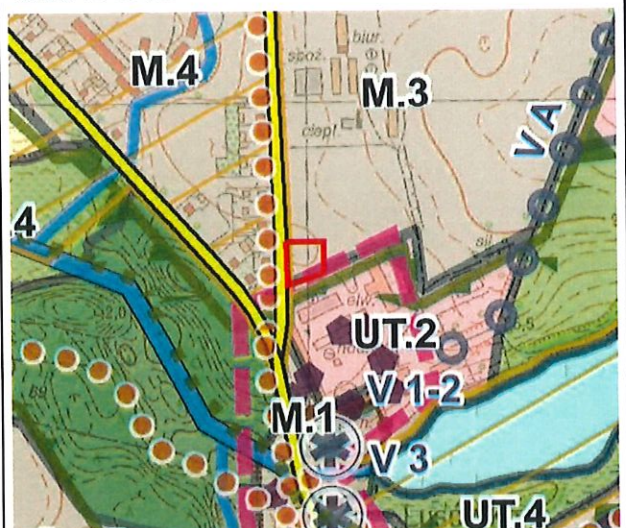
ZMIANA MIEJSCOWEGO PLANU ZAGOSPODAROWANIA PRZESTRZENNEGO DLA OSIEDLA MORSKIEGO W LUSÓWKU

Obszar F

skala 1 : 1000



Wyrys ze Studium uwarunkowań i kierunków
zagospodarowania przestrzennego
gminy Tarnowo Podgórne
skala 1 : 10 000



granicę obszaru objętego miejscowym planem
M.3 teren zabudowy mieszkaniowej rezydencjonalnej

Oznaczenia

- — granice obszaru objętego zmianą miejscowego planu
- linie rozgraniczające tereny o różnym przeznaczeniu lub różnych zasadach zagospodarowania
- ▲ obowiązująca linia zabudowy
- MN/U teren zabudowy mieszkaniowej jednorodzinnej lub usługowej

Informacje

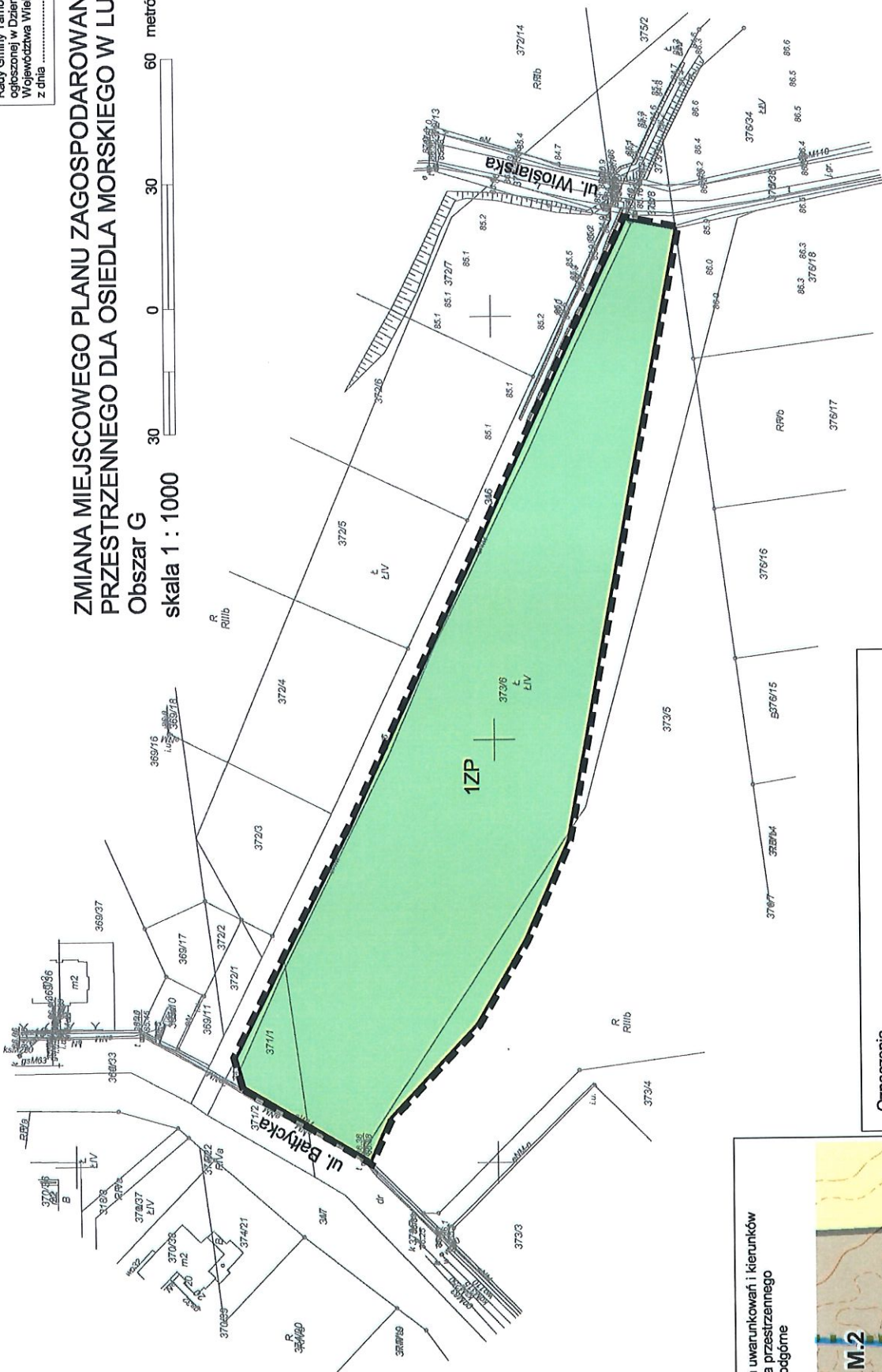
Teren objęty miejscowym planem jest w całości położony:

- w granicach udokumentowanego złoża wód termalnych Tarnowo Podgórne GT-1, nr złoża 15707,
- w rejonie działania lotniczych urządzeń naziemnych - radaru meteorologicznego oraz radarów dozoru, należących do inwestycji celu publicznego i ich stref ochronnych oraz w pobliżu lotniska Poznań-Ławica, w którym obowiązuje m. in. zakaz lokalizacji przeszkód lotniczych, w tym obiektów o wysokości większej niż 125 m n. p. m.

ZMIANA MIEJSCOWEGO PLANU ZAGOSPODAROWANIA PRZESTRZENNEGO DLA OSIEDLA MORSKIEGO W LUSÓWKU

Obszar G

skala 1 : 1000



Oznaczenia

- granice obszaru objętego zmianą miejscowego planu
- linie rozgraniczające tereny o różnym przeznaczeniu lub różnych zasadach zagospodarowania
- 1ZP teren zieleni urządzonej

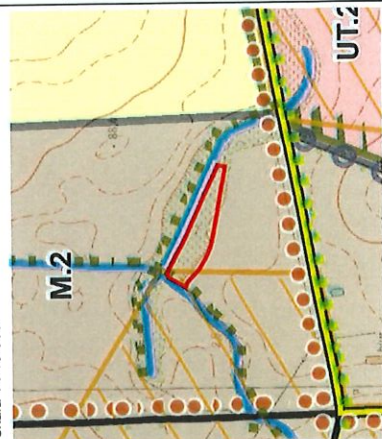
Informacje

Teren objęty miejscowym planem jest w całości położony:

- w granicach udokumentowanego złoża wód termalnych Tarnowo Podgórne GT-1, nr złoża 15707,
- w granicach obszaru i terenu górniczego "Tarnowo Podgórne GT-1",
- w rejonie działań lotniczych - urządzeń naziemnych - radaru meteorologicznego oraz radarów dozoru, należących do inwestycji celu publicznego i ich stref ochronnych oraz w pobliżu lotniska Poznań-Lawica, w którym obowiązują m. in. zakaz lokalizacji obiektów lotniczych, w tym obiektów o wysokości większej niż 125 m n. p. m.

Wzrys ze Studium uwarunkowań i kierunków zagospodarowania przestrzennego gminy Tarnowo Podgórne

skala 1 : 10 000



granice obszaru objętego miejscowym planem
 teren zabudowy mieszkaniowej jednorodzinnej
 indywidualnej, dwurodzinnej
 i zorganizowanej o podwyższonym standardzie

M.2

ZMIANA MIEJSCOWEGO PLANU ZAGOSPODAROWANIA PRZESTRZENNEGO DLA OSIEDLA MORSKIEGO W LUSÓWKU

Obszar H

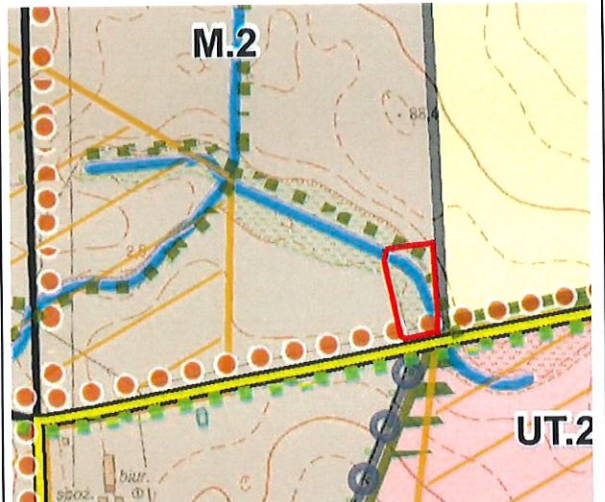
skala 1 : 10000

372/13

372/14

60 metrów

Wrys ze Studium uwarunkowań i kierunków
zagospodarowania przestrzennego
gminy Tarnowo Podgórne
skala 1 : 10 000



- granice obszaru objętego miejscowym planem
- teren zabudowy mieszkaniowej jednorodzinnej indywidualnej, deweloperskiej i zorganizowanej o podwyższonym standardzie
- nadwodne ciągi zieleni
- pozostałe rzeki
- ścieżki rowerowe

Oznaczenia

- granice obszaru objętego zmianą miejscowego planu
- linie rozgraniczające tereny o różnym przeznaczeniu lub różnych zasadach zagospodarowania
- ZP teren zieleni urządzonej

Informacje

Teren objęty miejscowym planem jest w całości położony:

- w granicach udokumentowanego złoża wód termalnych Tarnowo Podgórne GT-1, nr złoża 15707,
- w granicach obszaru i terenu górniczego "Tarnowo Podgórne GT-1",
- w rejonie działania lotniczych urządzeń naziemnych - radaru meteorologicznego oraz radarów dozoru, należących do inwestycji celu publicznego i ich stref ochronnych oraz w pobliżu lotniska Poznań-Ławica, w którym obowiązuje m. in. zakaz lokalizacji przeszkód lotniczych, w tym obiektów o wysokości większej niż 125 m n. p. m.