

Zarządzenie nr 62/2025
Wójta Gminy Tarnowo Podgórne
z dnia 18 marca 2025 r.

w sprawie: przeprowadzenia konsultacji z organizacjami pozarządowymi projektu zmiany miejscowych planów zagospodarowania przestrzennego dla terenu przy ul. Derdy oraz działki nr 413/3 w Tarnowie Podgórny, przy ul. Krętej i Rokietnickiej

Na podstawie art. 30 ust.1 ustawy z dnia 8 marca 1990 roku o samorządzie gminnym (tekst jednolity Dz. U. z 2024 r. poz. 1465 z późn. zm.), oraz uchwały Rady Gminy Tarnowo Podgórne nr LXXVI/733/2010 z dnia 17 sierpnia 2010 r. ze zmianą w sprawie określenia szczegółowego sposobu konsultowania z Radą Działalności Pożytku Publicznego Gminy lub organizacjami pozarządowymi i podmiotami wymienionymi w art. 3 ust. 3 ustawy o działalności pożytku publicznego i o wolontariacie projektów aktów prawa miejscowego w dziedzinach dotyczących działalności statutowej tych organizacji zarządzam co następuje:

§ 1

Przeprowadzić konsultacje z organizacjami pozarządowymi oraz podmiotami wymienionymi w art. 3 ust. 3 ustawy z dnia 24 kwietnia 2003 r. o działalności pożytku publicznego i o wolontariacie (tekst jednolity Dz. U. z 2024 r. poz.1491) projektu zmiany miejscowych planów zagospodarowania przestrzennego dla terenu przy ul. Derdy oraz działki nr 413/3 w Tarnowie Podgórny, przy ul. Krętej i Rokietnickiej.

§ 2

Konsultacje zostaną przeprowadzone w formie wyrażenia pisemnej opinii przez organizacje pozarządowe oraz podmioty wymienione w art. 3 ust. 3 ustawy powołanej w §1 w terminie 14 dni od daty zamieszczenia na stronie internetowej Urzędu Gminy, Biuletynie Informacji Publicznej oraz na tablicy ogłoszeń Urzędu Gminy Tarnowo Podgórne informacji o konsultacjach projektu zmiany miejscowych planów zagospodarowania przestrzennego dla terenu przy ul. Derdy oraz działki nr 413/3 w Tarnowie Podgórny, przy ul. Krętej i Rokietnickiej.

§ 3

Przeprowadzenie konsultacji powierzam Głównemu specjalście ds. współpracy z organizacjami pozarządowymi.

§ 4

Projekt uchwały Rady Gminy Tarnowo Podgórne w sprawie projektu zmiany miejscowych planów zagospodarowania przestrzennego dla terenu przy ul. Derdy oraz działki nr 413/3 w Tarnowie Podgórny, przy ul. Krętej i Rokietnickiej, stanowi załącznik do niniejszego zarządzenia.

§ 5

Zarządzenie wchodzi w życie z dniem podpisania.

PROJEKT UCHWAŁY NR
RADY GMINY TARNOWO PODGÓRNE
z dnia

w sprawie zmiany miejscowych planów zagospodarowania przestrzennego dla terenu przy ul. Derdy oraz działki nr 413/3 w Tarnowie Podgórny, przy ul. Krętej i Rokietnickiej;

Na podstawie art. 18 ust. 2 pkt 5 ustawy z dnia 8 marca 1990 r. o samorządzie gminnym (t.j. Dz. U. z 2024 r., poz. 1465 ze zm.) oraz art. 20 ust. 1 i art. 27 ustawy z dnia 27 marca 2003 r. o planowaniu i zagospodarowaniu przestrzennym (t.j. Dz. U. z 2024 r., poz. 1130 ze zm.) Rada Gminy Tarnowo Podgórne uchwala, co następuje:

§ 1

1. Uchwala się zmianę miejscowych planów zagospodarowania przestrzennego dla terenu przy ul. Derdy oraz działki nr 413/3 w Tarnowie Podgórny, przy ul. Krętej i Rokietnickiej, zwaną dalej „planem”, po stwierdzeniu, że nie narusza ona ustaleń Studium uwarunkowań i kierunków zagospodarowania przestrzennego gminy Tarnowo Podgórne, zatwierdzonego uchwałą Nr L/852/2022 Rady Gminy Tarnowo Podgórne z dnia 29 marca 2022 roku.
2. Załączniki do uchwały stanowią:
 - 1) część graficzna planu w skali 1:1000, zwana dalej „rysunkiem planu” – załącznik nr 1A i 1B;
 - 2) rozstrzygnięcie Rady Gminy Tarnowo Podgórne o sposobie realizacji, zapisanych w planie inwestycji z zakresu infrastruktury technicznej, które należą do zadań własnych gminy oraz zasadach ich finansowania, zgodnie z przepisami o finansach publicznych – załącznik nr 2;
 - 3) dokument elektroniczny zawierający dane przestrzenne – załącznik nr 3.
3. Granice obszaru objętego planem określono na rysunku planu.

§ 2

Ilekoć w uchwale jest mowa o:

- 1) **budynku gospodarczo-garażowym** – należy przez to rozumieć budynek gospodarczy, garażowy albo łączący obie te funkcje;
- 2) **działce** – należy przez to rozumieć działkę budowlaną w rozumieniu ustawy o planowaniu i zagospodarowaniu przestrzennym;
- 3) **nieprzekraczalnej linii zabudowy** – należy przez to rozumieć linię określającą minimalną odległość od linii rozgraniczającej, na której dopuszcza się usytuowanie wiaty, zewnętrznej ściany budynku;
- 4) **ogrodzeniu ażurowym** – należy przez to rozumieć ogrodzenie, w którym udział powierzchni ażurowej wynosi nie mniej niż 60%;
- 5) **tablicy informacyjnej** – należy przez to rozumieć element systemu informacji gminnej, oświatowej, turystycznej, przyrodniczej, edukacji ekologicznej i innej wymaganej przepisami odrębnymi.

§ 3

Ustala się następujące przeznaczenie terenów:

- 1) teren zabudowy mieszkaniowej jednorodzinnej wolnostojącej, oznaczony na rysunku planu symbolem **MNW**;
- 2) teren zabudowy mieszkaniowej jednorodzinnej wolnostojącej lub usług, oznaczony na rysunku planu symbolami **MNW-U**;
- 3) teren komunikacji drogowej wewnętrznej, oznaczony na rysunku planu symbolem **KR**;
- 4) teren zieleni urządzonej, oznaczony na rysunku planu symbolem **ZP**.

§ 4

W zakresie zasad ochrony i kształtowania ładu przestrzennego:

- 1) ustala się lokalizację budynków i wiat zgodnie z wyznaczonymi na rysunku planu nieprzekraczalnymi liniami zabudowy;
- 2) dopuszcza się lokalizację:
 - a) tablic informacyjnych,
 - b) szyldów o maksymalnej powierzchni do 1 m² na jednej działce na terenie **MNW** oraz do 3 m² na jednej działce na terenie **MNW-U**,
 - c) obiektów małej architektury,
 - d) ogrodzeń wyłącznie ażurowych;
- 3) zakazuje się lokalizacji tablic reklamowych i urządzeń reklamowych, z zastrzeżeniem pkt 2 lit. b.

§ 5

W zakresie zasad ochrony środowiska, przyrody i krajobrazu oraz zasad kształtowania krajobrazu:

- 1) ustala się:
 - a) ochronę powietrza, wód i powierzchni ziemi zgodnie z przepisami odrębnymi,
 - b) zachowanie dopuszczalnych poziomów hałasu w środowisku na terenie **MNW** jak dla terenów zabudowy mieszkaniowej jednorodzinnej oraz na terenie **MNW-U** jak dla terenów mieszkaniowo-usługowych, zgodnie z przepisami odrębnymi,
 - c) w zakresie eksploatacji instalacji, w których następuje spalanie paliw dla celów grzewczych stosowanie ograniczeń i zakazów zgodnie z przepisami odrębnymi,
 - d) zagospodarowanie odpadów zgodnie z przepisami odrębnymi;
- 2) zakazuje się lokalizacji przedsięwzięć mogących znacząco oddziaływać na środowisko, w rozumieniu przepisów odrębnych oraz inwestycji celu publicznego z zakresu infrastruktury technicznej.

§ 6

W zakresie zasad ochrony dziedzictwa kulturowego i zabytków, w tym krajobrazów kulturowych, oraz dóbr kultury współczesnej nie podejmuje się ustaleń.

§ 7

W zakresie wymagań wynikających z potrzeb kształtowania przestrzeni publicznych ustala się nadanie spójnego charakteru elementom zagospodarowania w zakresie oświetlenia oraz nawierzchni, w granicach poszczególnych terenów: **ZP** i **KR**.

§ 8

1. W zakresie parametrów i wskaźników kształtowania zabudowy oraz zagospodarowania terenu oznaczonego na rysunku planu symbolem **MNW**:

1) ustala się:

- a) lokalizację na działce maksymalnie jednego budynku mieszkalnego jednorodzinnego wolnostojącego,
- b) powierzchnię zabudowy budynku gospodarczo-garażowego nie większą niż 60 m²,
- c) powierzchnię zadaszenia wiaty nie większą niż 40 m²,
- d) maksymalną intensywność zabudowy do 0,9,
- e) minimalną i maksymalną intensywność zabudowy od 0,05 do 0,9,
- f) maksymalny udział powierzchni zabudowy – 30%,
- g) minimalny udział powierzchni biologicznie czynnej – 50%,
- h) wysokość budynków mieszkalnych:
 - maksymalnie 2 kondygnacje nadziemne,
 - maksymalnie 10,0 m,
- i) wysokość budynków gospodarczo-garażowych:
 - 1 kondygnacja nadziemna,
 - maksymalnie 6,0 m,
- j) wysokość wiat – maksymalnie 4,0 m,
- k) geometrię dachów:
 - budynków mieszkalnych – strome o kącie nachylenia połaci od 30° do 45°,
 - budynków gospodarczo-garażowych i wiat – strome o kącie nachylenia połaci od 20° do 45°,
- l) lokalizację w granicach działki miejsc postojowych dla samochodów w liczbie nie mniejszej niż 2 miejsca na każdy lokal mieszkalny oraz dodatkowo 1 miejsce w przypadku wydzielania lokalu użytkowego,
- m) minimalną powierzchnię nowo wydzielanych działek – 800 m², z wyjątkiem działek przeznaczonych pod lokalizację urządzeń infrastruktury technicznej, dla których dopuszcza się dowolną powierzchnię działki,
- n) obsługę komunikacyjną terenów z dróg publicznych, znajdujących się poza granicami planu w tym poprzez teren komunikacji wewnętrznej;

2) dopuszcza się lokalizację:

- a) na działce maksymalnie jednego budynku gospodarczo-garażowego,
- b) kondygnacji podziemnej w budynku mieszkalnym.

2. W zakresie parametrów i wskaźników kształtowania zabudowy oraz zagospodarowania terenu oznaczonego na rysunku planu symbolem **MNW-U**:

1) ustala się:

- a) lokalizację na działce maksymalnie jednego budynku mieszkalnego jednorodzinnego albo mieszkalno-usługowego albo usługowego,
- b) powierzchnię zabudowy budynku gospodarczo-garażowego nie większą niż 80 m²,
- c) powierzchnię zadaszenia wiaty nie większą niż 40 m²,
- d) maksymalną intensywność zabudowy do 0,09,
- e) minimalną i maksymalną intensywność zabudowy od 0,05 do 0,9,
- f) maksymalny udział powierzchni zabudowy – 30%,

- g) minimalny udział powierzchni biologicznie czynnej – 30%,
 - h) wysokość budynków mieszkalnych, mieszkalno-usługowych i usługowych:
 - maksymalnie 2 kondygnacje nadziemne,
 - maksymalnie 10,0 m,
 - i) wysokość budynków gospodarczo-garażowych:
 - 1 kondygnacja nadziemna,
 - maksymalnie 6,0 m,
 - j) wysokość wiat – maksymalnie 4,0 m,
 - k) geometrię dachów:
 - budynków mieszkalnych, mieszkalno-usługowych, usługowych – strome o kącie nachylenia połaci od 30° do 45°,
 - budynków gospodarczo-garażowych i wiat – strome o kącie nachylenia połaci od 20° do 45°,
 - l) lokalizację w granicach działki miejsc postojowych dla samochodów w liczbie nie mniejszej niż 2 miejsca na każdy lokal mieszkalny oraz 1 miejsce na każde rozpoczęte 50 m² powierzchni użytkowej lokalu usługowego,
 - m) minimalną powierzchnię nowo wydzielanych działek – 1000 m², z wyjątkiem działek przeznaczonych pod lokalizację urządzeń infrastruktury technicznej, dla których dopuszcza się dowolną powierzchnię działki,
 - n) obsługę komunikacyjną terenu z dróg publicznych, znajdujących się poza granicami planu;
- 2) dopuszcza się lokalizację:
- a) na działce maksymalnie jednego budynku gospodarczo-garażowego,
 - b) budynków gospodarczo-garażowych w odległości 1,5 m od granicy działki lub bezpośrednio przy granicy działki,
 - c) kondygnacji podziemnej w budynku mieszkalnym, mieszkalno-usługowym i usługowym,
 - d) parkingów.
- 3) zakazuje się rozbudowy oraz nadbudowy budynków w ich częściach zlokalizowanych przed wyznaczonymi na rysunku planu liniami zabudowy.
3. W zakresie parametrów i wskaźników kształtowania zabudowy oraz zagospodarowania terenu oznaczonego na rysunku planu symbolem **KR** ustala się szerokość w liniach rozgraniczających zgodnie z rysunkiem planu.
4. W zakresie parametrów i wskaźników kształtowania zabudowy oraz zagospodarowania terenu oznaczonego na rysunku planu symbolem **ZP**:
- 1) ustala się:
- a) lokalizację zieleni urządzonej,
 - b) minimalny udział powierzchni biologicznie czynnej – 70%,
 - c) wysokość budowli oraz wiat – maksymalnie 6,0 m,
 - d) geometrię dachów wiat – dowolne,
 - e) minimalną powierzchnię nowo wydzielanej działki zgodnie z powierzchnią terenu, z wyjątkiem działek przeznaczonych pod lokalizację urządzeń infrastruktury technicznej, dla których dopuszcza się dowolną powierzchnię działki,

- f) obsługę komunikacyjną terenu z dróg publicznych, znajdujących się poza granicami planu poprzez teren komunikacji wewnętrznej;
- 2) dopuszcza się lokalizację:
 - a) obiektów sportu i rekreacji nie będących budynkami,
 - b) placów zabaw,
 - c) wiat;
- 3) zakazuje się lokalizacji miejsc postojowych.

§ 9

W zakresie granic i sposobów zagospodarowania terenów lub obiektów podlegających ochronie, na podstawie odrębnych przepisów, terenów górniczych, a także obszarów szczególnego zagrożenia powodzią, obszarów osuwania się mas ziemnych, krajobrazów priorytetowych określonych w audycie krajobrazowym oraz planach zagospodarowania przestrzennego województwa, ustala się:

- 1) uwzględnienie uwarunkowań wynikających z położenia obszaru objętego planem w granicach udokumentowanego złoża wód termalnych „Tarnowo Podgórne GT-1” (numer złoża 15707);
- 2) uwzględnienie uwarunkowań wynikających z położenia obszaru objętego planem w granicach terenu i obszaru górniczego „Tarnowo Podgórne GT-1”.

§ 10

- 1. W zakresie szczegółowych zasad i warunków scalania i podziału nieruchomości objętych planem ustala się:
 - 1) minimalną szerokość frontu działki – 20 m;
 - 2) minimalną powierzchnię działki zgodnie z ustaleniami dla poszczególnych terenów;
 - 3) kąt położenia granic działek w stosunku do pasa drogowego od 80° do 100°.
- 2. Nie wyznacza się granic obszarów wymagających przeprowadzenia scaleń i podziałów nieruchomości.

§ 11

W zakresie szczególnych warunków zagospodarowania terenów oraz ograniczeń w ich użytkowaniu, w tym zakazu zabudowy ustala się:

- 1) uwzględnienie w zagospodarowaniu terenów położenia w strefie ograniczonej wysokości zabudowy od lotniczych urządzeń naziemnych;
- 2) uwzględnienie w zagospodarowaniu terenów położenia w zasięgu powierzchni ograniczających przeszkody dla lotniska Poznań - Ławica;
- 3) uwzględnienie w zagospodarowaniu terenów przebiegu istniejących i projektowanych sieci infrastruktury technicznej wraz z ich strefami ochronnymi oraz urządzeń melioracji, zgodnie z przepisami odrębnymi.

§ 12

W zakresie zasad modernizacji, rozbudowy i budowy systemów komunikacji oraz infrastruktury technicznej:

- 1) ustala się:
 - a) zapewnienie odpowiedniej ilości miejsc postojowych dla pojazdów zaopatrzonych w kartę parkingową zgodnie z przepisami odrębnymi,

- b) powiązanie sieci infrastruktury technicznej z układem zewnętrznym oraz zapewnienie dostępu do sieci zgodnie z przepisami odrębnymi,
 - c) zapewnienie przeciwpożarowego zaopatrzenia w wodę do zewnętrznego gaszenia pożarów oraz dróg pożarowych, zgodnie z przepisami odrębnymi,
 - d) zaopatrzenie w wodę z sieci wodociągowej,
 - e) odprowadzanie ścieków bytowych do sieci kanalizacji sanitarnej, zgodnie z przepisami odrębnymi,
 - f) odprowadzanie wód opadowych i roztopowych zgodnie z przepisami odrębnymi,
 - g) zaopatrzenie w energię elektryczną z sieci elektroenergetycznej, z dopuszczeniem stosowania odnawialnych źródeł energii o mocy mikroinstalacji, zgodnie z przepisami odrębnymi;
- 2) dopuszcza się:
- a) roboty budowlane w zakresie obiektów i urządzeń infrastruktury technicznej,
 - b) lokalizację stacji transformatorowych;
- 3) zakazuje się lokalizacji elektrowni wiatrowych.

§ 13

W zakresie sposobów i terminów tymczasowego zagospodarowania, urządzenia i użytkowania terenów ustalenia § 2 pkt 4, § 4 pkt 2 lit. b), lit. c) i lit. d), § 4 pkt 3, zachowują moc do dnia wejścia w życie uchwały, o której mowa w art. 37a ust. 1 ustawy z dnia 27 marca 2003 r. o planowaniu i zagospodarowaniu przestrzennym.

§ 14

Ustala się stawkę służącą naliczeniu jednorazowych opłat, o jakich mowa w art. 36 ust. 4 ustawy o planowaniu i zagospodarowaniu przestrzennym, w wysokości 30% dla terenów objętych planem.

§ 15

Wykonanie uchwały powierza się Wójtowi Gminy Tarnowo Podgórne.

§ 16

Uchwała wchodzi w życie po upływie 14 dni od dnia jej ogłoszenia w Dzienniku Urzędowym Województwa Wielkopolskiego.

UZASADNIENIE
UCHWAŁY NR
RADY GMINY TARNOWO PODGÓRNE
Z DNIA

Wójt Gminy Tarnowo Podgórne przystąpił do opracowania zmiany miejscowych planów zagospodarowania przestrzennego dla terenu przy ul. Derdy oraz działki nr 413/3 w Tarnowie Podgórny, przy ul. Krętej i Rokietnickiej, na podstawie uchwały Nr IX/139/2024 Rady Gminy Tarnowo Podgórne z dnia 26 lipca 2024 r.

Powierzchnia obszarów objętych planem wynosi ok. 1,2 ha.

Na przedmiotowych terenach obowiązywały ustalenia uchwały Nr LV/855/2017 Rady Gminy Tarnowo Podgórne z dnia 9 stycznia 2018 r. w sprawie: miejscowego planu zagospodarowania przestrzennego w Tarnowie Podgórny - część centralna oraz uchwały Nr LVII/888/2018 Rady Gminy Tarnowo Podgórne z dnia 13 marca 2018 r. w sprawie: miejscowego planu zagospodarowania przestrzennego w Tarnowie Podgórny – część zachodnia.

Do zmiany obowiązujących miejscowych planów przystąpiono w związku z wnioskami właścicieli nieruchomości dotyczącymi zmiany funkcji oraz parametrów i wskaźników zabudowy i zagospodarowania terenów.

Zgodnie z polityką przestrzenną przyjętą w Studium uwarunkowań i kierunków zagospodarowania przestrzennego gminy Tarnowo Podgórne obszary objęte planem przeznaczone są pod tereny zabudowy mieszkaniowo-usługowej, oznaczone symbolami „M1”, „M2” oraz tereny zieleni urządzonej, parki, zieleńce, skwery, oznaczone symbolem „ZP”.

Przedmiotem ustaleń planu dotyczących przeznaczenia terenu są: teren zabudowy mieszkaniowej jednorodzinnej wolnostojącej, oznaczony na rysunku planu symbolem MNW, teren zabudowy mieszkaniowej jednorodzinnej wolnostojącej lub usług, oznaczony na rysunku planu symbolem MNW-U, teren komunikacji drogowej wewnętrznej, oznaczony na rysunku planu symbolem KR oraz teren zieleni urządzonej, oznaczony na rysunku planu symbolem ZP. W związku z powyższym miejscowy plan stanowi realizację polityki przestrzennej wyrażonej w Studium.

Na podstawie przepisów art. 67a ust. 5 ustawy z dnia 27 marca 2003 r. o planowaniu i zagospodarowaniu przestrzennym sporządzono załącznik nr 4 do uchwały, utworzony w postaci elektronicznej, obejmujący następujące dane przestrzenne: lokalizację przestrzenną obszaru objętego aktem w postaci wektorowej w obowiązującym państwowym systemie odniesień przestrzennych, atrybuty zawierające informacje o akcie, część graficzną aktu w postaci cyfrowej reprezentacji z nadaną georeferencją w obowiązującym państwowym systemie odniesień przestrzennych.

Niniejsza uchwała została opracowana zgodnie z art. 67 ust. 3 ustawy z dnia 7 lipca 2023 r. o zmianie ustawy o planowaniu i zagospodarowaniu przestrzennym oraz niektórych innych ustaw (Dz. U. z 2023 r., poz. 1688).

Sposób realizacji wymogów wynikających z art. 1 ust. 2-4 ustawy z dnia 27 marca 2003 r. o planowaniu i zagospodarowaniu przestrzennym

Przy opracowywaniu miejscowego planu uwzględniono wymagania ładu przestrzennego, w tym urbanistyki i architektury, jak również walory architektoniczne i krajobrazowe, poprzez wprowadzenie ustaleń w zakresie zasad ochrony i kształtowania ładu przestrzennego,

określenie przeznaczenia poszczególnych terenów, a także określenie zasad kształtowania zabudowy oraz wskaźników zagospodarowania terenów.

W planie określono zasady ochrony środowiska, przyrody i krajobrazu kulturowego, które poddane zostały opiniowaniu i uzgadnianiu przez właściwe w tym zakresie instytucje i organy. W związku z powyższym stwierdzić należy, że spełnione zostały wymagania ochrony środowiska, w tym gospodarowania wodami i ochrony gruntów rolnych i leśnych.

W planie nie podjęto ustaleń w zakresie zasad ochrony dziedzictwa kulturowego i zabytków oraz dóbr kultury współczesnej ze względu na ich brak.

Wymagania ochrony zdrowia oraz bezpieczeństwa ludzi i mienia, a także potrzeby osób niepełnosprawnych, zostały zapewnione poprzez ustalenie uwzględnienia w zagospodarowaniu terenów przebiegu istniejących i projektowanych sieci infrastruktury technicznej wraz z ich strefami ochronnymi oraz urządzeń melioracji, zgodnie z przepisami odrębnymi, jak również ustalenie zachowania dopuszczalnych poziomów hałasu na terenach MNW i MNW-U, zgodnie z przepisami odrębnymi.

Zapisy planu miejscowego wypracowano w drodze ważenia interesu publicznego i interesów prywatnych, biorąc pod uwagę w szczególności walory ekonomiczne przestrzeni, prawo własności oraz potrzeby interesu publicznego. Ustalenia planu nie naruszają prawa własności – funkcje terenu wyznaczono uwzględniając istniejące uwarunkowania własnościowe.

Potrzeby obronności i bezpieczeństwa państwa, zostały zapewnione poprzez zawiadomienie o przystąpieniu do sporządzenia planu oraz przesłanie do uzgodnienia projektu planu do właściwych organów wojskowych (Centralne Wojskowe Centrum Rekrutacji, Agencja Wywiadu), ochrony granic (Nadodrzański Oddział Straży Granicznej) i bezpieczeństwa państwa (Agencja Bezpieczeństwa Wewnętrznego).

Uwzględniono potrzeby w zakresie rozwoju infrastruktury technicznej oraz wymóg zapewnienia odpowiedniej ilości i jakości wody, do celów zaopatrzenia ludności, poprzez dopuszczenie robót budowlanych w zakresie obiektów i urządzeń infrastruktury technicznej.

Udział społeczeństwa w pracach nad miejscowym planem zagospodarowania przestrzennego, w tym przy użyciu środków komunikacji elektronicznej, został zapewniony poprzez zamieszczanie ogłoszeń informujących o poszczególnych etapach procedury planistycznej w Urzędzie Gminy, na tablicy ogłoszeń, w prasie lokalnej oraz na stronach internetowych gminy, jak również poprzez umożliwienie składania wniosków i uwag do planu, w tym w formie elektronicznej.

W trakcie sporządzania planu zadbano o zachowanie jawności i przejrzystości procedur planistycznych. O czynnościach podejmowanych w trakcie procedury planistycznej ogłaszano w sposób określony w art. 17 ustawy z dnia 27 marca 2003 r. o planowaniu i zagospodarowaniu przestrzennym. Całość dokumentacji w trakcie całej procedury była dostępna w siedzibie Urzędu, z ograniczeniami wynikającymi z przepisów odrębnych, w tym w szczególności z ustawy o ochronie danych osobowych.

Procedura formalno-prawna została przeprowadzona zgodnie z art. 17 ww. ustawy.

Ogłoszenie i obwieszczenie o przystąpieniu do sporządzania miejscowego planu zagospodarowania przestrzennego ukazało się w prasie, na stronie internetowej urzędu oraz na tablicy ogłoszeń dnia 16 grudnia 2024 r. Zawiadomiono pisemnie organy właściwe do opiniowania i uzgadniania planu, organy administracji rządowej i samorządowej oraz jednostki organizacyjne o możliwości składania wniosków do planu. Złożone wnioski zostały rozpatrzone przez Wójta Gminy Tarnowo Podgórne w trakcie sporządzania projektu planu.

Pismami z dnia 16 grudnia 2024 r. wystąpiono do Regionalnego Dyrektora Ochrony Środowiska i Państwowego Powiatowego Inspektora Sanitarnego o uzgodnienie zakresu i stopnia szczegółowości informacji zawartych w prognozie oddziaływania na środowisko dotyczącej miejscowego planu zagospodarowania przestrzennego.

Zgodność z wynikami analizy, o której mowa w art. 32 ust. 1 ustawy z dnia 27 marca 2003 r. o planowaniu i zagospodarowaniu przestrzennym

Stwierdza się zgodność miejscowego planu zagospodarowania przestrzennego z wynikami „Analizy zmian w zagospodarowaniu przestrzennym gminy Tarnowo Podgórne – marzec 2024”, stanowiącej załącznik do uchwały Nr LXXX/1362/2024 Rady Gminy Tarnowo Podgórne z dnia 26 marca 2024 r. w sprawie oceny aktualności Studium uwarunkowań i kierunków zagospodarowania przestrzennego gminy Tarnowo Podgórne oraz miejscowych planów zagospodarowania przestrzennego. Gmina realizuje procedury planistyczne zgodnie z przyjętym wieloletnim planem. Harmonogram sporządzania miejscowych planów uwzględnia wnioski o opracowanie lub zmianę planu oraz projekty miejscowych planów umożliwiające realizację celów publicznych (infrastrukturalnych, oświatowych, związanych z opieką zdrowotną czy sportem i rekreacją) oraz zabezpieczające interes ogólnospołeczny związany z zachowaniem ładu przestrzennego. Uchwalenie zmian obowiązujących miejscowych planów w związku z wnioskami właścicieli działek zostało wskazane w wieloletnim programie prac planistycznych. Miejskowe plany zagospodarowania przestrzennego oraz zmiany planów miejscowych opracowywane są z uwzględnieniem liczby wniosków złożonych dla poszczególnych obszarów.

Wpływ ustaleń planu na finanse publiczne

Wpływ na finanse publiczne, w tym budżet gminy, przedstawiony został w prognozie skutków finansowych uchwalenia planu, stanowiącej obligatoryjny element dokumentacji prac planistycznych, zgodnie z przepisami rozporządzenia Ministra Rozwoju i Technologii z dnia 17 grudnia 2021 r. w sprawie wymaganego zakresu projektu miejscowego planu zagospodarowania przestrzennego (Dz. U. 2021 r. poz. 2404).

Mając na uwadze powyższe podjęcie niniejszej uchwały jest uzasadnione.

ZMIANA MIEJSCOWYCH PLANÓW ZAGOSPODAROWANIA PRZESTRZENNEGO DLA TERENU PRZY UL. DERDY ORAZ DZIAŁKI NR 413/3 W TARNOWIE PODGÓRNYM, PRZY UL. KRĘTEJ I ROKIETNICKIEJ

granica obszaru objętego planem

linie rozgraniczające tereny o różnym przeznaczeniu lub różnych zasadach zagospodarowania

nieprzekraczalna linia zabudowy

MNW

teren zabudowy mieszkaniowej jednorodzinnej wolnostojącej

KR

teren komunikacji drogowej wewnętrznej

ZP

teren zieleni urządzonej

napowietrzna linia elektroenergetyczna średniego napięcia 15kV

Obszar objęty planem położony jest w granicach:

- obszaru i terenu górniczego "Tarnowo Podgórne GT-1"

- udokumentowanego złoża wód termalnych "Tarnowo Podgórne GT-1" (numer złoża 15707)

Załącznik nr 1A do Uchwały Nr2025
Rady Gminy Tarnowo Podgórne z dnia2025 r.
(Dz. Urz. Woj. Wielkopolskiego z dnia.....2025 r.,
poz.....)

Wyrys ze Studium uwarunkowań i kierunków zagospodarowania przestrzennego Gminy Tarnowo Podgórne

Skala 1:10 000

M2

ZP

M1

UP

U

PU2

granica obszaru objętego planem

tereny zabudowy mieszkaniowo-usługowej

tereny zieleni urządzonej, parki, zieleńce, skwery

tereny zabudowy mieszkaniowo-usługowej

tereny usług publicznych

tereny usług

tereny zabudowy produkcyjno-usługowej

Pochodzenie użytego materiału państwowego zasobu geodezyjnego i kartograficznego:
Powiatowy Ośrodek Dokumentacji Geodezyjnej i Kartograficznej w Poznaniu
Układ współrzędnych: PL2000 strefa 6

SKALA 1:1000

0

10

20





30

40

50 m

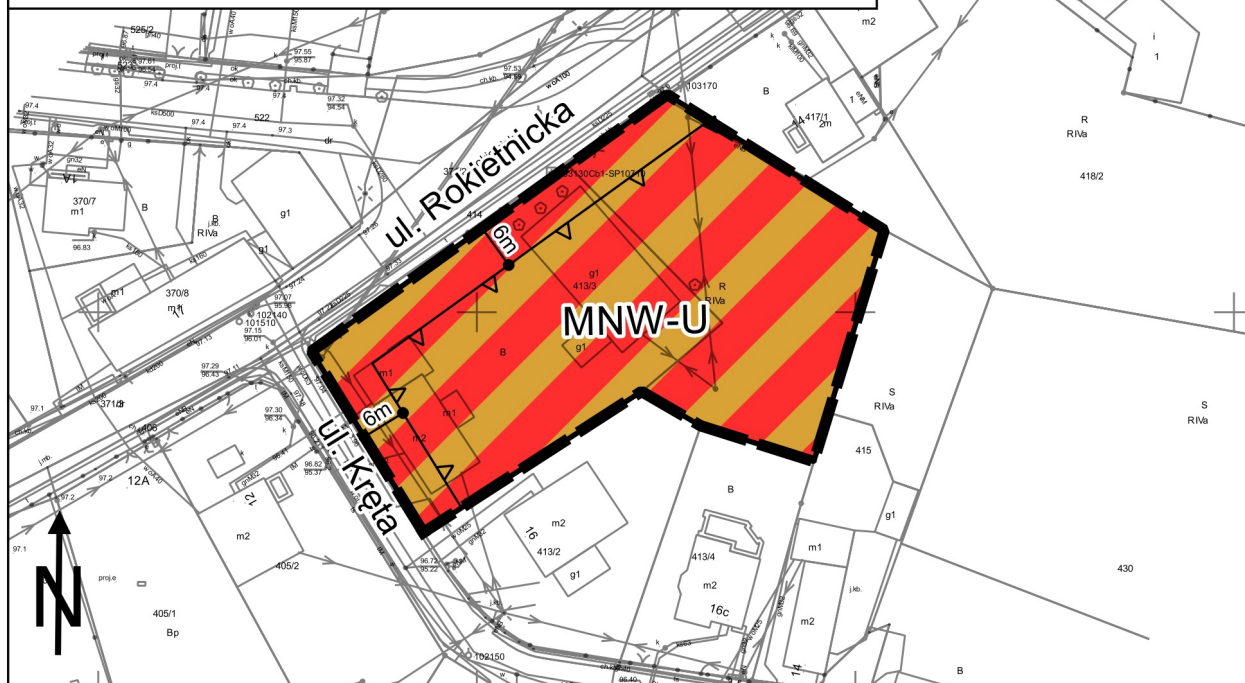
ZMIANA MIEJSCOWYCH PLANÓW ZAGOSPODAROWANIA PRZESTRZENNEGO DLA TERENU PRZY UL. DERDY ORAZ DZIAŁKI NR 413/3 W TARNOWIE PODGÓRNYM, PRZY UL. KRĘTEJ I ROKIETNICKIEJ

OBJAŚNIENIA UŻYTYCH OZNACZEŃ

-  granica obszaru objętego planem
-  linie rozgraniczające tereny o różnym przeznaczeniu lub różnych zasadach zagospodarowania
-  nieprzekraczalna linia zabudowy
-  teren zabudowy mieszkaniowej jednorodzinnej wolnostojącej lub usług

Obszar objęty planem położony jest w granicach:

- obszaru i terenu górniczego "Tarnowo Podgórne GT-1"
- udokumentowanego złoża wód termalnych "Tarnowo Podgórne GT-1" (numer złoża 15707)



Pochodzenie użytego materiału państwowego zasobu geodezyjnego i kartograficznego:
Powiatowy Ośrodek Dokumentacji Geodezyjnej i Kartograficznej w Poznaniu
Układ współrzędnych: PL2000 strefa 6





Załącznik nr 1B do Uchwały Nr2025

Rady Gminy Tarnowo Podgórne z dnia2025 r.

(Dz. Urz. Woj. Wielkopolskiego z dnia.....2025 r.,
poz.....)

Wyrys ze Studium uwarunkowań i kierunków
zagospodarowania przestrzennego
Gminy Tarnowo Podgórne
Skala 1:10 000



-  granica obszaru objętego planem
-  M1 tereny zabudowy mieszkaniowo-usługowej
-  M2 tereny zabudowy mieszkaniowo-usługowej
-  U tereny usług

SKALA 1:1000

