

Projekt

z dnia 13 marca 2025 r.

Zatwierdzony przez

**UCHWAŁA NR XIII/.../2025
RADY GMINY TARNOWO PODGÓRNE**

z dnia 25 marca 2025 r.

w sprawie zmiany miejscowych planów zagospodarowania przestrzennego w Lusówku dla ulic: Iskierki, Dzwoneczka, Mgiełki i części ulicy Sierosławskiej, dla terenów przy ul. Kapitańskiej (dz. nr 391/16 i 391/17), Otowskiej (dz.117/6), Szkolnej (dz. 136/3, część dz. 135/2, część dz. 136/2) i w rejonie ul. Sierosławskiej (dz. 148/2-148/4)

Na podstawie art. 18 ust. 2 pkt. 5 ustawy z dnia 8 marca 1990 r. o samorządzie gminnym (t. j. Dz. U. z 2024 r., poz. 1465) oraz art. 20 ust. 1 i art. 27 ustawy z dnia 27 marca 2003 r. o planowaniu i zagospodarowaniu przestrzennym (t. j. Dz. U. z 2024 r. poz. 1130 ze zm.), w związku z art. 67 ust. 3 ustawy z dnia 7 lipca 2023 r. o zmianie ustawy o planowaniu i zagospodarowaniu przestrzennym oraz niektórych innych ustaw (Dz. U. z 2023 r. poz. 1688), Rada Gminy Tarnowo Podgórne uchwala, co następuje:

§ 1. 1. Uchwala się zmianę miejscowych planów zagospodarowania przestrzennego w Lusówku dla ulic: Iskierki, Dzwoneczka, Mgiełki i części ulicy Sierosławskiej, dla terenów przy ul. Kapitańskiej (dz. nr 391/16 i 391/17), Otowskiej (dz.117/6), Szkolnej (dz. 136/3, część dz. 135/2, część dz. 136/2) i w rejonie ul. Sierosławskiej (dz. 148/2-148/4), zwaną dalej „planem”, po stwierdzeniu, że nie narusza ustaleń Studium uwarunkowań i kierunków zagospodarowania przestrzennego gminy Tarnowo Podgórne.

2. Granice obszaru objętego planem oznaczone są na rysunku planu.

3. Załączniki do uchwały stanowią:

- 1) załączniki Nr 1A, 1B, 1C, 1D, 1E – rysunki planu, opracowane w skali 1: 1000 i zatytułowane: „Zmiana miejscowych planów zagospodarowania przestrzennego w Lusówku dla ulic: Iskierki, Dzwoneczka, Mgiełki i części ulicy Sierosławskiej, dla terenów przy ul. Kapitańskiej (dz. nr 391/16 i 391/17), Otowskiej (dz.117/6), Szkolnej (dz. 136/3, część dz. 135/2, część dz. 136/2) i w rejonie ul. Sierosławskiej (dz. 148/2-148/4)”;
- 2) załącznik Nr 2 – rozstrzygnięcie Rady Gminy Tarnowo Podgórne o sposobie realizacji zapisanych w planie inwestycji z zakresu infrastruktury technicznej, które należą do zadań własnych gminy oraz zasadach ich finansowania, zgodnie z przepisami o finansach publicznych;
- 3) załącznik Nr 3 – zbiór danych przestrzennych stworzonych dla zmiany miejscowych planów zagospodarowania przestrzennego w Lusówku dla ulic: Iskierki, Dzwoneczka, Mgiełki i części ulicy Sierosławskiej, dla terenów przy ul. Kapitańskiej (dz. nr 391/16 i 391/17), Otowskiej (dz.117/6), Szkolnej (dz. 136/3, część dz. 135/2, część dz. 136/2) i w rejonie ul. Sierosławskiej (dz. 148/2-148/4).

§ 2. Ilekroć w uchwale jest mowa o:

- 1) **elementach infrastruktury drogowej** – należy przez to rozumieć obiekty i urządzenia związane z funkcjonowaniem drogi, takie jak: jezdnie, chodniki, ścieżki rowerowe, skrzyżowania, parkingi, przepusty, odwodnienie, oświetlenie, znaki drogowe, sygnalizacje świetlne;
- 2) **nieprzekraczalnej linii zabudowy** – należy przez to rozumieć linię określającą dopuszczalną minimalną odległość wiaty lub zewnętrznej ściany budynku od linii rozgraniczającej terenu;
- 3) **obsłudze komunikacyjnej** – należy przez to rozumieć dostęp terenu do drogi publicznej dla ruchu pieszego lub pojazdów;
- 4) **ogrodzeniu ażurowym** – należy przez to rozumieć ogrodzenie, w którym część pełna stanowi mniej niż 40% powierzchni całkowitej ogrodzenia;

- 5) **tablicy informacyjnej** – należy przez to rozumieć element systemu informacji gminnej, informacji turystycznej, przyrodniczej, infrastrukturalnej lub edukacji ekologicznej;
- 6) **teren** – należy przez to rozumieć powierzchnię o określonym przeznaczeniu i zasadach zagospodarowania, wyznaczoną na rysunku planu liniami rozgraniczającymi i oznaczoną kolorem oraz symbolem literowym lub cyfrowo-literowym.

§ 3. Ustala się następujące przeznaczenie terenów wyznaczonych liniami rozgraniczającymi na rysunku planu:

- 1) tereny zabudowy mieszkaniowej jednorodzinnej wolnostojącej, oznaczone na rysunku planu symbolami: **1MNW**, **2MNW** i **3MNW**;
- 2) teren zabudowy mieszkaniowej jednorodzinnej wolnostojącej lub usług, oznaczony na rysunku planu symbolem **MNW-U**;
- 3) teren drogi zbiorczej, oznaczony na rysunku planu symbolem **KDZ**;
- 4) tereny komunikacji drogowej wewnętrznej, oznaczone na rysunku planu symbolami: **1KR** i **2KR**;
- 5) teren zieleni naturalnej, oznaczony na rysunku planu symbolem **ZN**.

§ 4. W zakresie zasad ochrony i kształtowania ładu przestrzennego:

- 1) ustala się lokalizację budynków i wiat, zgodnie z wyznaczonymi na rysunku planu nieprzekraczalnymi liniami zabudowy;
- 2) dopuszcza się lokalizację:
 - a) obiektów małej architektury,
 - b) sieci i obiektów infrastruktury technicznej,
 - c) tablic informacyjnych,
 - d) ogrodzeń ażurowych z zastrzeżeniem pkt. 3 lit. c,
 - e) szyldów wolnostojących oraz szyldów umieszczanych na ogrodzeniach i elewacjach budynków, przy czym ich powierzchnia nie może przekraczać 2 m²,
 - f) jednej reklamy o maksymalnej powierzchni 2 m² na działce budowlanej na terenie **MNW-U** z zastrzeżeniem pkt. 3 lit. b;
- 3) zakazuje się lokalizacji:
 - a) reklam z zastrzeżeniem pkt. 2 lit. e i lit. f,
 - b) reklam emitujących zmienne światło m.in. typu LED,
 - c) ogrodzeń z betonowych elementów prefabrykowanych,
 - d) nowych napowietrznych sieci infrastruktury technicznej,
 - e) tymczasowych obiektów budowlanych z wyjątkiem lokalizacji obiektów tymczasowych wyłącznie na czas trwania budowy.

§ 5. W zakresie określenia zasad ochrony środowiska, przyrody i krajobrazu, w tym zasad kształtowania krajobrazu, ustala się:

- 1) zakaz lokalizowania przedsięwzięć mogących zawsze lub potencjalnie znacząco oddziaływać na środowisko, określonych w przepisach odrębnych z wyjątkiem inwestycji celu publicznego;
- 2) ochronę powierzchni ziemi, powietrza i wód, zgodnie z przepisami odrębnymi o ochronie środowiska;
- 3) gromadzenie i zagospodarowanie odpadów zgodnie z regulaminem utrzymania czystości i porządku na terenie gminy oraz przepisami odrębnymi;
- 4) nakaz zachowania dopuszczalnych poziomów hałasu w środowisku określonych w przepisach odrębnych:
 - a) na terenach oznaczonych na rysunku planu symbolami: **1MNW**, **2MNW** i **3MNW** – jak dla terenów zabudowy mieszkaniowej jednorodzinnej,

b) na terenie **MNW-U** – jak dla terenów mieszkaniowo-usługowych;

5) nakaz zachowania ciągłości urządzeń drenarskich.

§ 6. W zakresie zasad ochrony dziedzictwa kulturowego i zabytków, w tym krajobrazów kulturowych oraz dóbr kultury współczesnej w granicach strefy ochrony konserwatorskiej stanowiska archeologicznego, wskazanego na rysunku planu ustala się nakaz prowadzenia badań archeologicznych podczas prac ziemnych przy realizacji inwestycji związanych z zabudowaniem i zagospodarowaniem terenu zgodnie z przepisami ustawy o ochronie zabytków i opiece nad zabytkami.

§ 7. W zakresie wymagań wynikających z potrzeb kształtowania przestrzeni publicznych nie podejmuje się ustaleń.

§ 8. W zakresie zasad kształtowania zabudowy oraz wskaźników zagospodarowania terenu dla terenów zabudowy mieszkaniowej jednorodzinnej wolnostojącej, oznaczonych na rysunku planu symbolami **1MNW**, **2MNW** i **3MNW**, ustala się:

1) lokalizację budynków mieszkalnych jednorodzinnych w zabudowie wolnostojącej;

2) lokalizację jednego budynku mieszkalnego na działce budowlanej;

3) dopuszczenie lokalizacji:

a) jednego budynku gospodarczo-garażowego na działce budowlanej o maksymalnej powierzchni zabudowy nie większej niż 50 m²,

b) wiat,

c) kondygnacji podziemnej na terenach: **1MNW** i **3MNW**;

4) zakaz lokalizacji kondygnacji podziemnej na terenie **2MNW**;

5) wysokość:

a) budynku mieszkalnego – nie więcej niż 9 m i nie więcej niż 2 kondygnacje nadziemne,

b) budynku gospodarczo-garażowego – nie więcej niż 5 m i 1 kondygnacja nadziemna,

c) wiaty – nie więcej niż 3 m;

6) dachy:

a) budynków - o kącie nachylenia połaci dachowych od 25° do 45°, co najmniej dwuspadowe, z symetrycznym kątem spadku głównych połaci dachowych,

b) wiat - o kącie nachylenia połaci dachowych do 30°;

7) pokrycie dachu w kolorze czerwieni, brązów lub grafitów;

8) nakaz stosowania jednakowej kolorystyki dachów na działce budowlanej;

9) dopuszczalną kolorystykę elewacji realizowaną na nie mniej niż 80% powierzchni ścian: odcienie bieli, beżu, kolory pastelowe, naturalne kolory materiału ceramicznego, naturalne kolory kamienia, naturalne kolory drewna;

10) maksymalny udział powierzchni zabudowy – 25%;

11) maksymalną nadziemną intensywność zabudowy – 0,5;

12) minimalną nadziemną intensywność zabudowy – 0;

13) maksymalną intensywność zabudowy – 0,75 na terenach: **1MNW** i **3MNW**;

14) minimalną intensywność zabudowy – 0;

15) minimalny udział powierzchni biologicznie czynnej – 50%;

16) powierzchnię nowo wydzielanej działki budowlanej, z zastrzeżeniem działek przeznaczonych pod sieci, urządzenia i obiekty infrastruktury technicznej, dla których nie określa się minimalnej powierzchni działki budowlanej, oraz istniejących w dniu uchwalenia planu działek mniejszych niż określone poniżej, nie mniejszą niż:

- a) 750 m² na terenie **1MNW**,
- b) 1500 m² na terenie **2MNW** i **3MNW**;

17) obsługę komunikacyjną:

- a) terenu **1MNW** z ulicy Otowskiej, położonej poza obszarem planu,
- b) terenu **2MNW** z ulicy Dopiewskiej, położonej poza obszarem planu poprzez drogę wewnętrzną,
- c) terenu **3MNW** z ulicy Sierosławskiej, położonej poza obszarem planu poprzez drogę wewnętrzną.

§ 9. W zakresie zasad kształtowania zabudowy oraz wskaźników zagospodarowania terenu dla terenu zabudowy mieszkaniowej jednorodzinnej wolnostojącej lub usług, oznaczonego na rysunku planu symbolem **MNW-U** ustala się:

- 1) lokalizację budynków mieszkalnych jednorodzinnych w zabudowie wolnostojącej;
- 2) lokalizację jednego budynku mieszkalnego na działce budowlanej;
- 3) dopuszczenie lokalizacji:
 - a) jednego budynku usługowego,
 - b) jednego budynku gospodarczo-garażowego na działce budowlanej,
 - c) wiat;
- 4) zakaz lokalizacji kondygnacji podziemnej;
- 5) dopuszczenie lokalizacji budynku gospodarczo-garażowego przy granicy działki budowlanej lub w odległości 1,5 m od granicy działki budowlanej;
- 6) dopuszczenie lokalizacji budynku mieszkalnego jednorodzinnego w odległości 1,5 m od granicy działki budowlanej;
- 7) wysokość:
 - a) budynku mieszkalnego i budynku usługowego – nie więcej niż 9 m i nie więcej niż 2 kondygnacje nadziemne,
 - b) budynku gospodarczo-garażowego – nie więcej niż 5,5 m i 1 kondygnacja nadziemna,
 - c) wiaty – nie więcej niż 3 m;
- 8) dachy:
 - a) budynków – o kącie nachylenia połaci dachowych od 30° do 45°, co najmniej dwuspadowy, z symetrycznym kątem spadku głównych połaci dachowych, przy czym dopuszcza się realizację kafrów dachowych lub innych koniecznych elementów o innym kącie nachylenia niż wyżej określone,
 - b) wiat – o kącie nachylenia połaci dachowych do 30°;
- 9) pokrycie dachu w kolorze czerwieni, brązów lub grafitów;
- 10) nakaz stosowania jednakowej kolorystyki dachów na działce budowlanej;
- 11) dopuszczalną kolorystykę elewacji realizowaną na nie mniej niż 80% powierzchni ścian: odcienie bieli, beżu, kolory pastelowe, naturalne kolory materiału ceramicznego, naturalne kolory kamienia, naturalne kolory drewna;
- 12) maksymalny udział powierzchni zabudowy – 30%, przy czym:
 - a) powierzchnia zabudowy budynku mieszkalnego nie może przekraczać 250 m²,
 - b) powierzchnia zabudowy budynku usługowego nie może przekraczać 100 m²,
 - c) powierzchnia zabudowy budynku garażowego nie może przekraczać 60 m²;
- 13) maksymalną nadziemną intensywność zabudowy – 0,5;
- 14) minimalną nadziemną intensywność zabudowy – 0;

- 15) minimalny udział powierzchni biologicznie czynnej – 40%;
- 16) powierzchnię nowo wydzielanej działki budowlanej nie mniejszą niż 1700 m² z zastrzeżeniem działek przeznaczonych pod sieci, urządzenia i obiekty infrastruktury technicznej, dla których nie określa się minimalnej powierzchni działki budowlanej;
- 17) obsługę komunikacyjną z ulicy Kapitańskiej, położonej poza obszarem planu.

§ 10. W zakresie zasad kształtowania zabudowy oraz wskaźników zagospodarowania terenu dla terenu drogi zbiorczej, oznaczonych na rysunku planu symbolem **KDZ**, ustala się:

- 1) klasę zbiorczą drogi;
- 2) zagospodarowanie pasa drogowego, zgodnie z przepisami odrębnymi.

§ 11. W zakresie zasad kształtowania zabudowy oraz wskaźników zagospodarowania terenu dla terenów komunikacji drogowej wewnętrznej, oznaczonych na rysunku planu symbolami: **1KR** i **2KR**, ustala się:

- 1) lokalizację jezdni lub pieszo-jezdni;
- 2) dopuszczenie lokalizacji innych elementów infrastruktury drogowej, zgodnie z przepisami odrębnymi.

§ 12. W zakresie zasad kształtowania zabudowy oraz wskaźników zagospodarowania terenu dla terenu zieleni naturalnej, oznaczonego na rysunku planu symbolem **ZN**, ustala się:

- 1) zachowanie istniejącej zieleni oraz ukształtowania terenu, z dopuszczeniem realizacji nowych zadrzewień z uwzględnieniem pkt. 2;
- 2) dla nowych nasadzeń zastosowanie wyłącznie gatunków rodzimych zgodnie z naturalnym, przyrodniczym potencjałem siedliska;
- 3) dopuszczenie lokalizacji:
 - a) ścieżek rowerowych oraz ciągów pieszych,
 - b) jednej wiaty o maksymalnej powierzchni dachu do 70 m², wysokości do 5 m i kącie nachylenia dachu do 25°;
- 4) minimalny udział powierzchni biologicznie czynnej – 85%.

§ 13. W zakresie granic i sposobów zagospodarowania terenów lub obiektów podlegających ochronie, na podstawie odrębnych przepisów, w tym terenów górniczych, a także obszarów szczególnego zagrożenia powodzią, obszarów osuwania się mas ziemnych, krajobrazów priorytetowych określanych w audycie krajobrazowym oraz w planach zagospodarowania przestrzennego województwa wskazuje się:

- 1) położenie obszaru objętego planem w granicach obszaru udokumentowanego złoża wód termalnych „Tarnowo Podgórne GT-1” (numer złoża 15707);
- 2) położenie fragmentu obszaru objętego planem (część C) w granicach obszaru i terenu górniczego „Tarnowo Podgórne GT-1”, ustanowionego dla eksploatacji udokumentowanego złoża wód termalnych.

§ 14. W zakresie szczegółowych zasad i warunków scalania i podziału nieruchomości:

- 1) nie wskazuje się terenów do objęcia scaleniem i podziałem, zgodnie z przepisami odrębnymi;
- 2) dopuszcza się scalenie i podział nieruchomości, przy zachowaniu następujących parametrów dla nowo wydzielonych działek:
 - a) powierzchnia działek zgodna z ustaleniami w zakresie szczegółowych parametrów i wskaźników kształtowania zabudowy oraz zagospodarowania dla poszczególnych terenów,
 - b) kąt położenia granicy działek w stosunku do pasa drogowego 60° - 90°,
 - c) minimalna szerokość frontu działki nie mniejsza niż 4,5 m.

§ 15. W zakresie szczególnych warunków zagospodarowania terenów oraz ograniczeń w ich użytkowaniu ustala się:

- 1) uwzględnienie w zagospodarowaniu terenu ograniczeń wynikających z przebiegu sieci infrastruktury technicznej;
- 2) uwzględnienie ograniczeń maksymalnej wysokości obiektów naturalnych i budowlanych ze względu na położenie obszaru objętego planem w powierzchniach ograniczonej zabudowy od lotniczych urządzeń naziemnych, nieprzekraczalnych ograniczeń wysokości obiektów budowlanych w rejonie lotniska Poznań-Ławica oraz w strefie wokół radaru meteorologicznego w Wysogotowie;
- 3) uwzględnienie ograniczeń wynikających z położenia części obszaru objętego planem (część C) w granicach Obszaru Chronionego Krajobrazu Rynny Jeziora Lusowskiego i Doliny Samy;
- 4) zakaz lokalizacji turbin wiatrowych;
- 5) zakaz lokalizacji budynków na terenach: **ZN, KDZ, 1KR i 2KR**.

§ 16. W zakresie zasad modernizacji, rozbudowy i budowy systemów komunikacji ustala się:

- 1) zapewnienie stanowisk postojowych dla samochodów osobowych na terenie działki budowlanej w łącznej liczbie nie mniejszej niż:
 - a) 2 stanowiska postojowe na jeden lokal mieszkalny,
 - b) 2 stanowiska postojowe w przypadku wydzielenia w budynku mieszkalnym jednorodzinnym lokalu użytkowego o funkcji usługowej;
 - c) 3 stanowiska postojowe na każde rozpoczęte 100,0 m² powierzchni użytkowej usług w budynkach usługowych;
- 2) zapewnienie stanowisk postojowych dla pojazdów zaopatrzonych w kartę parkingową, zgodnie z przepisami odrębnymi.

§ 17. W zakresie zasad modernizacji, rozbudowy i budowy systemów infrastruktury technicznej ustala się:

- 1) dopuszczenie robót budowlanych w zakresie sieci i obiektów infrastruktury technicznej, w tym w szczególności sieci: wodociągowej, kanalizacyjnej, gazowej, elektroenergetycznej, ciepłowniczej i telekomunikacyjnej;
- 2) w zakresie gospodarki wodno-ściekowej:
 - a) zaopatrzenie w wodę z sieci wodociągowej,
 - b) odprowadzanie ścieków bytowych i przemysłowych do kanalizacji sanitarnej, zgodnie z przepisami odrębnymi,
 - c) zagospodarowanie wód opadowych i roztopowych, zgodnie z przepisami odrębnymi;
- 3) zaopatrzenie w energię elektryczną z sieci elektroenergetycznej lub odnawialnych źródeł energii zgodnie z przepisami odrębnymi z zastrzeżeniem § 15 pkt. 4;
- 4) w zakresie eksploatacji instalacji, w których następuje spalanie paliw dla celów grzewczych, stosowanie ograniczeń lub zakazów zgodnie z przepisami odrębnymi;
- 5) inne elementy uzbrojenia na warunkach określonych w przepisach odrębnych.

§ 18. W zakresie sposobów i terminów tymczasowego zagospodarowania, urządzenia i użytkowania terenów ustalenia zawarte w § 2 pkt. 4, § 4 pkt. 2 lit. a, lit. d, lit. e i lit. f oraz pkt. 3 lit. a, lit. b i lit. c zachowują moc do dnia wejścia w życie uchwały, o której mowa w art. 37a ust. 1 ustawy z dnia 27 marca 2003 r. o planowaniu i zagospodarowaniu przestrzennym (t. j. Dz. U. z 2024 r. poz. 1130).

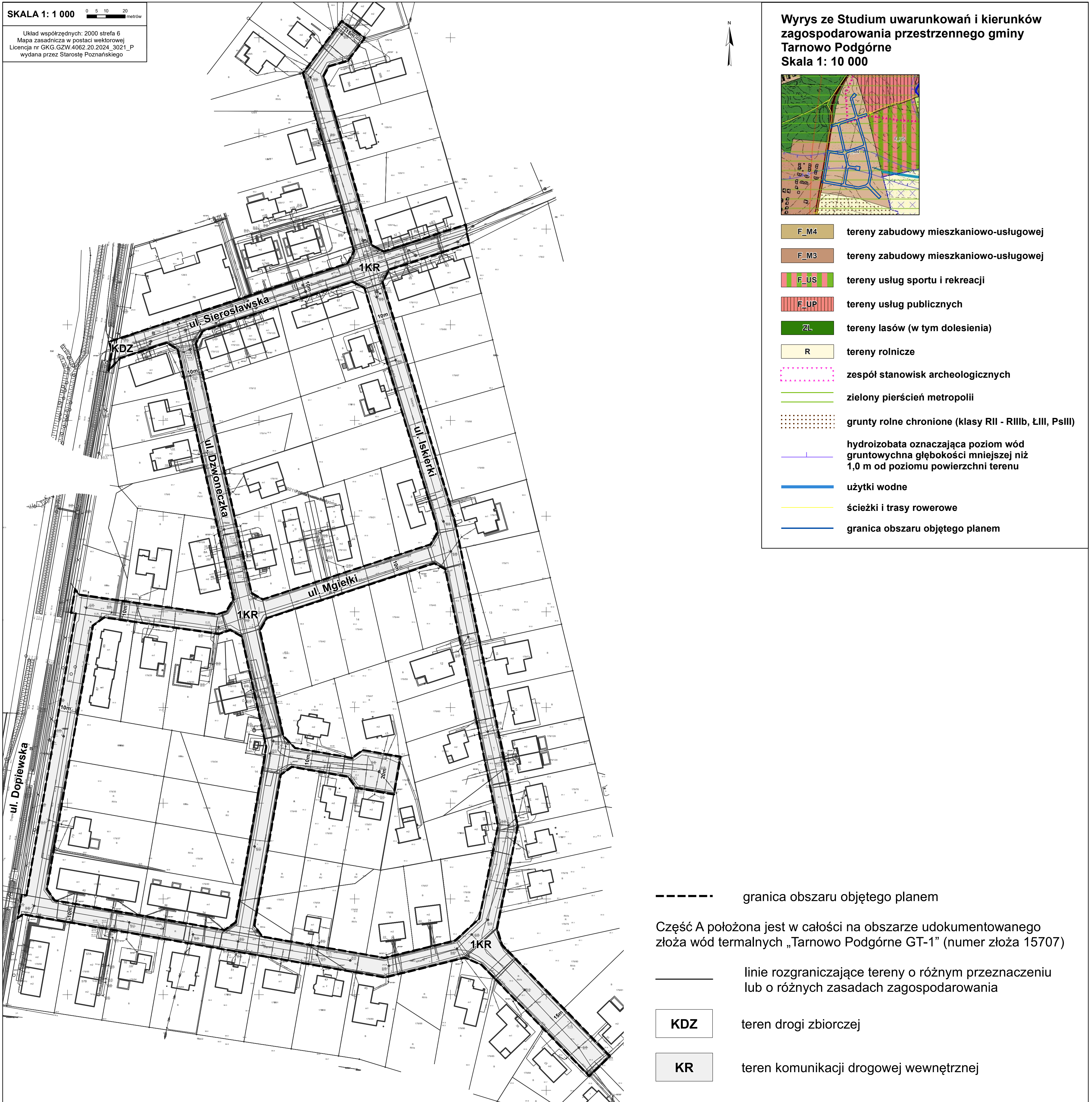
§ 19. Ustala się 30% stawkę, o której mowa w art. 36 ust. 4 ustawy z dnia 27 marca 2003 r. o planowaniu i zagospodarowaniu przestrzennym, służącą naliczeniu jednorazowej opłaty z tytułu wzrostu wartości nieruchomości, określoną przy uwzględnieniu przeznaczenia terenu, w związku z uchwaleniem planu.

§ 20. Wykonanie uchwały powierza się Wójtowi Gminy Tarnowo Podgórne.

§ 21. Uchwała wchodzi w życie po upływie 14 dni od daty jej ogłoszenia w Dzienniku Urzędowym Województwa Wielkopolskiego.

Zmiana miejscowych planów zagospodarowania przestrzennego w Lusówku dla ulic: Iskierki, Dzwoneczka, Mgiełki i części ulicy Sierosławskiej, dla terenów przy ul. Kapitańskiej (dz. nr 391/16 i 391/17), Otowskiej (dz.117/6), Szkolnej (dz. 136/3, część dz. 135/2, część dz. 136/2) i w rejonie ul. Sierosławskiej (dz. 148/2-148/4)

**Załącznik nr 1A do uchwały Nr XIII/..../2025 Rady Gminy Tarnowo Podgórne z 25 marca 2025 roku
Dz. Urz. Woj. Wlkp. z, poz. ..**



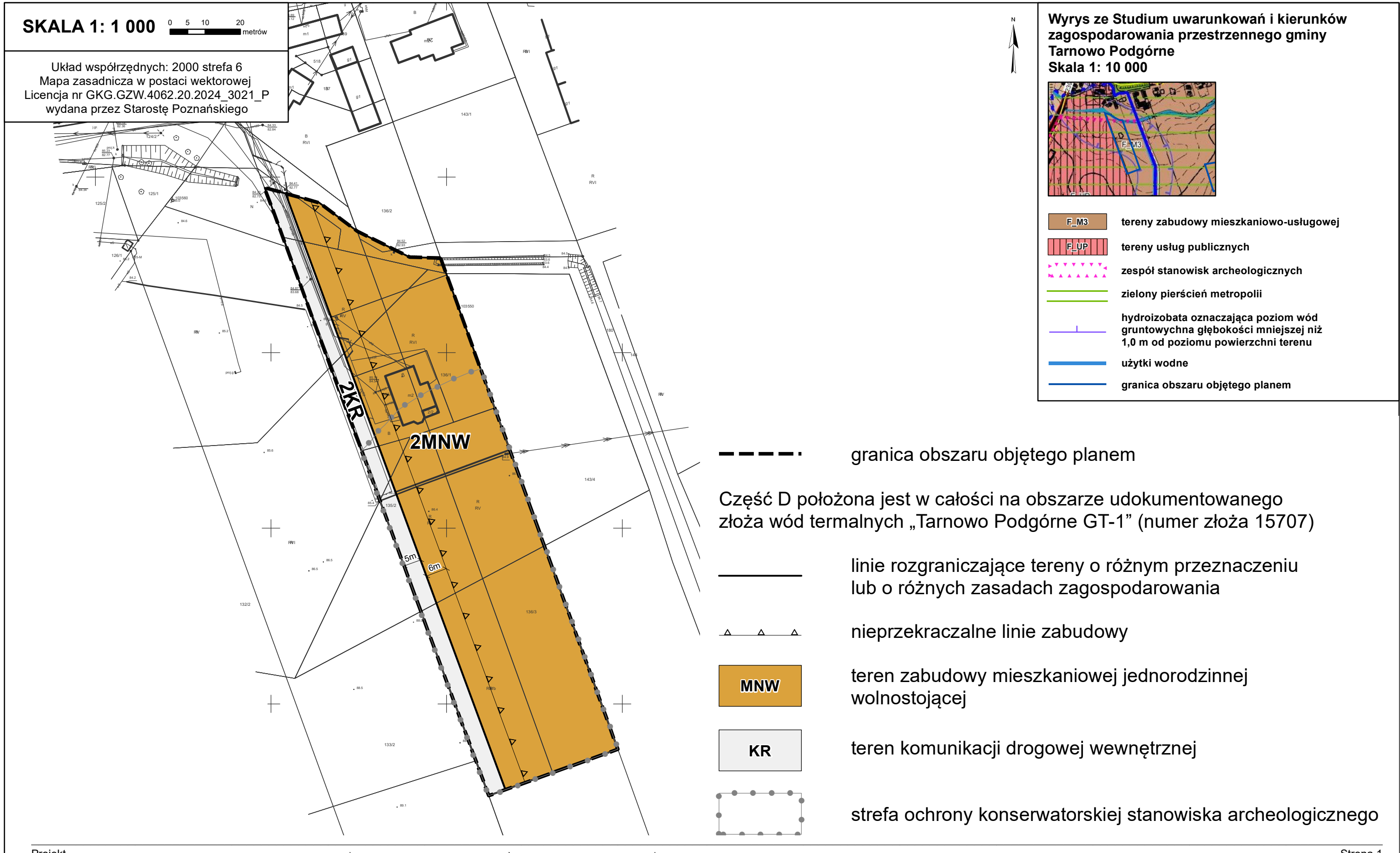
Załącznik nr 1C do uchwały Nr XIII/.../2025 Rady Gminy Tarnowo Podgórne z 25 marca 2025 roku
Dz. Urz. Woj. Wlkp. z, poz.

Dz. Urz. Woj. Wlkp. z, poz.




Zmiana miejscowych planów zagospodarowania przestrzennego w Lusówku dla ulic: Iskierki, Dzwoneczka, Mgiełki i części ulicy Sierosławskiej, dla terenów przy ul. Kapitańskiej (dz. nr 391/16 i 391/17), Otowskiej (dz.117/6), Szkolnej (dz. 136/3, część dz. 135/2, część dz. 136/2) i w rejonie ul. Sierosławskiej (dz. 148/2-148/4)

Załącznik nr 1D do uchwały Nr XIII/.../2025 Rady Gminy Tarnowo Podgórne z 25 marca 2025 roku
Dz. Urz. Woj. Wlkp. z, poz.



Załącznik nr 1E do uchwały Nr XIII/.../2025 Rady Gminy Tarnowo Podgórne z 25 marca 2025 roku
Dz. Urz. Woj. Wlkp. z, poz.

Załącznik nr 1E do uchwały Nr XIII/.../2025 Rady Gminy Tarnowo Podgórne z 25 marca 2025 roku
Dz. Urz. Woj. Wlkp. z, poz.



Rozstrzygnięcie o sposobie realizacji, zapisanych w planie inwestycji z zakresu infrastruktury technicznej, które należą do zadań własnych gminy oraz zasadach ich finansowania, zgodnie z przepisami o finansach publicznych

Na podstawie art. 7 ust. 1 ustawy z dnia 8 marca 1990 r. o samorządzie gminnym (t. j. Dz. U. z 2024 r. poz. 1465) i art. 20 ust. 1 ustawy z 27 marca 2003 r. o planowaniu i zagospodarowaniu przestrzennym (t. j. Dz. U. z 2024 r. poz. 1130 z późn. zm.) Rada Gminy Tarnowo Podgórne rozstrzyga, co następuje:

§ 1. Określa się sposób realizacji oraz zasady finansowania inwestycji z zakresu infrastruktury technicznej, służących zaspokajaniu zbiorowych potrzeb wspólnoty, które należą do zadań własnych gminy, w zakresie:

- 1) gminnych dróg oraz organizacji ruchu drogowego;
- 2) wodociągów i zaopatrzenia w wodę, kanalizacji, usuwania i oczyszczania ścieków komunalnych, utrzymania czystości i porządku oraz urządzeń sanitarnych, unieszkodliwiania odpadów komunalnych.

§ 2. Opis sposobu realizacji inwestycji:

- 1) realizacja inwestycji przebiegać będzie zgodnie z obowiązującymi przepisami, w tym m.in. ustawą prawo budowlane, ustawą o zamówieniach publicznych, samorządzie gminnym, gospodarce komunalnej i o ochronie środowiska;
- 2) inwestycje w zakresie przesyłania i dystrybucji paliw gazowych, energii elektrycznej realizowane będą w sposób określony w art. 7 ustawy Prawo energetyczne z dnia 10 kwietnia 1997 r.
- 3) realizacja i finansowanie inwestycji w zakresie infrastruktury technicznej nie wyszczególnionych w § 1 lub służących innemu celom jest przedmiotem umowy zainteresowanych stron.

§ 3. Zasady finansowania inwestycji z zakresu infrastruktury technicznej określonych w planie:

Finansowanie inwestycji będzie odbywać się poprzez:

- 1) wydatki z budżetu gminy;
- 2) współfinansowanie środkami zewnętrznymi, poprzez budżet gminy – w ramach m.in.:
 - a) dotacji unijnych,
 - b) dotacji samorządu województwa,
 - c) dotacji i pożyczek z funduszy celowych,
 - d) kredytów i pożyczek bankowych,
 - e) innych środków zewnętrznych;
- 3) udział inwestorów a także właścicieli nieruchomości w finansowaniu w ramach porozumień o charakterze cywilno – prawnym lub w formie partnerstwa publiczno – prywatnego – „PPP”.

UZASADNIENIE

Wójt Gminy Tarnowo Podgórne przystąpił do opracowania zmiany miejscowych planów zagospodarowania przestrzennego w Lusówku dla ulic: Iskierki, Dzwoneczka, Mgiełki i części ulicy Sierosławskiej, dla terenów przy ul. Kapitańskiej (dz. nr 391/16 i 391/17), Otowskiej (dz. 117/6), Szkolnej (dz. 136/3, część dz. 135/2, część dz. 136/2) i w rejonie ul. Sierosławskiej (dz. 148/2-148/4) na podstawie uchwały Nr LXXVIII/1324/2024 Rady Gminy Tarnowo Podgórne z dnia 23 stycznia 2024 r. Obszar objęty planem miejscowym obejmuje powierzchnię ok. 3,3 ha.

Celem opracowania planu miejscowego jest wskazanie przeznaczenia zgodnego ze studium uwarunkowań i kierunków zagospodarowania przestrzennego gminy Tarnowo Podgórne przy zachowaniu zasad ładu przestrzennego.

Sposób realizacji wymogów wynikających z art. 1 ust. 2-4 ustawy z dnia 27 marca 2003 r. o planowaniu i zagospodarowaniu przestrzennym.

Przy opracowywaniu projektu miejscowego planu uwzględniono:

- 1) wymagania ładu przestrzennego, w tym urbanistyki i architektury oraz potrzeby zrównoważonego rozwoju, poprzez:
 - wprowadzenie ustaleń w zakresie zasad ochrony i kształtowania ładu przestrzennego,
 - określenie przeznaczenia terenu,
 - określenie zasad kształtowania zabudowy oraz wskaźników zagospodarowania terenu;
 - wyznaczenie nieprzekraczalnych linii zabudowy, ustalenie parametrów zabudowy i wskaźników zagospodarowania terenów, minimalnej powierzchni działki budowlanej;
- 2) walory architektoniczne i krajobrazowe, poprzez:
 - ustalenie minimalnych udziałów powierzchni biologicznie czynnej w zagospodarowaniu działek,
 - określenie gabarytów i maksymalnej wysokości zabudowy zgodnie ze studium uwarunkowań i kierunków zagospodarowania przestrzennego gminy;
- 3) wymagania ochrony środowiska, w tym gospodarowania wodami i ochrony gruntów rolnych i leśnych, poprzez:
 - określenie zasad ochrony środowiska, przyrody i krajobrazu oraz zasad kształtowania krajobrazu;
 - ustalenie minimalnych udziałów powierzchni biologicznie czynnej,
 - zakaz lokalizacji przedsięwzięć mogących zawsze lub potencjalnie znacząco oddziaływać na środowisko, z wyjątkiem inwestycji celu publicznego;
- 4) wymagania ochrony dziedzictwa kulturowego i zabytków oraz dóbr kultury współczesne poprzez uwzględnienie wniosku Powiatowego Konserwatora Zabytków i uzyskanie uzgodnienia projektu planu;
- 5) wymagania ochrony zdrowia oraz bezpieczeństwa ludzi i mienia, a także potrzeby osób ze szczególnymi potrzebami, o których mowa w ustawie z dnia 19 lipca 2019 r. o zapewnianiu dostępności osobom ze szczególnymi potrzebami, poprzez:
 - ustalenie lokalizacji stanowisk postojowych dla pojazdów zaopatrzonych w kartę parkingową, zgodnie z przepisami odrębnymi,
 - uwzględnienie w zagospodarowaniu terenu ograniczeń wynikających z przebiegu sieci i obiektów infrastruktury technicznej, zgodnie z przepisami odrębnymi,
 - stosowanie ograniczeń lub zakazów w zakresie spalania paliw dla celów grzewczych, zgodnie z przepisami odrębnymi,

- wyznaczenie właściwego układu drogowego zapewniającego bezpieczeństwo prowadzenia ruchu;
- 6) walory ekonomiczne przestrzeni, poprzez:
 - optymalne wykorzystanie zasobów przedmiotowego obszaru i stworzenie warunków dla jego rozwoju;
- 7) prawo własności, poprzez:
 - uwzględnienie w zagospodarowaniu istniejących uwarunkowań własnościowych,
- 8) potrzeby obronności i bezpieczeństwa państwa, poprzez:
 - zawiadomienie o przystąpieniu do sporządzenia planu oraz przesłanie do uzgodnienia projektu planu do właściwych organów wojskowych (Centralne Wojskowe Centrum Rekrutacji, Agencja Wywiadu), ochrony granic (Nadodrzański Oddział Straży Granicznej) i bezpieczeństwa państwa (Agencja Bezpieczeństwa Wewnętrznego) - ww. organy uzgodniły projekt planu bez uwag, co oznacza, że spełnia on wymogi obronności i bezpieczeństwa państwa;
- 9) potrzeby interesu publicznego, poprzez:
 - ustalenie przeznaczenia terenu zgodnego z polityką przestrzenną gminy;
- 10) potrzeby w zakresie rozwoju infrastruktury technicznej, w szczególności sieci szerokopasmowych, poprzez:
 - dopuszczenie robót budowlanych w zakresie sieci i obiektów infrastruktury technicznej, w tym w szczególności sieci: wodociągowej, kanalizacyjnej, gazowej, elektroenergetycznej, ciepłowniczej i telekomunikacyjnej,
- 11) zapewnienie udziału społeczeństwa w pracach nad miejscowym planem zagospodarowania przestrzennego, w tym przy użyciu środków komunikacji elektronicznej, poprzez:
 - zamieszczanie ogłoszeń o przystąpieniu do opracowania planu miejscowego oraz przeprowadzeniu konsultacji społecznych w urzędzie gminy, na tablicy ogłoszeń, w prasie lokalnej oraz na stronach internetowych gminy oraz w BIP,
 - zebranie wniosków do planu,
 - przeprowadzenie konsultacji społecznych oraz organizację w tym okresie spotkania otwartego i dyżuru projektanta, a także zbieranie uwag do planu,
 - rozpatrywanie wniosków i uwag nadesłanych do planu;
- 12) zachowanie jawności i przejrzystości procedur planistycznych, poprzez:
 - zamieszczanie ogłoszeń o przystąpieniu do opracowania planu miejscowego oraz konsultacjach społecznych w urzędzie gminy, na tablicy ogłoszeń, w prasie lokalnej oraz na stronach internetowych gminy i w BIP,
 - umożliwienie dostępu do dokumentacji planistycznej zgodnie z obowiązującymi przepisami;
- 13) potrzebę zapewnienia odpowiedniej ilości i jakości wody do celów zaopatrzenia ludności, poprzez:
 - dopuszczenie robót budowlanych w zakresie sieci i obiektów infrastruktury technicznej, w tym w szczególności sieci wodociągowej;
- 14) potrzeby zapobiegania poważnym awariom i ograniczania ich skutków dla zdrowia ludzkiego i środowiska poprzez niewyznaczenie terenów, na których mogłyby powstać zakłady o zwiększonym lub dużym ryzyku wystąpienia poważnej awarii przemysłowej.

W wyniku projektowanego przeznaczenia terenu planu miejscowego w studium uwarunkowań i kierunków zagospodarowania przestrzennego gminy Tarnowo Podgórne, projekt planu

miejscowego nie dotyczy terenów, dla których należałoby uwzględnić potrzeby związane z kształtowaniem rolniczej przestrzeni produkcyjnej i rozwoju produkcji rolniczej.

Nowa zabudowa, wyznaczona w miejscowym planie zagospodarowania przestrzennego, znajduje się w bezpośrednim sąsiedztwie obszarów zurbanizowanych i stanowi kontynuację istniejącej zabudowy, zlokalizowanej w jego bezpośrednim sąsiedztwie. Planowana w projekcie planu zabudowa będzie charakteryzować się spójnym założeniem urbanistycznym.

Teren opracowania planu ma dostęp do sieci infrastruktury technicznej. Dodatkowo, poprzez dopuszczenie robót budowlanych w zakresie sieci i obiektów infrastruktury technicznej, w tym w szczególności sieci: wodociągowej, kanalizacyjnej, gazowej, elektroenergetycznej, ciepłowniczej i telekomunikacyjnej zabezpieczono możliwość rozwoju infrastruktury technicznej, w tym potrzebę zapewnienia odpowiedniej ilości i jakości wody.

Teren opracowania planu obsługiwany jest przez transport publiczny – w bezpośrednim sąsiedztwie planu zlokalizowane są przystanki autobusowe linii nr 790, 811, która stanowi dogodny środek transportu wewnątrzgminnego oraz aglomeracji poznańskiej. Ze względu na sąsiedztwo dróg publicznych oraz wyznaczenie terenów komunikacji wewnętrznej, miejscowy plan zapewnia możliwość korzystania z rozwiązań przestrzennych, ułatwiających przemieszczanie się pieszych i rowerzystów. Lokalizacja zabudowy mieszkaniowej jednorodzinnej oraz usług sporu i rekreacji na analizowanym terenie umożliwi mieszkańcom i korzystającym z usług maksymalne wykorzystanie publicznego transportu zbiorowego jako podstawowego środka transportu i wpisuje się w trend minimalizowania transportochłonności układu przestrzennego. Ponadto, projekt planu uwzględnia uniwersalne projektowanie poprzez nakaz lokalizacji stanowisk postojowych dla pojazdów zaopatrzonych w kartę parkingową, zgodnie z przepisami odrębnymi.

Zgodność z wynikami analizy, o której mowa w art. 32 ust. 1 ustawy z dnia 27 marca 2003 r. o planowaniu i zagospodarowaniu przestrzennym

Zgodnie z art. 15 ustawy z dnia 27 marca 2003 roku o planowaniu i zagospodarowaniu przestrzennym, miejscowy plan zagospodarowania przestrzennego został przeanalizowany pod kątem sposobu realizacji wynikających z wymogów dotyczących zasad sporządzania dokumentów planistycznych, zgodności z wynikami analizy zmian w zagospodarowaniu przestrzennym gminy Tarnowo Podgórne (uchwała Nr LXXX/1362/2024 Rady Gminy Tarnowo Podgórne z dnia 26 marca 2024 r. w sprawie oceny aktualności Studium uwarunkowań i kierunków zagospodarowania przestrzennego gminy Tarnowo Podgórne oraz miejscowych planów zagospodarowania przestrzennego). Na podstawie dokonanej analizy aktualności miejscowych planów zagospodarowania przestrzennego wskazano zmiany miejscowych planów zagospodarowania przestrzennego w Lusówku dla ulic: Iskierki, Dzwoneczka, Mgiełki i części ulicy Sierosławskiej, dla terenów przy ul. Kapitańskiej (dz. nr 391/16 i 391/17), Otowskiej (dz. 117/6), Szkolnej (dz. 136/3, część dz. 135/2, część dz. 136/2) i w rejonie ul. Sierosławskiej (dz. 148/2-148/4) w wykazie opracowywanych miejscowych planów zagospodarowania przestrzennego, zatem jej opracowanie jest zgodne z wynikami analizy.

Wpływ ustaleń planu na finanse publiczne.

Plan nie będzie generował kosztów dla Gminy Tarnowo Podgórne, związanych z wykupem prywatnych terenów pod cele publiczne.

Uchwalenie miejscowego planu zagospodarowania przestrzennego nie będzie wpływać na finanse publiczne województwa i powiatu, w tym w zakresie konieczności lokalizacji nowych dróg.

Procedura formalno-prawna została przeprowadzona zgodnie z art. 17 ustawy z dnia 27 marca 2003 r. o planowaniu i zagospodarowaniu przestrzennym (Dz. U. z 2024 r., poz. 1130 ze zm.).

Po ogłoszeniu w prasie komunikatu o przystąpieniu do sporządzania miejscowego planu zagospodarowania przestrzennego, dnia 27 lutego 2024 roku, wystąpiono na piśmie do organów właściwych do opiniowania i uzgadniania planu, organów administracji rządowej i samorządowej oraz jednostek organizacyjnych o składanie wniosków. Wnioski zostały rozpatrzone przez Wójta Gminy Tarnowo Podgórne w trakcie sporządzania projektu planu.

W pismach z dnia 27 lutego 2024 r. wystąpiono do Regionalnego Dyrektora Ochrony Środowiska i Państwowego Powiatowego Inspektora Sanitarnego o uzgodnienie zakresu i stopnia szczegółowości informacji zawartych w prognozie oddziaływania na środowisko do projektu zmiany miejscowych planów zagospodarowania przestrzennego w Lusówku dla ulic: Iskierki, Dzwoneczka, Mgiełki i części ulicy Sierosławskiej, dla terenów przy ul. Kapitańskiej (dz. nr 391/16 i 391/17), Otowskiej (dz.117/6), Szkolnej (dz. 136/3, część dz. 135/2, część dz. 136/2) i w rejonie ul. Sierosławskiej (dz. 148/2-148/4). W odpowiedzi pismami z dnia 6 marca 2024 r. – Państwowy Powiatowy Inspektor Sanitarny oraz z 15 marca 2024 r. – Regionalny Dyrektor Ochrony Środowiska uzgodniły zakres i szczegółowość prognozy.

Projekt planu uzyskał w dniu 24 lipca 2024 r. opinię Gminnej Komisji Urbanistyczno-Architektonicznej. W pismach z dnia 26 września 2024 r. projekt planu został przedłożony do zaopiniowania i uzgodnień. Projekt planu uzyskał wszystkie wymagane prawem opinie i uzgodnienia. Podczas procedury planistycznej nie zaistniała potrzeba wystąpienia o zgodę na wyłączenie gruntów rolnych z produkcji rolnej ani wyłączenie gruntów leśnych z produkcji leśnej. Projekt zmiany miejscowych planów zagospodarowania przestrzennego w Lusówku dla ulic: Iskierki, Dzwoneczka, Mgiełki i części ulicy Sierosławskiej, dla terenów przy ul. Kapitańskiej (dz. nr 391/16 i 391/17), Otowskiej (dz.117/6), Szkolnej (dz. 136/3, część dz. 135/2, część dz. 136/2) i w rejonie ul. Sierosławskiej (dz. 148/2-148/4) wraz z prognozą oddziaływania na środowisko został udostępniony do konsultacji społecznych w dniach od 21 stycznia 2025 r. do dnia 20 lutego 2025 r. W trakcie konsultacji społecznych, w dniu 10 lutego 2025 r. przeprowadzone zostanie spotkanie otwarte dotyczące przyjętych w projekcie planu rozwiązań. Uwagi do projektu planu i prognozy można składać do 20 lutego 2025 r. Do projektu planu udostępnionego do konsultacji społecznych wraz z prognozą oddziaływania na środowisko wniesiono 1 uwagę, która nie została przez Wójta uwzględniona.

Wobec dopełnienia przewidzianej ustawą z dnia 27 marca 2003 r. o planowaniu i zagospodarowaniu przestrzennym procedury, przedłożono Radzie Gminy Tarnowo Podgórne projekt zmiany miejscowych planów zagospodarowania przestrzennego w Lusówku dla ulic: Iskierki, Dzwoneczka, Mgiełki i części ulicy Sierosławskiej, dla terenów przy ul. Kapitańskiej (dz. nr 391/16 i 391/17), Otowskiej (dz.117/6), Szkolnej (dz. 136/3, część dz. 135/2, część dz. 136/2) i w rejonie ul. Sierosławskiej (dz. 148/2-148/4), sporządzany na podstawie uchwały Nr LXXVIII/1324/2024 Rady Gminy Tarnowo Podgórne z dnia 23 stycznia 2024 r., celem jego uchwalenia.

Po uchwaleniu planu, uchwała wraz z dokumentacją planistyczną przekazana zostanie Wojewodzie Wielkopolskiemu w celu oceny zgodności z prawem, a następnie przesłana do ogłoszenia w Dzienniku Urzędowym Województwa Wielkopolskiego.