





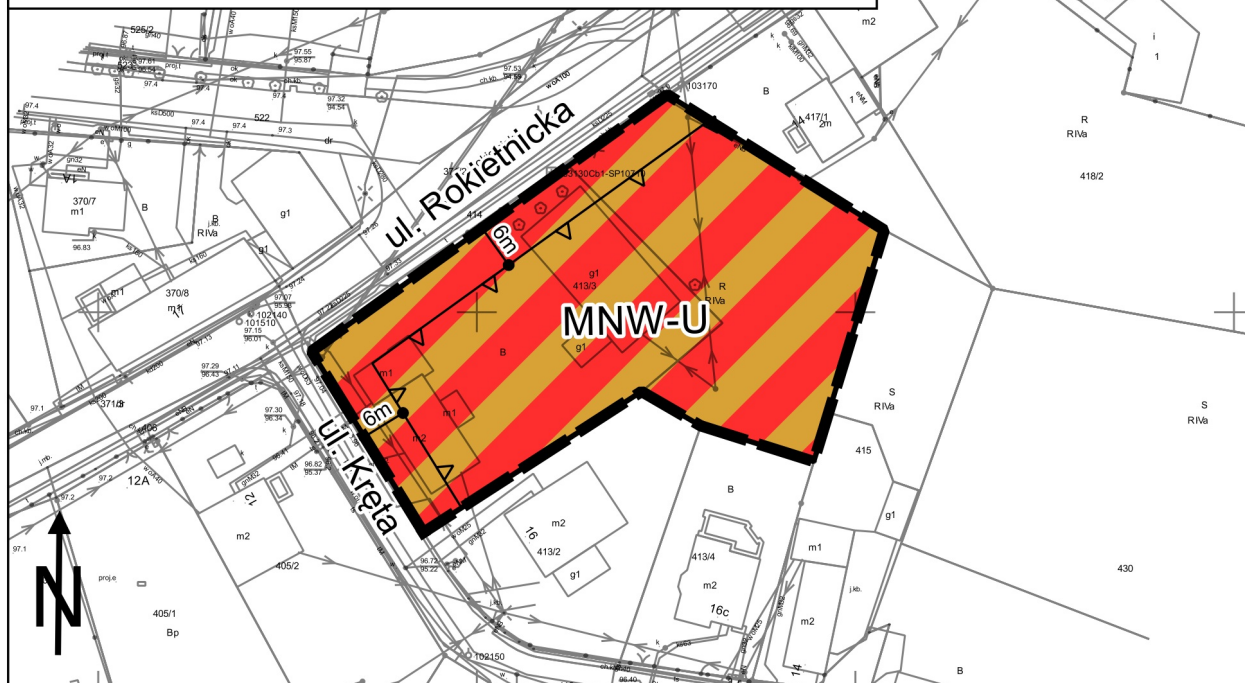
ZMIANA MIEJSCOWYCH PLANÓW ZAGOSPODAROWANIA PRZESTRZENNEGO DLA TERENU PRZY UL. DERDY ORAZ DZIAŁKI NR 413/3 W TARNOWIE PODGÓRNYM, PRZY UL. KRĘTEJ I ROKIETNICKIEJ

OBJAŚNIENIA UŻYTYCH OZNACZEŃ

-  granica obszaru objętego planem
-  linie rozgraniczające tereny o różnym przeznaczeniu lub różnych zasadach zagospodarowania
-  nieprzekraczalna linia zabudowy
-  teren zabudowy mieszkaniowej jednorodzinnej wolnostojącej lub usług

Obszar objęty planem położony jest w granicach:

- obszaru i terenu górniczego "Tarnowo Podgórne GT-1"
- udokumentowanego złoża wód termalnych "Tarnowo Podgórne GT-1" (numer złoża 15707)







Pochodzenie użytego materiału państwowego zasobu geodezyjnego i kartograficznego:
Powiatowy Ośrodek Dokumentacji Geodezyjnej i Kartograficznej w Poznaniu
Układ współrzędnych: PL2000 strefa 6

Załącznik nr 1B do Uchwały Nr2025
Rady Gminy Tarnowo Podgórne z dnia2025 r.
(Dz. Urz. Woj. Wielkopolskiego z dnia.....2025 r.,
poz.....)

Wyrys ze Studium uwarunkowań i kierunków
zagospodarowania przestrzennego
Gminy Tarnowo Podgórne
Skala 1:10 000



-  granica obszaru objętego planem
-  M1 tereny zabudowy mieszkaniowo-usługowej
-  M2 tereny zabudowy mieszkaniowo-usługowej
-  U tereny usług

SKALA 1:1000

