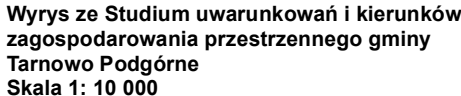






Załącznik nr 1E do uchwały Nr Rady Gminy Tarnowo Podgórne z dnia 2025 roku
Dz. Urz. Woj. Wlkp. z, poz.



- | | |
|---|--|
| D_M3 | tereny zabudowy mieszkaniowo-usługowej |
|  | zielony pierścień metropolii |
|  | ścieżki i trasy rowerowe |
|  | hydroizobata oznaczająca poziom wód gruntowych na głębokości mniejszej niż 1,0 m od poziomu powierzchni terenu |
|  | granica obszaru objętego planem |

— — — granica obszaru objętego planem

Część E położona jest w całości na obszarze udokumentowanego złoża wód termalnych „Tarnowo Podgórne GT-1” (numer złoża 15707)

linie rozgraniczające tereny o różnym przeznaczeniu
lub o różnych zasadach zagospodarowania

 nieprzekraczalne linie zabudowy

MNW teren zabudowy mieszkaniowej jednorodzinnej wolnostojącej