



ZMIANA MIEJSCOWYCH PLANÓW ZAGOSPODAROWANIA PRZESTRZENNEGO TERENÓW PRZY
UL. BAGIENNEJ I WIŚNIOWEJ ORAZ ULICY POMARAŃCZOWEJ W CHYBACH

Załącznik nr 1A do Uchwały Nr2025
Rady Gminy Tarnowo Podgórne z dnia2025 r.
(Dz. Urz. Woj. Wielkopolskiego z dnia.....2025 r.,
poz.....)

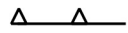
OBJAŚNIENIA UŻYTYCH OZNACZEŃ




granica obszaru objętego planem



linie rozgraniczające tereny o różnym przeznaczeniu lub różnych zasadach zagospodarowania




nieprzekraczalna linia zabudowy




MNW

tereny zabudowy mieszkaniowej jednorodzinnej wolnostojącej




MNW-U

teren zabudowy mieszkaniowej jednorodzinnej wolnostojącej lub usług




KR

tereny komunikacji drogowej wewnętrznej




L

tereny lasu




ZP

teren zieleni urządzonej

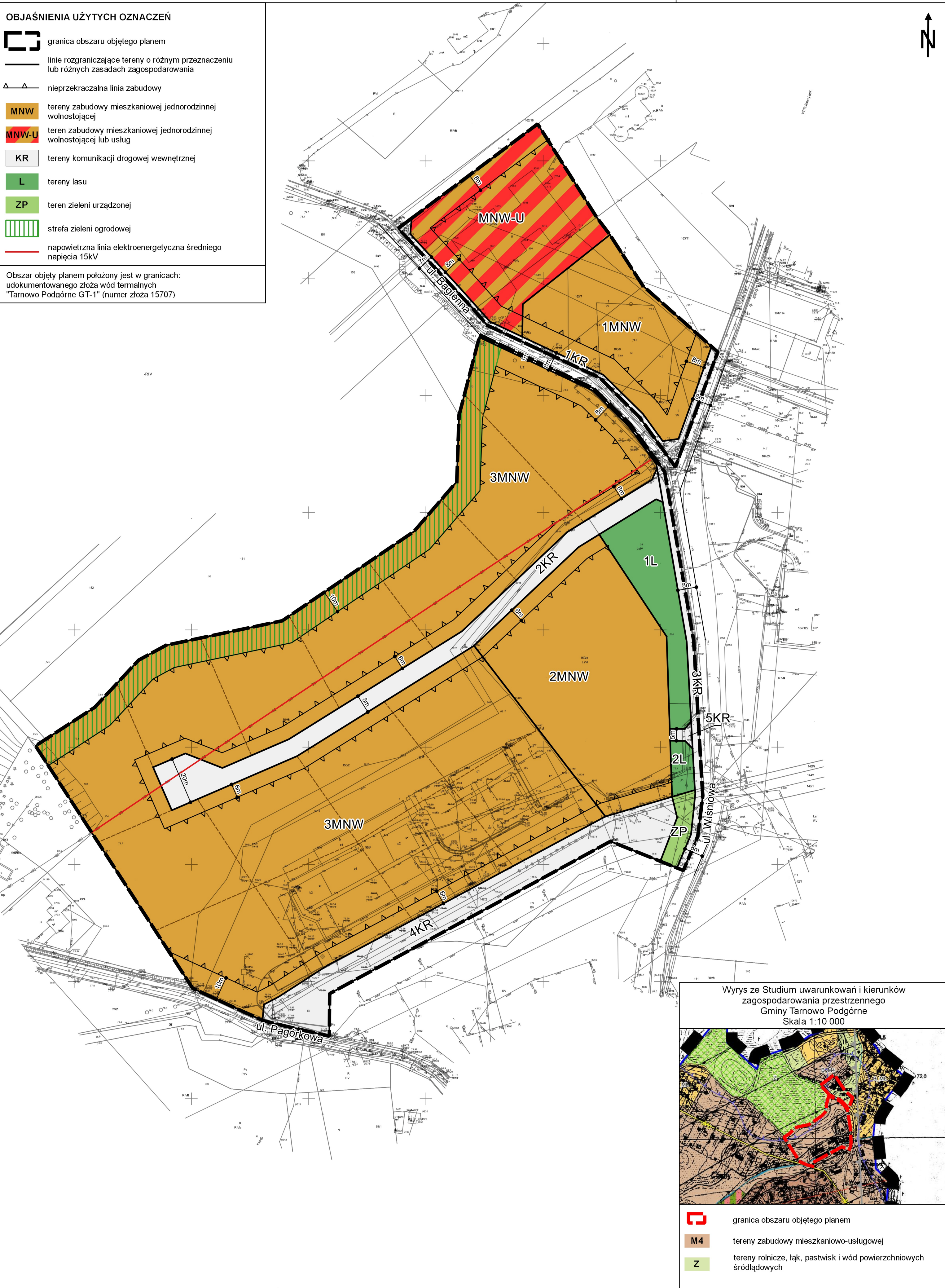


strefa zieleni ogrodowej

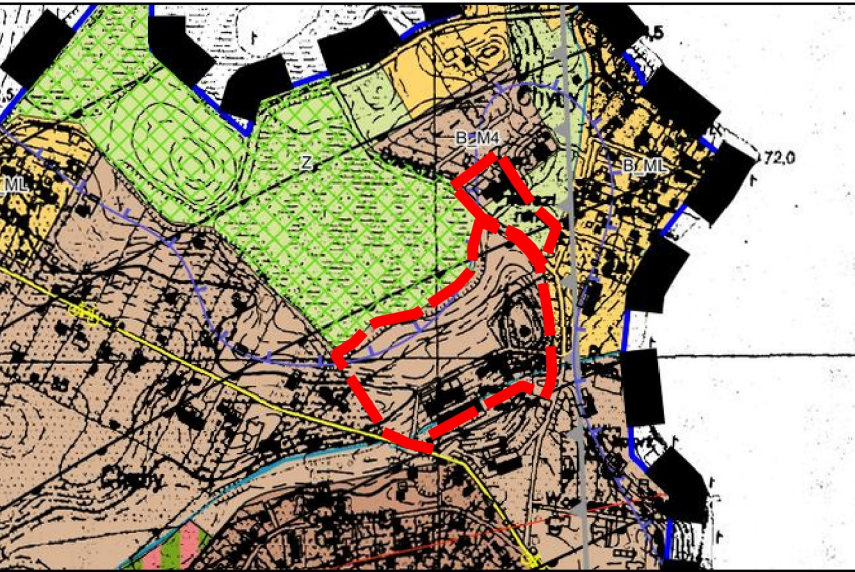



napowietrzna linia elektroenergetyczna średniego napięcia 15kV

Obszar objęty planem położony jest w granicach:
udokumentowanego złoża wód termalnych
"Tarnowo Podgórne GT-1" (numer złoża 15707)




Wyrys ze Studium uwarunkowań i kierunków
zagospodarowania przestrzennego
Gminy Tarnowo Podgórne
Skala 1:10 000






granica obszaru objętego planem



M4

tereny zabudowy mieszkaniowo-usługowej



Z

tereny rolnicze, łąk, pastwisk i wód powierzchniowych śródlądowych

SKALA 1:1000

0

10

20

30

40

50 m

Pochodzenie użytego materiału państwowego zasobu geodezyjnego i kartograficznego:
Powiatowy Ośrodek Dokumentacji Geodezyjnej i Kartograficznej w Poznaniu
Układ współrzędnych: PL2000 strefa 6