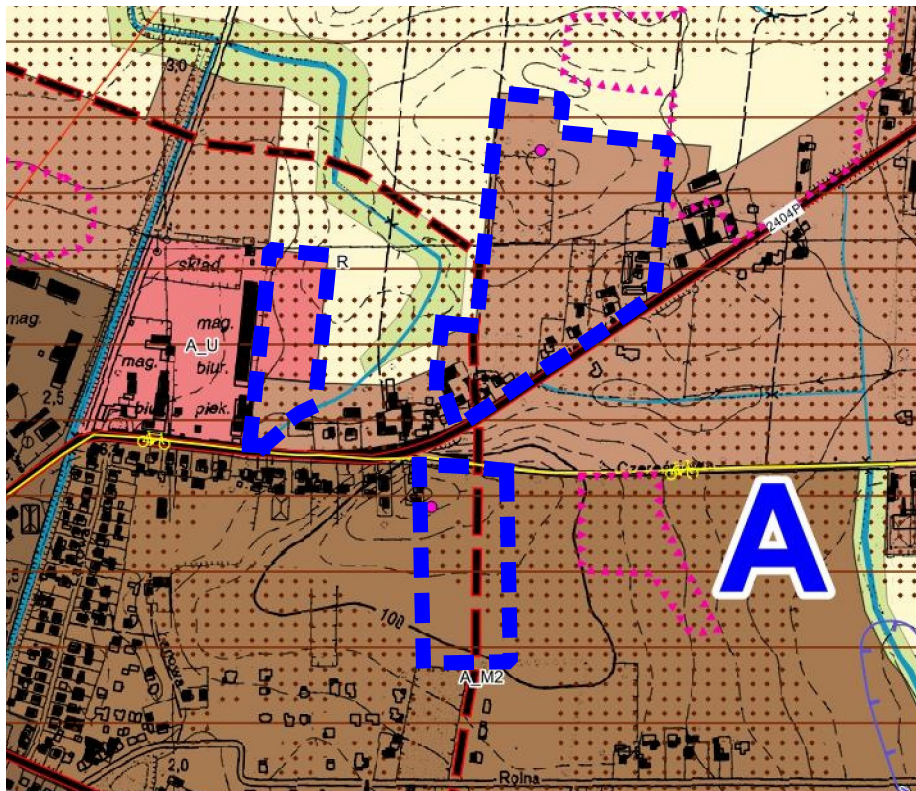


MIEJSCOWY PLAN ZAGOSPODAROWANIA PRZESTRZENNEGO DLA OBSZARÓW W TARNOWIE PODGÓRNYM W REJONIE ULIC SZKOLNEJ, ROKIETNICKIEJ I CZEREŚNIOWEJ

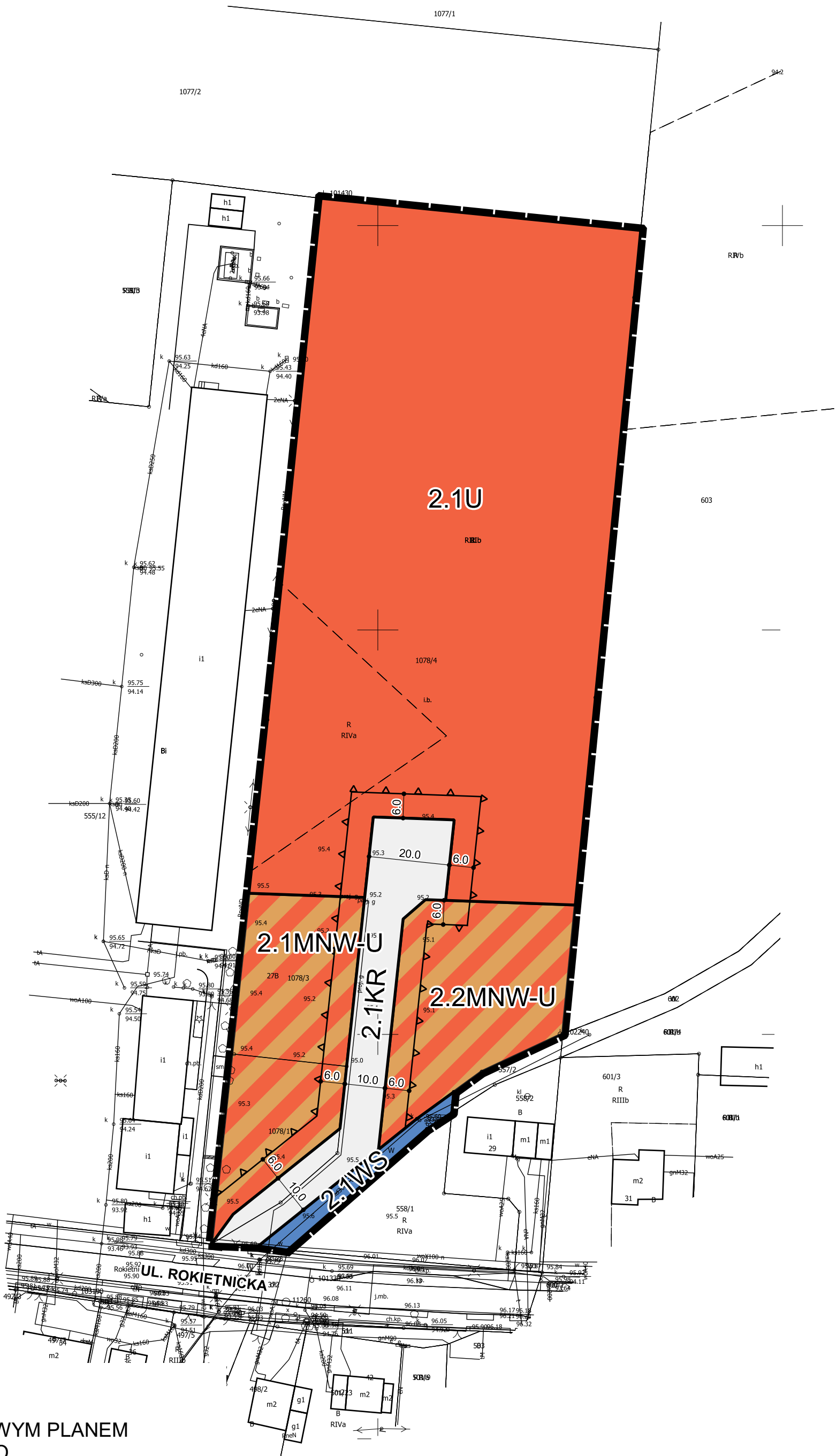
Załącznik nr 2 do uchwały
Nr ...
Rady Gminy Tarnowo Podgórne
z dnia ... r.

WYRYS ZE STUDIUM UWARUNKOWAŃ
I KIERUNKÓW ZAGOSPODAROWANIA
PRZESTRZENNEGO GMINY TARNOWO
PODGÓRNE

SKALA 1:10 000



- GRANICA OBSZARU OBJĘTEGO PLANEM MIEJSCOWYM
- M3 TERENY ZABUDOWY MIESZKANIOWO-USŁUGOWEJ
- U TERENY ZABUDOWY USŁUGOWEJ



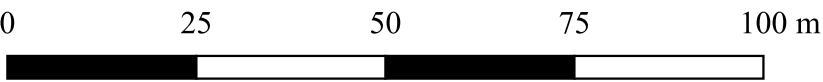
OZNACZENIA:

- GRANICA OBSZARU OBJĘTEGO MIEJSCOWYM PLANEM ZAGOSPODAROWANIA PRZESTRZENNEGO
- LINIA ROZGRANICZAJĄCA TERENY O RÓŻNYM PRZEZNACZENIU LUB RÓŻNYCH ZASADACH ZAGOSPODAROWANIA
- NIEPRZEKRACZALNE LINIE ZABUDOWY
- MNW-U TERENY ZABUDOWY MIESZKANIOWEJ JEDNORODZINNEJ WOLNOSTOJĄCEJ LUB USŁUG
- U TEREN USŁUG
- KR TEREN KOMUNIKACJI DROGOWEJ WEWNĘTRZNEJ
- WS TEREN WÓD POWIERZCHNIOWYCH ŚRÓDLĄDOWYCH

CAŁY OBSZAR OBJĘTY MPZP POŁOŻONY JEST W GRANICACH:

- ZŁOŻA WÓD TERMALNYCH TARNOWO PODGÓRNE GT-1
- TERENU I OBSZARU GÓRNICZEGO TARNOWO PODGÓRNE GT-1

SKALA 1:1000



Układ współrzędnych: układ 2000 strefa 6
Mapa zasadnicza w postaci wektorowej
(licencja wydana przez Starostę Poznańskiego)