

UCHWAŁA NR VII/86/2024
RADY GMINY TARNOWO PODGÓRNE

z dnia 24 września 2024 r.

w sprawie miejscowego planu zagospodarowania przestrzennego w Sadach, dla działki nr 72

Na podstawie art. 18 ust. 2 pkt 5 ustawy z dnia 8 marca 1990 r. o samorządzie gminnym (t. j. Dz. U. z 2024 r., poz. 609) i art. 20 ust. 1 ustawy z dnia 27 marca 2003 r. o planowaniu i zagospodarowaniu przestrzennym (t. j. Dz. U. z 2024 r., poz. 1130) Rada Gminy Tarnowo Podgórne uchwala, co następuje:

§ 1. 1. Uchwala się miejscowy plan zagospodarowania przestrzennego w Sadach, dla działki nr 72, zwany dalej „planem”, po stwierdzeniu, że nie narusza on ustaleń Studium uwarunkowań i kierunków zagospodarowania przestrzennego gminy Tarnowo Podgórne, zatwierdzonego uchwałą Nr L/852/2022 Rady Gminy Tarnowo Podgórne z dnia 29 marca 2022 roku.

2. Załączniki do uchwały stanowią:

- 1) część graficzna planu w skali 1:1000, zwana dalej „rysunkiem planu” – załącznik nr 1;
- 2) rozstrzygnięcie Rady Gminy Tarnowo Podgórne o sposobie rozpatrzenia uwag do projektu planu – załącznik nr 2;
- 3) rozstrzygnięcie Rady Gminy Tarnowo Podgórne o sposobie realizacji, zapisanych w planie inwestycji z zakresu infrastruktury technicznej, które należą do zadań własnych gminy oraz zasadach ich finansowania, zgodnie z przepisami o finansach publicznych – załącznik nr 3;
- 4) dokument elektroniczny zawierający dane przestrzenne – załącznik nr 4.

3. Granice obszaru objętego planem określono na rysunku planu.

§ 2. Ileż w uchwale jest mowa o:

- 1) **działce** – należy przez to rozumieć działkę budowlaną w rozumieniu ustawy o planowaniu i zagospodarowaniu przestrzennym;
- 2) **nieprzekraczalnej linii zabudowy** – należy przez to rozumieć linię określającą minimalną odległość od linii rozgraniczającej, na której dopuszcza się usytuowanie zewnętrznej ściany budynku lub wiaty;
- 3) **ogrodzeniu ażurowym** – należy przez to rozumieć ogrodzenie, w którym udział powierzchni ażurowej wynosi nie mniej niż 60%;
- 4) **powierzchni zabudowy** – należy przez to rozumieć powierzchnię wyznaczoną przez rzut pionowy zewnętrznych krawędzi budynku, za wyjątkiem ich części nie wystających ponad powierzchnię terenu oraz powierzchni elementów drugorzędnych takich jak: schody zewnętrzne, rampy zewnętrzne, daszki, markizy, występy dachowe, oświetlenie zewnętrzne;
- 5) **tablicy informacyjnej** – należy przez to rozumieć element systemu informacji gminnej, oświatowej, turystycznej, przyrodniczej, edukacji ekologicznej i innej wymaganej przepisami odrębnymi.

§ 3. Ustala się następujące przeznaczenie terenów:

- 1) teren sportu i rekreacji, oznaczony na rysunku planu symbolem **US**;
- 2) teren infrastruktury technicznej - kanalizacja, oznaczony na rysunku planu symbolem **K**.

§ 4. W zakresie zasad ochrony i kształtowania ładu przestrzennego:

- 1) ustala się lokalizację budynków i wiat zgodnie z wyznaczonymi na rysunku planu nieprzekraczalnymi liniami zabudowy;
- 2) dopuszcza się lokalizację:
 - a) tablic informacyjnych,
 - b) nie więcej niż jednego szyldu o maksymalnej powierzchni do 2 m² na terenie **US**,
 - c) obiektów małej architektury,

- d) dojść i dojazdów na terenie **US**,
- e) ogrodzeń wyłącznie ażurowych;

3) zakazuje się lokalizacji:

- a) tablic reklamowych i urządzeń reklamowych, z zastrzeżeniem pkt 2 lit. b),
- b) nowych napowietrznych linii elektroenergetycznych.

§ 5. W zakresie zasad ochrony środowiska, przyrody i krajobrazu oraz zasad kształtowania krajobrazu:

1) ustala się:

- a) zachowanie na terenie **US** dopuszczalnych poziomów hałasu wymaganych dla terenów rekreacyjno-wypoczynkowych, zgodnie z przepisami odrębnymi,
- b) w zakresie eksploatacji instalacji, w których następuje spalanie paliw dla celów grzewczych stosowanie ograniczeń i zakazów zgodnie z przepisami odrębnymi,
- c) zagospodarowanie odpadów zgodnie z przepisami odrębnymi;

2) zakazuje się lokalizacji przedsięwzięć mogących znacząco oddziaływać na środowisko, w rozumieniu przepisów odrębnych, z wyjątkiem inwestycji celu publicznego z zakresu infrastruktury technicznej.

§ 6. W zakresie zasad ochrony dziedzictwa kulturowego i zabytków, w tym krajobrazów kulturowych oraz dóbr kultury współczesnej nie podejmuje się ustaleń.

§ 7. W zakresie wymagań wynikających z potrzeb kształtowania przestrzeni publicznych nie podejmuje się ustaleń.

§ 8. 1. W zakresie szczegółowych parametrów i wskaźników kształtowania zabudowy oraz zagospodarowania terenu oznaczonego na rysunku planu symbolem **US**:

1) ustala się:

- a) lokalizację obiektów budowlanych i urządzeń związanych ze sportem i rekreacją,
- b) wskaźnik intensywności zabudowy od 0,01 do 0,05,
- c) maksymalną powierzchnię zabudowy – 5% powierzchni działki,
- d) minimalną powierzchnię terenu biologicznie czynnego – 70% powierzchni działki,
- e) wysokość zabudowy:

- jedna kondygnacja nadziemna,
- maksymalnie 4,0 m,

f) dowolną geometrię dachów,

g) lokalizację miejsc postojowych dla samochodów w ilości minimum 1 stanowisko na każde 100 m² powierzchni użytkowej obiektów usługowych, z uwzględnieniem § 12 pkt 1 lit. a),

h) minimalną powierzchnię nowo wydzielanych działek – 7000 m², z wyjątkiem działek przeznaczonych pod lokalizację urządzeń infrastruktury technicznej oraz dojść i dojazdów, dla których dopuszcza się dowolną powierzchnię działki,

i) obsługę komunikacyjną terenu z drogi publicznej – ulicy Poprzecznej, zlokalizowanej poza obszarem objętym planem;

2) dopuszcza się lokalizację:

- a) wiat o powierzchni zadaszenia nie większej niż 50 m² i maksymalnej wysokości – 4,0 m,
- b) tymczasowych obiektów budowlanych,
- c) dojść i dojazdów.

2. W zakresie szczegółowych parametrów i wskaźników kształtowania zabudowy oraz zagospodarowania terenu oznaczonego na rysunku planu symbolem **K** ustala się:

- 1) lokalizację przepompowni ścieków oraz obiektów i urządzeń infrastruktury technicznej integralnie związanych z obsługą terenu, dojazdów;
- 2) wysokość obiektów budowlanych – maksymalnie 6,0 m;
- 3) minimalną powierzchnię terenu biologicznie czynnego – 5% powierzchni działki;
- 4) obsługę komunikacyjną terenu z drogi publicznej – ulicy Poprzecznej, zlokalizowanej poza obszarem objętym planem, poprzez teren **US**.

§ 9. W zakresie granic i sposobów zagospodarowania terenów lub obiektów podlegających ochronie na podstawie odrębnych przepisów, terenów górniczych, a także obszarów szczególnego zagrożenia powodzią, obszarów osuwania się mas ziemnych, krajobrazów priorytetowych określonych w audycie krajobrazowym oraz planach zagospodarowania przestrzennego województwa, ustala się uwzględnienie uwarunkowań wynikających z położenia obszaru objętego planem w granicach udokumentowanego złoża wód termalnych „Tarnowo Podgórne GT-1” (numer złoża 15707).

§ 10. 1. W zakresie szczegółowych zasad i warunków scalania i podziału nieruchomości objętych planem ustala się:

- 1) minimalną szerokość frontu działki – 20 m;
- 2) minimalną powierzchnię działki zgodnie z wydzielonymi w planie liniami rozgraniczającymi oraz ustaleniami § 8 ust. 1 pkt 1 lit. h;
- 3) kąt położenia granic działek w stosunku do pasa drogowego od 80° do 100°.

2. Nie wyznacza się granic obszarów wymagających przeprowadzenia scaleń i podziałów nieruchomości.

§ 11. W zakresie szczególnych warunków zagospodarowania terenów oraz ograniczeń w ich użytkowaniu, w tym zakazu zabudowy ustala się uwzględnienie w zagospodarowaniu terenów przebiegu istniejących i projektowanych sieci infrastruktury technicznej wraz z ich strefami ochronnymi oraz urządzeń melioracji, zgodnie z przepisami odrębnymi.

§ 12. W zakresie zasad modernizacji, rozbudowy i budowy systemów komunikacji oraz infrastruktury technicznej:

- 1) ustala się:
 - a) zapewnienie odpowiedniej ilości miejsc postojowych dla pojazdów zaopatrzonych w kartę parkingową zgodnie z przepisami odrębnymi,
 - b) powiązanie sieci infrastruktury technicznej z układem zewnętrznym oraz zapewnienie dostępu do sieci zgodnie z przepisami odrębnymi,
 - c) zaopatrzenie w wodę z sieci wodociągowej,
 - d) odprowadzanie ścieków bytowych do sieci kanalizacji sanitarnej,
 - e) odprowadzanie wód opadowych i roztopowych zgodnie z przepisami odrębnymi,
 - f) zaopatrzenie w energię elektryczną z sieci elektroenergetycznej, z dopuszczeniem stosowania odnawialnych źródeł energii o mocy mikroinstalacji, zgodnie z przepisami odrębnymi;
- 2) dopuszcza się:
 - a) roboty budowlane w zakresie obiektów i urządzeń infrastruktury technicznej,
 - b) lokalizację stacji transformatorowych;
- 3) zakazuje się lokalizacji elektrowni wiatrowych.

§ 13. W zakresie sposobów i terminów tymczasowego zagospodarowania, urządzenia i użytkowania terenów ustalenia § 2 pkt 3, § 4 pkt 2 lit. b), lit. c) i lit. e), § 4 pkt 3 lit. a), zachowują moc do dnia wejścia w życie uchwały, o której mowa w art. 37a ust. 1 ustawy z dnia 27 marca 2003 r. o planowaniu i zagospodarowaniu przestrzennym.

§ 14. Ustala się stawkę służącą naliczeniu jednorazowych opłat, o jakich mowa w art. 36 ust. 4 ustawy o planowaniu i zagospodarowaniu przestrzennym, w wysokości 30% dla terenów objętych planem.

§ 15. Wykonanie uchwały powierza się Wójtowi Gminy Tarnowo Podgórne.

§ 16. Uchwała wchodzi w życie po upływie 14 dni od dnia jej ogłoszenia w Dzienniku Urzędowym Województwa Wielkopolskiego.

Przewodnicząca Rady
Gminy Tarnowo Podgórne






mgr Krystyna Semba

MIEJSCOWY PLAN ZAGOSPODAROWANIA PRZESTRZENNEGO W SADACH, DLA DZIAŁKI NR 72



Załącznik nr 1 do Uchwały nr VII/86/2024
Rady Gminy Tarnowo Podgórne z dnia 24.09.2024 r.
(Dz. Urz. Woj. Wielkopolskiego z dnia.....2024 r., poz.....)


OBJAŚNIENIA UŻYTYCH OZNACZEŃ

-  granica obszaru objętego planem
-  linie rozgraniczające tereny o różnym przeznaczeniu lub różnych zasadach zagospodarowania
-  nieprzekraczalna linia zabudowy
-  US teren sportu i rekreacji
-  K teren infrastruktury technicznej - kanalizacja

Obszar objęty planem położony jest w granicach udokumentowanego złoża wód termalnych "Tarnowo Podgórne GT-1" (numer złoża 15707)

Wyrys ze Studium uwarunkowań i kierunków zagospodarowania przestrzennego Gminy Tarnowo Podgórne
Skala 1:10 000



-  granica obszaru objętego planem

SKALA 1:1000

0 25 50 75 m

Podpisany

**Rozstrzygnięcie w sprawie rozpatrzenia uwag
wniesionych do projektu miejscowego planu zagospodarowania przestrzennego wyłożonego
do publicznego wglądu**

Zgodnie z art. 17 pkt. 9 i 11 ustawy z dnia 27 marca 2003 r. o planowaniu i zagospodarowaniu przestrzennym (t.j. Dz. U. z 2023 r. poz. 1597) projekt miejscowego planu zagospodarowania przestrzennego w Sadach, dla działki nr 72 został wyłożony do publicznego wglądu w terminie od dnia 29 lipca 2024 r. do dnia 19 sierpnia 2024 r.; uwagi należało składać w terminie nieprzekraczalnym do dnia 2 września 2024 r. W ustawowym terminie nie wniesiono żadnych uwag.

Mając na uwadze powyższe, Rada Gminy Tarnowo Podgórne nie podejmuje rozstrzygnięcia o sposobie rozpatrzenia uwag, o którym mowa w art. 20 ust. 1 ustawy z dnia 27 marca 2003 r. o planowaniu i zagospodarowaniu przestrzennym.

Rozstrzygnięcie o sposobie realizacji, zapisanych w planie inwestycji z zakresu infrastruktury technicznej, które należą do zadań własnych gminy oraz zasadach ich finansowania, zgodnie z przepisami o finansach publicznych

Na podstawie art. 20 ust. 1 ustawy z dnia 27 marca 2003 r. o planowaniu i zagospodarowaniu przestrzennym (tekst jednolity: Dz. U. z 2024 r. poz. 1130), art. 7 ust. 1 pkt 2 i 3 ustawy z dnia 8 marca 1990 r. o samorządzie gminnym (t.j. Dz. U. z 2024 r. poz. 609 z późn. zm.) i ustawy z dnia 27 sierpnia 2009 r. o finansach publicznych (tekst jednolity: Dz. U. z 2023 r. poz. 1270 z późn. zm.), Rada Gminy Tarnowo Podgórne rozstrzyga co następuje:

- § 1.** 1) Nie przewiduje się kosztów związanych z realizacją dróg publicznych.
- 2) Nie przewiduje się kosztów związanych z realizacją sieci i urządzeń infrastruktury technicznej.

Załącznik Nr 4 do uchwały Nr VII/86/2024
Rady Gminy Tarnowo Podgórne
z dnia 24 września 2024 r.
Zalacznik4.gml

**Dane przestrzenne, o których mowa w art. 67a ust. 3 i 5 ustawy z dnia 27 marca 2003 r.
o planowaniu i zagospodarowaniu przestrzennym (j.t. Dz.U. z 2020 r. poz. 293 z późn. zm.)
ujawnione zostaną po kliknięciu w ikonę**

UZASADNIENIE

Wójt Gminy Tarnowo Podgórne przystąpił do opracowania miejscowego planu zagospodarowania przestrzennego w Sadach, dla działki nr 72, na podstawie uchwały Nr XXII/382/2020 Rady Gminy Tarnowo Podgórne z dnia 24 marca 2020 r.

Obszar objęty opracowaniem zlokalizowany jest w miejscowości Sady pomiędzy ulicami: Kobylnicką, Poprzeczną, Ludową i drogą krajową nr 92 – ulicą Poznańską. Powierzchnia obszaru wynosi ok. 1,0 ha. Na przedmiotowym terenie zlokalizowane jest boisko piłkarskie. Południową część obszaru stanowi teren lasu, natomiast w jego południowo-wschodniej części znajduje się pompownia ścieków sanitarnych.

Do opracowania planu miejscowego przystąpiono w celu zachowania obecnej rekreacyjno-sportowej funkcji przedmiotowego terenu.

Zgodnie z polityką przestrzenną przyjętą w Studium uwarunkowań i kierunków zagospodarowania przestrzennego gminy Tarnowo Podgórne obszar objęty planem przeznaczony jest pod tereny zieleni urządzonej, parki, zieleńce, skwery, oznaczone symbolem ZP1.

Przedmiotem ustaleń planu dotyczących przeznaczenia terenu są: teren usług sportu i rekreacji, oznaczony na rysunku planu symbolem US oraz teren infrastruktury technicznej - kanalizacja, oznaczony na rysunku planu symbolem K.

W związku z powyższym miejscowy plan stanowi realizację polityki przestrzennej wyrażonej w Studium.

Część gruntów objętych opracowaniem planu, o powierzchni 0,3800 ha, stanowi grunty leśne niestanowiące własności Skarbu Państwa. W związku z potrzebą realizacji obiektów towarzyszących boisku piłkarskiemu, Wójt Gminy Tarnowo Podgórne wystąpił do Marszałka Województwa Wielkopolskiego z wnioskiem o wydanie zgody na zmianę przeznaczenia tych gruntów na cele nieleśne. Decyzją nr DR-I.7151.41.2024 z dnia 28 czerwca 2024 r. Marszałek Województwa Wielkopolskiego wyraził zgodę na zmianę przeznaczenia wnioskowanych gruntów leśnych na cele nierolnicze i nieleśne.

Na podstawie przepisów art. 67a ust. 5 ustawy z dnia 27 marca 2003 r. o planowaniu i zagospodarowaniu przestrzennym sporządzono załącznik nr 4 do uchwały, utworzony w postaci elektronicznej, obejmujący następujące dane przestrzenne: lokalizację przestrzenną obszaru objętego aktem w postaci wektorowej w obowiązującym państwowym systemie odniesień przestrzennych, atrybuty zawierające informacje o akcie, część graficzną aktu w postaci cyfrowej reprezentacji z nadaną georeferencją w obowiązującym państwowym systemie odniesień przestrzennych.

Niniejsza uchwała została opracowana zgodnie z art. 67 ust. 3 ustawy z dnia 7 lipca 2023 r. o zmianie ustawy o planowaniu i zagospodarowaniu przestrzennym oraz niektórych innych ustaw (Dz. U. z 2024 r. poz. 1130).

Sposób realizacji wymogów wynikających z art. 1 ust. 2-4 ustawy z dnia 27 marca 2003 r. o planowaniu i zagospodarowaniu przestrzennym

Przy opracowywaniu miejscowego planu uwzględniono wymagania ładu przestrzennego, w tym urbanistyki i architektury, jak również walory architektoniczne i krajobrazowe, poprzez wprowadzenie ustaleń w zakresie zasad ochrony i kształtowania ładu przestrzennego, określenie przeznaczenia poszczególnych terenów, a także określenie zasad kształtowania zabudowy oraz wskaźników zagospodarowania terenów.

W planie określono zasady ochrony środowiska, przyrody i krajobrazu kulturowego, które poddane zostały opiniowaniu i uzgadnianiu przez właściwe w tym zakresie instytucje i organy. W

związku z tym stwierdzić należy, że spełnione zostały wymagania ochrony środowiska, w tym gospodarowania wodami i ochrony gruntów rolnych i leśnych.

Nie podejmuje się ustaleń w zakresie zasad ochrony dziedzictwa kulturowego i zabytków oraz dóbr kultury współczesnej, z uwagi na brak występowania na przedmiotowym terenie obiektów podlegających ochronie.

Wymagania ochrony zdrowia oraz bezpieczeństwa ludzi i mienia, a także potrzeby osób niepełnosprawnych, zostały zapewnione poprzez ustalenie uwzględnienia w zagospodarowaniu terenów przebiegu istniejących i projektowanych sieci infrastruktury technicznej wraz z ich strefami ochronnymi oraz urządzeń melioracji, zgodnie z przepisami odrębnymi, jak również ustalenie zachowania na terenie US dopuszczalnych poziomów hałasu wymaganych dla terenów rekreacyjno-sportowych, zgodnie z przepisami odrębnymi.

Zapisy planu miejscowego wypracowano w drodze ważenia interesu publicznego i interesów prywatnych, biorąc pod uwagę w szczególności walory ekonomiczne przestrzeni, prawo własności oraz potrzeby interesu publicznego. W planie nie podjęto ustaleń w zakresie wymagań wynikających z potrzeb kształtowania przestrzeni publicznych ze względu na brak określenia obszarów przestrzeni publicznej w studium uwarunkowań i kierunków zagospodarowania przestrzennego w odniesieniu do obszarów objętych planem. Ustalenia planu nie naruszają prawa własności – obszar objęty planem stanowi własność Gminy Tarnowo Podgórne.

Potrzeby obronności i bezpieczeństwa państwa, zostały zapewnione poprzez zawiadomienie o przystąpieniu do sporządzenia planu oraz przesłanie do uzgodnienia projektu planu do właściwych organów wojskowych (Wojewódzki Sztab Wojskowy), ochrony granic (Nadodrzański Oddział Straży Granicznej) i bezpieczeństwa państwa (Agencja Bezpieczeństwa Wewnętrznego).

Uwzględniono potrzeby w zakresie rozwoju infrastruktury technicznej, w szczególności sieci szerokopasmowych, poprzez dopuszczenie robót budowlanych w zakresie sieci i urządzeń infrastruktury technicznej oraz wyznaczenie terenu infrastruktury technicznej – kanalizacja, oznaczonej symbolem K. Drogi publiczne sąsiadujące z obszarami planu uzbrojone są w sieć wodociągową, stąd spełniony jest wymóg zapewnienia odpowiedniej ilości i jakości wody, do celów zaopatrzenia ludności.

Udział społeczeństwa w pracach nad miejscowym planem zagospodarowania przestrzennego, w tym przy użyciu środków komunikacji elektronicznej, został zapewniony poprzez zamieszczanie ogłoszeń i obwieszczeń informujących o poszczególnych etapach procedury planistycznej w Urzędzie Gminy, na tablicy ogłoszeń, w prasie lokalnej oraz na stronie internetowej gminy oraz umożliwienie składania wniosków i uwag do planu, w tym w formie elektronicznej.

W trakcie sporządzania planu zadbano o zachowanie jawności i przejrzystości procedur planistycznych. O czynnościach podejmowanych w trakcie procedury planistycznej ogłaszano w sposób określony w art. 17 ustawy z dnia 27 marca 2003 r. o planowaniu i zagospodarowaniu przestrzennym. Całość dokumentacji w trakcie całej procedury była dostępna w siedzibie Urzędu, z ograniczeniami wynikającymi z przepisów odrębnych, w tym w szczególności z ustawy o ochronie danych osobowych.

Procedura formalno-prawna została przeprowadzona zgodnie z art. 17 ww. ustawy.

Ogłoszenie i obwieszczenie o przystąpieniu do sporządzania miejscowego planu zagospodarowania przestrzennego ukazało się w prasie, na stronie internetowej urzędu oraz na tablicy ogłoszeń dnia 15 kwietnia 2020 r. Zawiadomiono pisemnie organy właściwe do opiniowania i uzgadniania planu, organy administracji rządowej i samorządowej oraz jednostki organizacyjne o możliwości składania wniosków do planu. Złożone wnioski zostały rozpatrzone przez Wójta Gminy Tarnowo Podgórne w trakcie sporządzania projektu planu.

Pismami z dnia 21 kwietnia 2020 r. wystąpiono do Regionalnego Dyrektora Ochrony Środowiska i Państwowego Powiatowego Inspektora Sanitarnego o uzgodnienie zakresu i stopnia szczegółowości informacji zawartych w prognozie oddziaływania na środowisko dotyczącej miejscowego planu zagospodarowania przestrzennego.

Projekt planu wraz z prognozą oddziaływania na środowisko został wyłożony do publicznego wglądu w dniach od 29 lipca 2024 r. do 19 sierpnia 2024 r. W dniu 19 sierpnia 2024 r. przeprowadzona została dyskusja publiczna nad przyjętymi w projekcie planu rozwiązaniami. Zapewniono możliwość składania uwag do planu i prognozy oddziaływania na środowisko w terminie do dnia 2 września 2024 r. Do projektu planu wyłożonego do publicznego wglądu wraz z prognozą oddziaływania na środowisko nie wniesiono uwag.

Zgodność z wynikami analizy, o której mowa w art. 32 ust. 1 ustawy z dnia 27 marca 2003 r. o planowaniu i zagospodarowaniu przestrzennym

Stwierdza się zgodność miejscowego planu zagospodarowania przestrzennego z wynikami „Analizy zmian w zagospodarowaniu przestrzennym gminy Tarnowo Podgórne – marzec 2024”, stanowiącej załącznik do uchwały Nr LXXX/1362/2024 Rady Gminy Tarnowo Podgórne z dnia 26 marca 2024 r. w sprawie oceny aktualności Studium uwarunkowań i kierunków zagospodarowania przestrzennego gminy Tarnowo Podgórne oraz miejscowych planów zagospodarowania przestrzennego. Gmina realizuje procedury planistyczne zgodnie z przyjętym wieloletnim planem. Harmonogram sporządzania miejscowych planów uwzględnia wnioski o opracowanie lub zmianę planu oraz projekty miejscowych planów umożliwiające realizację celów publicznych (infrastrukturalnych, oświatowych, związanych z opieką zdrowotną czy sportem i rekreacją) oraz zabezpieczające interes ogólnospołeczny związany z zachowaniem ładu przestrzennego. Możliwe jest opracowanie planów miejscowych wywołanych z urzędu, w celu ochrony interesu publicznego wyrażającej się m.in. poprzez zagwarantowanie rozwoju przestrzennego zgodnego z polityką przestrzenną określoną w studium oraz zabezpieczenie terenów na realizację celów publicznych.

Wpływ ustaleń planu na finanse publiczne

Wpływ na finanse publiczne, w tym budżet gminy, przedstawiony został w prognozie skutków finansowych uchwalenia planu, stanowiącej obligatoryjny element dokumentacji prac planistycznych, zgodnie z przepisami rozporządzenia Ministra Infrastruktury z dnia 26 sierpnia 2003 r. w sprawie wymaganego zakresu projektu miejscowego planu zagospodarowania przestrzennego (Dz. U. z 2003 r. Nr 164, poz. 1587).

Mając na uwadze powyższe podjęcie niniejszej uchwały jest uzasadnione.