




ZMIANA MIEJSCOWEGO PLANU ZAGOSPODAROWANIA PRZESTRZENNEGO W CHYBACH DLA TERENU PRZY UL. PODGÓRNEJ ORAZ CZĘŚCI DZIAŁKI NR 102/2 PRZY UL. KASZTANOWEJ


Załącznik nr 1 do Uchwały Nr LX...../.....2024
Rady Gminy Tarnowo Podgórne z dnia.....2024 r.
(Dz. Urz. Woj. Wielkopolskiego z dnia.....2024 r., poz.....)

OBJAŚNIENIA UŻYTYCH OZNACZEŃ


- 

granica obszaru objętego planem
- 


linie rozgraniczające tereny o różnym przeznaczeniu lub różnych zasadach zagospodarowania
- 


nieprzekraczalna linia zabudowy
- 


MNW


tereny zabudowy mieszkaniowej jednorodzinnej wolnostojącej
- 

ZN

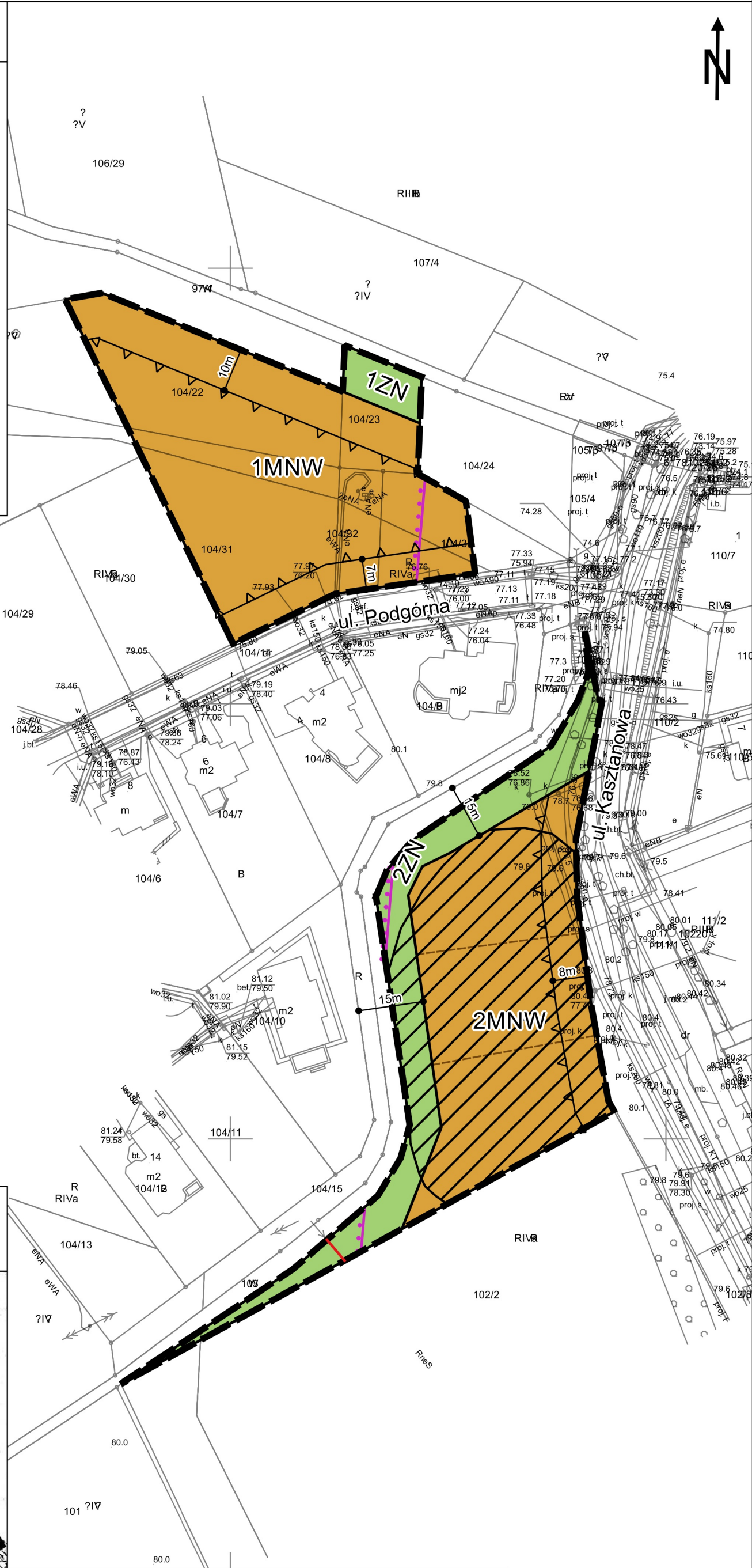
tereny zieleni naturalnej
- 

archeologiczna strefa ochrony konserwatorskiej
- 

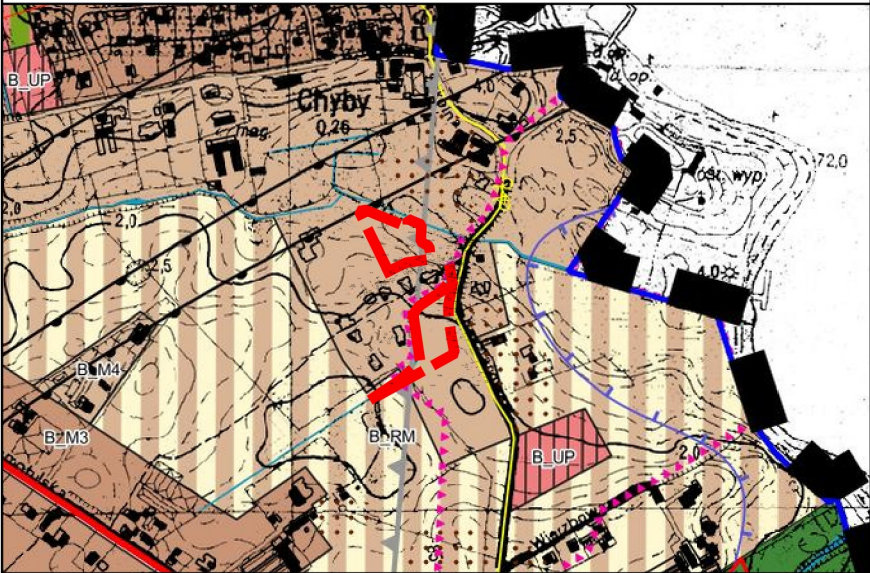
napowietrzna linia elektroenergetyczna średniego napięcia 15kV
- 


granica udokumentowanego złoża wód termalnych "Tarnowo Podgórne GT-1" (numer złoża 15707)
- 


proponowane podziały działek



Wyrys ze Studium uwarunkowań i kierunków zagospodarowania przestrzennego Gminy Tarnowo Podgórne
Skala 1:10 000



- 

granica obszaru objętego planem
- 

M4

tereny zabudowy mieszkaniowo-usługowej

Pochodzenie użytego materiału państwowego zasobu geodezyjnego i kartograficznego:
Powiatowy Ośrodek Dokumentacji Geodezyjnej i Kartograficznej w Poznaniu
Układ współrzędnych: PL2000 strefa 6