

**UCHWAŁA NR LXXVI/1302/2023
RADY GMINY TARNOWO PODGÓRNE**

z dnia 19 grudnia 2023 r.

**w sprawie zmiany miejscowych planów zagospodarowania przestrzennego w Przeźmierowie
w rejonie ulic Rynkowej, Wiśniowej i Wysogotowskiej – część A**

Na podstawie art. 18 ust. 2 pkt 5 ustawy z dnia 8 marca 1990 r. o samorządzie gminnym (t.j. Dz. U. z 2023 r. poz. 40) oraz art. 20 ust. 1 i art. 27 ustawy z dnia 27 marca 2003 r. o planowaniu i zagospodarowaniu przestrzennym (t.j. Dz. U. z 2023 r. poz. 977 ze zmianami), Rada Gminy Tarnowo Podgórne uchwala, co następuje:

§ 1. 1. Uchwala się zmianę miejscowych planów zagospodarowania przestrzennego w Przeźmierowie w rejonie ulic Rynkowej, Wiśniowej i Wysogotowskiej – część A, zwaną dalej „planem”, po stwierdzeniu, że nie narusza ona ustaleń „Studium uwarunkowań i kierunków zagospodarowania przestrzennego gminy Tarnowo Podgórne” uchwalonego Uchwałą Nr L/852/2022 Rady Gminy Tarnowo Podgórne z dnia 29 marca 2022 r.

2. Granice obszaru objętego planem miejscowym określa rysunek planu.

3. Integralnymi częściami uchwały są:

- 1) rysunek planu, zatytułowany „Zmiana miejscowych planów zagospodarowania przestrzennego w Przeźmierowie w rejonie ulic Rynkowej, Wiśniowej i Wysogotowskiej – część A” wraz z wyrysem ze Studium uwarunkowań i kierunków zagospodarowania przestrzennego gminy Tarnowo Podgórne – w skali 1:1000 – załącznik nr 1;
- 2) rozstrzygnięcie Rady Gminy Tarnowo Podgórne w sprawie rozpatrzenia uwag wniesionych do projektu miejscowego planu zagospodarowania przestrzennego wyłożonego do publicznego wglądu, stanowiące załącznik nr 2;
- 3) rozstrzygnięcie Rady Gminy Tarnowo Podgórne o sposobie realizacji zapisanych w planie zadań z zakresu infrastruktury technicznej oraz zasadach ich finansowania należących do zadań własnych gminy, stanowiące załącznik nr 3;
- 4) dane przestrzenne w postaci dokumentu elektronicznego GML – załącznik nr 4.

**Rozdział I.
Przepisy ogólne**

§ 2. Ilekcóć w dalszych przepisach niniejszej uchwały jest mowa o:

- 1) budynku garażowo-gospodarczym – należy przez to rozumieć budynek garażowy, gospodarczy lub łączący obie te funkcje;
- 2) nieprzekraczalnej linii zabudowy – należy przez to rozumieć linię określoną rysunkiem planu, wyznaczającą najbliższe usytuowanie budynku lub wiaty względem linii rozgraniczającej tereny o różnym przeznaczeniu lub różnych zasadach zagospodarowania;
- 3) powierzchni zabudowy – należy przez to rozumieć powierzchnię terenu wyznaczoną przez rzuty pionowe nadziemnych zewnętrznych ścian wszystkich budynków w stanie wykończonym na powierzchnię działki budowlanej;
- 4) przepisach odrębnych – należy przez to rozumieć przepisy ustaw wraz z aktami wykonawczymi oraz akty prawa miejscowego;
- 5) terenie – należy przez to rozumieć obszar o określonym przeznaczeniu i zasadach zagospodarowania, wyznaczony na rysunku planu liniami rozgraniczającymi.

§ 3. Następujące oznaczenia graficzne na rysunku planu są obowiązującymi ustaleniami planu:

- 1) granica obszaru objętego planem;
- 2) linie rozgraniczające tereny o różnym przeznaczeniu lub różnych zasadach zagospodarowania;

3) przeznaczenie terenów oznaczone symbolami graficznymi i literowymi;

4) nieprzekraczalne linie zabudowy.

§ 4. Ustala się następujące przeznaczenie terenów:

1) teren zabudowy mieszkaniowej jednorodzinnej wolnostojącej oznaczony symbolem MNW;

2) teren usług edukacji oznaczony symbolem UE;

3) teren usług zdrowia i pomocy społecznej oznaczony symbolem UZ.

§ 5. W zakresie zasad ochrony i kształtowania ładu przestrzennego:

1) ustala się lokalizację budynków i wiat zgodnie z wyznaczonymi na rysunku planu nieprzekraczalnymi liniami zabudowy, przy czym okap, gzyms, balkon, daszek nad wejściem, taras, schody zewnętrzne, pochylnia lub rampa nie może przekroczyć wyznaczonej nieprzekraczalnej linii zabudowy w kierunku linii rozgraniczającej drogę o więcej niż 1,5 m;

2) dopuszcza się lokalizację urządzeń infrastruktury technicznej, w tym stacji transformatorowych, przed wyznaczonymi liniami zabudowy;

3) dopuszcza się lokalizację budynków w odległości 1,5 m od granicy z działkami sąsiednimi lub bezpośrednio przy tej granicy na terenie oznaczonym symbolem UE.

§ 6. W zakresie zasad ochrony środowiska, przyrody i krajobrazu ustala się:

1) zakaz lokalizowania przedsięwzięć mogących zawsze lub potencjalnie znacząco oddziaływać na środowisko określonych w przepisach odrębnych, z wyjątkiem dopuszczonych planem oraz inwestycji celu publicznego;

2) w zakresie ochrony powietrza atmosferycznego – stosowanie ograniczeń lub zakazów w zakresie eksploatacji instalacji, w których następuje spalanie paliw dla celów grzewczych zgodnie z przepisami odrębnymi;

3) w zakresie ochrony przed hałasem – nakaz zachowania dopuszczalnych poziomów hałasu określonych w przepisach odrębnych na terenach oznaczonych symbolami:

a) MNW jak dla terenów zabudowy mieszkaniowej jednorodzinnej,

b) UE jak dla terenów zabudowy związanej ze stałym lub czasowym pobytem dzieci i młodzieży,

c) UZ jak dla terenów domów opieki społecznej;

4) w zakresie gospodarowania odpadami – nakaz zagospodarowania odpadów zgodnie z regulaminem utrzymania porządku i czystości w gminie oraz przepisami odrębnymi.

§ 7. W zakresie zasad kształtowania krajobrazu ustala się nakaz kształtowania zabudowy i zagospodarowania terenu zgodnie z ustaleniami niniejszej uchwały.

§ 8. Nie określa się zasad ochrony dziedzictwa kulturowego i zabytków, w tym krajobrazów kulturowych, oraz dóbr kultury współczesnej.

§ 9. Nie określa się wymagań wynikających z potrzeby kształtowania przestrzeni publicznych.

§ 10. Nie określa się granic i sposobów zagospodarowania terenów lub obiektów podlegających ochronie na podstawie odrębnych przepisów, terenów górniczych, obszarów szczególnego zagrożenia powodzią, obszarów osuwania się mas ziemnych, krajobrazów priorytetowych określonych w audycie krajobrazowym oraz planach zagospodarowania przestrzennego województwa.

§ 11. W zakresie szczegółowych zasad i warunków scalania i podziału nieruchomości objętych planem:

1) nie wskazuje się terenów do objęcia scaleniem i podziałem, zgodnie z przepisami odrębnymi;

2) dopuszcza się scalanie i podział nieruchomości zgodnie z przepisami odrębnymi, przy czym parametry działki nie mogą być mniejsze niż określone w ustaleniach szczegółowych dla poszczególnych terenów.

§ 12. W zakresie szczególnych warunków zagospodarowania terenu oraz ograniczeń w ich użytkowaniu, w tym zakazu zabudowy ustala się:

- 1) zakaz lokalizacji przeszkód lotniczych w rozumieniu przepisów odrębnych;
- 2) zakaz lokalizacji obiektów i urządzeń o wysokości równej lub większej niż 120 m n.p.m. ze względu na położenie obszaru objętego planem w strefie ochrony Lotniczych Urządzeń Naziemnych – stacji radarowych;
- 3) zakaz lokalizacji obiektów i urządzeń o wysokości równej lub większej niż 123 m n.p.m. ze względu na położenie obszaru objętego planem w zasięgu pomiaru stanu atmosfery przez radar meteorologiczny;
- 4) zakaz lokalizacji obiektów i urządzeń o wysokości równej lub większej niż 120 m n.p.m. ze względu na położenie obszaru objętego planem w zasięgu powierzchni ograniczającej lotniska Poznań – Ławica, ograniczającej wysokość zabudowy i zagospodarowania terenu.

§ 13. W zakresie zasad modernizacji, rozbudowy i budowy systemów komunikacji i infrastruktury technicznej ustala się:

- 1) w zakresie komunikacji:
 - a) obsługę komunikacyjną terenów objętych planem z przyległych dróg publicznych i wewnętrznych: MNW z ulicy Borówkowej, UE, UZ z ulicy Rynkowej,
 - b) minimalną liczbę miejsc postojowych zlokalizowanych w obrębie działki budowlanej:
 - 2 miejsca postojowe na każdy lokal mieszkalny,
 - 3 stanowiska postojowe na każde 100 m² powierzchni użytkowej lokali usługowych,
 - c) nakaz wyznaczenia odpowiedniej liczby miejsc postojowych dla pojazdów zaopatrzonych w kartę parkingową zgodnie z przepisami odrębnymi;
- 2) w zakresie zaopatrzenia w wodę:
 - a) zaopatrzenie w wodę pitną z sieci wodociągowej,
 - b) nakaz zapewnienia wody dla celów przeciwpożarowych;
- 3) w zakresie odprowadzenia ścieków – odprowadzanie ścieków do kanalizacji sanitarnej,
- 4) w zakresie odprowadzenia wód opadowych i roztopowych – zagospodarowanie wód opadowych i roztopowych na własnym terenie lub ich odprowadzanie do kanalizacji deszczowej, dołów chłonnych lub do zbiorników retencyjnych zgodnie z przepisami odrębnymi;
- 5) w zakresie zaopatrzenia w gaz: docelowe podłączenie terenów objętych planem do sieci gazowej;
- 6) w zakresie zaopatrzenia w energię elektryczną:
 - a) zaopatrzenie w energię elektryczną z istniejącej i projektowanej sieci elektroenergetycznej lub z odnawialnych źródeł energii zgodnie z przepisami odrębnymi, z wyłączeniem elektrowni wiatrowych,
 - b) dopuszczenie zachowania istniejącej sieci elektroenergetycznej, z możliwością jej przebudowy oraz rozbudowy zgodnie z przepisami odrębnymi,
 - c) dopuszczenie lokalizacji stacji transformatorowych wbudowanych lub kontenerowych z zapewnieniem dostępu do dróg publicznych.

§ 14. Nie określa się sposobu i terminu tymczasowego zagospodarowania, urządzania i użytkowania terenów.

Rozdział II.

Przepisy szczegółowe

§ 15. W zakresie zasad kształtowania zabudowy oraz wskaźników zagospodarowania terenu, na terenie oznaczonym symbolem MNW:

- 1) dopuszcza się zachowanie istniejącej zabudowy z możliwością jej przebudowy i rozbudowy przy zastosowaniu parametrów określonych w niniejszym paragrafie;
- 2) dopuszcza się lokalizację:
 - a) nie więcej niż jednego budynku mieszkalnego jednorodzinnego wolnostojącego w granicach działki budowlanej,
 - b) budynków garażowo-gospodarczych i wiat,
 - c) sieci i urządzeń infrastruktury technicznej,
 - d) dojeżdż, dojazdów i miejsc postojowych;
- 3) ustala się wskaźniki zagospodarowania terenu:
 - a) wskaźnik intensywności zabudowy:
 - maksymalny – 2,40,
 - minimalny – 0,00,
 - b) maksymalna powierzchnia zabudowy – 60%,
 - c) minimalny udział procentowy powierzchni biologicznie czynnej w odniesieniu do powierzchni działki budowlanej – 30%;
- 4) ustala się zasady kształtowania zabudowy:
 - a) maksymalna wysokość:
 - budynku mieszkalnego jednorodzinnego – nie więcej niż 9,0 m,
 - budynku garażowo-gospodarczego i wiaty – nie więcej niż 5,0 m w przypadku dachu stromego oraz nie więcej niż 3,5 m w przypadku dachu płaskiego,
 - b) maksymalna liczba kondygnacji:
 - dla budynku mieszkalnego jednorodzinnego – dwie kondygnacje nadziemne,
 - dla budynku garażowo-gospodarczego – jedna kondygnacja nadziemna,
 - c) dopuszcza się podpiwniczenie budynków,
 - d) geometria głównych połaci dachowych:
 - dla budynku mieszkalnego jednorodzinnego – dachy strome dwu- lub wielospadowe o nachyleniu 25° – 45° ,
 - dla budynku garażowo-gospodarczego i wiaty – dachy płaskie lub strome jedno- lub dwuspadowe o nachyleniu 25° – 45° ;
 - e) w przypadku przebudowy i rozbudowy istniejącej zabudowy dopuszcza się zachowanie istniejącej formy dachu;
- 5) ustala się parametry działek uzyskanych w wyniku scalania i podziału nieruchomości:
 - a) minimalna powierzchnia – 400 m²,
 - b) minimalna szerokość frontu – 15,0 m,
 - c) kąt położenia granic w stosunku do pasa drogowego – od 85° do 95° ;
- 6) ustala się minimalną powierzchnię nowo wydzielanych działek budowlanych – 400 m², z wyjątkiem działek wydzielanych dla realizacji sieci i urządzeń infrastruktury technicznej, dojeżdż i dojazdów, powiększenia nieruchomości sąsiedniej oraz regulacji granic pomiędzy nieruchomościami.

§ 16. W zakresie zasad kształtowania zabudowy oraz wskaźników zagospodarowania terenu, na terenie oznaczonym symbolem UE:

- 1) dopuszcza się zachowanie istniejącej zabudowy z możliwością jej przebudowy i rozbudowy przy zastosowaniu parametrów określonych w niniejszym paragrafie;

2) dopuszcza się lokalizację:

- a) nie więcej niż jednego budynku usługowego o funkcji edukacji w granicach działki budowlanej,
- b) budynków garażowo-gospodarczych i wiat,
- c) urządzeń sportowo-rekreacyjnych,
- d) sieci i urządzeń infrastruktury technicznej,
- e) dojeżdż, dojazdów i miejsc postojowych;

3) ustala się wskaźniki zagospodarowania terenu:

a) wskaźnik intensywności zabudowy:

- maksymalny – 1,20,
- minimalny – 0,00,

b) maksymalna powierzchnia zabudowy – 40%,

c) minimalny udział procentowy powierzchni biologicznie czynnej w odniesieniu do powierzchni działki budowlanej – 20%;

4) ustala się zasady kształtowania zabudowy:

a) maksymalna wysokość:

- budynku usługowego – nie więcej niż 9,0 m w przypadku dachu stromego oraz nie więcej niż 7,0 m w przypadku dachu płaskiego,
- budynku garażowo-gospodarczego i wiaty – nie więcej niż 5,0 m w przypadku dachu stromego oraz nie więcej niż 3,5 m w przypadku dachu płaskiego,

b) maksymalna liczba kondygnacji:

- dla budynku usługowego – dwie kondygnacje nadziemne,
- dla budynku garażowo-gospodarczego – jedna kondygnacja nadziemna,

c) dopuszcza się podpiwniczenie budynków,

d) geometria głównych połaci dachowych:

- dla budynku usługowego – dachy płaskie lub strome dwu- lub wielospadowe o nachyleniu 25° – 45° ,
- dla budynku garażowo-gospodarczego i wiaty – dachy płaskie lub strome jedno- lub dwuspadowe o nachyleniu 25° – 45° ;

e) w przypadku przebudowy i rozbudowy istniejącej zabudowy dopuszcza się zachowanie istniejącej formy dachu;

5) ustala się parametry działek uzyskanych w wyniku scalania i podziału nieruchomości:

- a) minimalna powierzchnia – 600 m²,
- b) minimalna szerokość frontu – 15,0 m,
- c) kąt położenia granic w stosunku do pasa drogowego – od 85° do 95° ;

6) ustala się minimalną powierzchnię nowo wydzielanych działek budowlanych – 600 m², z wyjątkiem działek wydzielanych dla realizacji sieci i urządzeń infrastruktury technicznej, dojeżdż i dojazdów, powiększenia nieruchomości sąsiedniej oraz regulacji granic pomiędzy nieruchomościami.

§ 17. W zakresie zasad kształtowania zabudowy oraz wskaźników zagospodarowania terenu, na terenie oznaczonym symbolem UZ:

1) dopuszcza się zachowanie istniejącej zabudowy z możliwością jej przebudowy i rozbudowy przy zastosowaniu parametrów określonych w niniejszym paragrafie;

2) dopuszcza się lokalizację:

- a) nie więcej niż jednego budynku usługowego o funkcji zdrowia i pomocy społecznej w granicach działki budowlanej,
 - b) budynków garażowo-gospodarczych i wiat,
 - c) sieci i urządzeń infrastruktury technicznej,
 - d) dojeżdż, dojazdów i miejsc postojowych;
- 3) ustala się wskaźniki zagospodarowania terenu:
- a) wskaźnik intensywności zabudowy:
 - maksymalny – 1,20,
 - minimalny – 0,00,
 - b) maksymalna powierzchnia zabudowy – 40%,
 - c) minimalny udział procentowy powierzchni biologicznie czynnej w odniesieniu do powierzchni działki budowlanej – 30%;
- 4) ustala się zasady kształtowania zabudowy:
- a) maksymalna wysokość:
 - budynku usługowego – nie więcej niż 9,0 m w przypadku dachu stromego oraz nie więcej niż 7,0 m w przypadku dachu płaskiego,
 - budynku garażowo-gospodarczego i wiaty – nie więcej niż 5,0 m w przypadku dachu stromego oraz nie więcej niż 3,5 m w przypadku dachu płaskiego,
 - b) maksymalna liczba kondygnacji:
 - dla budynku usługowego – dwie kondygnacje nadziemne,
 - dla budynku garażowo-gospodarczego – jedna kondygnacja nadziemna,
 - c) dopuszcza się podpiwniczenie budynków,
 - d) geometria głównych połaci dachowych:
 - dla budynku usługowego – dachy płaskie lub strome dwu- lub wielospadowe o nachyleniu 25° – 45°,
 - dla budynku garażowo-gospodarczego i wiaty – dachy płaskie lub strome jedno- lub dwuspadowe o nachyleniu 25° – 45°;
 - e) w przypadku przebudowy i rozbudowy istniejącej zabudowy dopuszcza się zachowanie istniejącej formy dachu;
- 5) ustala się parametry działek uzyskanych w wyniku scalania i podziału nieruchomości:
- a) minimalna powierzchnia – 600 m²,
 - b) minimalna szerokość frontu – 15,0 m,
 - c) kąt położenia granic w stosunku do pasa drogowego – od 85° do 95°;
- 6) ustala się minimalną powierzchnię nowo wydzielanych działek budowlanych – 600 m², z wyjątkiem działek wydzielanych dla realizacji sieci i urządzeń infrastruktury technicznej, dojeżdż i dojazdów, powiększenia nieruchomości sąsiedniej oraz regulacji granic pomiędzy nieruchomościami.

Rozdział III. Przepisy końcowe

§ 18. Ustala się stawkę służącą naliczaniu jednorazowych opłat, o jakich mowa w art. 36 ust. 4 ustawy z dnia 27 marca 2003 r. o planowaniu i zagospodarowaniu przestrzennym (t.j. Dz. U. z 2023 r. poz. 977 ze zmianami) w wysokości 30%.

§ 19. Wykonanie uchwały powierza się Wójtowi Gminy Tarnowo Podgórne.

§ 20. Uchwała wchodzi w życie po upływie 14 dni od dnia ogłoszenia jej w Dzienniku Urzędowym Województwa Wielkopolskiego.

Przewodnicząca Rady
Gminy Tarnowo Podgórne



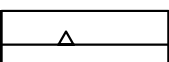



mgr Krystyna Semba

ZMIANY MIEJSCOWYCH PLANÓW ZAGOSPODAROWANIA PRZESTRZENNEGO W PRZEŻMIEROWIE W REJONIE ULIC RYNKOWEJ, WIŚNIOWEJ I WYSOGOTOWSKIEJ - CZĘŚĆ A

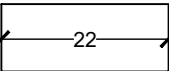
ZAŁĄCZNIK NR 1 DO UCHWAŁY NR LXXVI/1302/2023 RADY GMINY TARNOWO PODGÓRNE Z DNIA 19 GRUDNIA 2023 R.

OZNACZENIA

OZNACZENIA STANOWIĄCE OBOWIĄZUJĄCE USTALENIA PLANU

- **GRANICA OBSZARU OBJĘTEGO PLANEM**
- **LINIE ROZGRANICZAJĄCE TERENY O RÓŻNYM PRZEZNACZENIU LUB RÓŻNYCH ZASADACH ZAGOSPODAROWANIA**
- **NIEPRZEKRACZALNE LINIE ZABUDOWY**
- **TEREN ZABUDOWY MIESZKANIOWEJ JEDNORODZINNEJ WOLNOSTOJĄCEJ**
- **TEREN USŁUG EDUKACJI**
- **TEREN USŁUG ZDROWIA I POMOCY SPOŁECZNEJ**

OZNACZENIA O CHARAKTERZE INFORMACYJNYM

- **LINIE WYMIAROWE [m]**



SKALA 1:1000



UKŁAD WSPÓŁRZĘDNYCH: PUWG 2000 STREFA 6
MAPA ZASADNICZA POZYSKANA Z PAŃSTWOWEGO ZASOBU
GEODEZYJNEGO I KARTOGRAFICZNEGO

WYRYS ZE STUDIUM UWARUNKOWAŃ I KIERUNKÓW ZAGOSPODAROWANIA PRZESTRZENNEGO GMINY TARNOWO PODGÓRNE Z OZNACZENIEM GRANIC OBSZARU OBJĘTEGO PLANEM
SKALA 1:10 000

OZNACZENIA:

TERENY PRZEZNACZONE DO ZABUDOWY:

- TERENY ZABUDOWY MIESZKANIOWO-USŁUGOWEJ
- TERENY ZABUDOWY MIESZKANIOWO-USŁUGOWEJ
- TERENY USŁUG PUBLICZNYCH
- TERENY USŁUG KULTU
- TERENY ZIELENI URZĄDZONEJ, PARKI, ZIELEŃCE, SKWERY

TERENY KOMUNIKACJI:

- DROGA KLASY G
- ŚCIEŻKI I TRASY ROWEROWE

FORMY OCHRONY ZABYTKÓW NIEMUCHOMYCH:

- STANOWISKO ARCHEOLOGICZNE POZA ZESPOŁEM: STANOWISKO WPISANE DO REJESTRU ZABYTKÓW
- STANOWISKO WPISANE DO GEZ

INNE OGRANICZENIA ZAGOSPODAROWANIA TERENÓW:

- GRANICA OBSZARU OGRANICZONEGO UŻYTKOWANIA: DOTYCZY TERENÓW ZABUDOWY MIESZKANIOWEJ
- DOTYCZY TERENÓW O PODWYŻSZONYCH WYAGANIACH AKUSTYCZNYCH
- GRANICA POWIERZCHNI OGRANICZAJĄCEJ WYSOKOŚĆ ZABUDOWY W OTOCZENIU LOTNISKA POZNAN - ŁAWICA
- STREFY MAKSYMALNEJ WYSOKOŚCI ZABUDOWY W OTOCZENIU RADARU METEOROLOGICZNEGO POZNAN - WYSOGOTOWO
- STREFY MAKSYMALNEJ WYSOKOŚCI ZABUDOWY W OTOCZENIU URZĄDZEN RADIONAWIGACYJNYCH (NAV)
- GRANICA OBSZARU OBJĘTEGO PLANEM

**Rozstrzygnięcie w sprawie rozpatrzenia uwag
wniesionych do projektu miejscowego planu zagospodarowania przestrzennego wyłożonego
do publicznego wglądu**

Zgodnie z art. 17 pkt. 9 i 11 ustawy z dnia 27 marca 2003 r. o planowaniu i zagospodarowaniu przestrzennym (t.j. Dz. U. z 2023 r. poz. 977 z późn. zm.) projekt zmiany miejscowych planów zagospodarowania przestrzennego w Przeźmierowie w rejonie ulic Rynkowej, Wiśniowej i Wysogotowskiej – część A, został wyłożony do publicznego wglądu w terminie od 23 października 2023 r. do 20 listopada 2023 r.; uwagi należało składać w terminie nieprzekraczalnym do dnia 05 grudnia 2023 r. W ustawowym terminie wniesiono jedną uwagę, która została uwzględniona.

Mając na uwadze powyższe, Rada Gminy Tarnowo Podgórne nie podejmuje rozstrzygnięcia o sposobie rozpatrzenia uwag, o którym mowa w art. 20 ust. 1 ustawy z dnia 27 marca 2003 r. o planowaniu i zagospodarowaniu przestrzennym.

Rozstrzygnięcie o sposobie realizacji, zapisanych w planie inwestycji z zakresu infrastruktury technicznej, które należą do zadań własnych gminy oraz zasadach ich finansowania, zgodnie z przepisami o finansach publicznych

Na podstawie art. 7 ust. 1 ustawy z dnia 8 marca 1990 r. o samorządzie gminnym (t. j. Dz. U. z 2023 r. poz. 40 z późn. zm.) i art. 20 ust. 1 ustawy z 27 marca 2003 r. o planowaniu i zagospodarowaniu przestrzennym (t. j. Dz. U. z 2023 r. poz. 977 z późn. zm.) Rada Gminy Tarnowo Podgórne rozstrzyga, co następuje:

§ 1. Określa się sposób realizacji oraz zasady finansowania inwestycji z zakresu infrastruktury technicznej, służących zaspokajaniu zbiorowych potrzeb wspólnoty, które należą do zadań własnych gminy, w zakresie:

- 1) gminnych dróg oraz organizacji ruchu drogowego;
- 2) wodociągów i zaopatrzenia w wodę, kanalizacji, usuwania i oczyszczania ścieków komunalnych, utrzymania czystości i porządku oraz urządzeń sanitarnych, unieszkodliwiania odpadów komunalnych.

§ 2. Opis sposobu realizacji inwestycji:

- 1) realizacja inwestycji przebiegać będzie zgodnie z obowiązującymi przepisami, w tym m.in. ustawą prawo budowlane, ustawą o zamówieniach publicznych, samorządzie gminnym, gospodarce komunalnej i o ochronie środowiska;
- 2) inwestycje w zakresie przesyłania i dystrybucji paliw gazowych, energii elektrycznej realizowane będą w sposób określony w art. 7 ustawy Prawo energetyczne z dnia 10 kwietnia 1997 r.
- 3) realizacja i finansowanie inwestycji w zakresie infrastruktury technicznej nie wyszczególnionych w § 1 lub służących innym celom jest przedmiotem umowy zainteresowanych stron.

§ 3. Zasady finansowania inwestycji z zakresu infrastruktury technicznej określonych w planie:

Finansowanie inwestycji będzie odbywać się poprzez:

- 1) wydatki z budżetu gminy;
- 2) współfinansowanie środkami zewnętrznymi, poprzez budżet gminy – w ramach m.in.:
 - a) dotacji unijnych,
 - b) dotacji samorządu województwa,
 - c) dotacji i pożyczek z funduszy celowych,
 - d) kredytów i pożyczek bankowych,
 - e) innych środków zewnętrznych;
- 3) udział inwestorów a także właścicieli nieruchomości w finansowaniu w ramach porozumień o charakterze cywilno – prawnym lub w formie partnerstwa publiczno – prywatnego – „PPP”.

Załącznik Nr 4 do uchwały Nr LXXVI/1302/2023
Rady Gminy Tarnowo Podgórne
z dnia 19 grudnia 2023 r.
Zalacznik4.gml

**Dane przestrzenne, o których mowa w art. 67a ust. 3 i 5 ustawy z dnia 27 marca 2003 r.
o planowaniu i zagospodarowaniu przestrzennym (j.t. Dz.U. z 2020 r. poz. 293 z późn. zm.)
ujawnione zostaną po kliknięciu w ikonę**

UZASADNIENIE

w sprawie: **zmiany miejscowych planów zagospodarowania przestrzennego w Przeźmierowie w rejonie ulic Rynkowej, Wiśniowej i Wysogotowskiej – część A**

Przedmiotowa uchwała jest konsekwencją uchwały podjętej przez Radę Gminy Tarnowo Podgórne Nr LXVI/1114/2023 Rady Gminy Tarnowo Podgórne z dnia 28 marca 2023 r. w sprawie przystąpienia do opracowania zmiany miejscowych planów zagospodarowania przestrzennego w Przeźmierowie w rejonie ulic Rynkowej, Wiśniowej i Wysogotowskiej, zmienionej Uchwałą Nr LXVII/1138/2023 Rady Gminy Tarnowo Podgórne z dnia 25 kwietnia 2023 r., oraz decyzji Wójta Gminy Tarnowo Podgórne o podziale zmiany planu miejscowego na część A i B.

Zgodnie z ustawą z dnia 27 marca 2003 r. o planowaniu i zagospodarowaniu przestrzennym została przeprowadzona procedura sporządzenia miejscowego planu, przewidziana w art. 17.

Stosownie do art. 17 pkt 1 ww. ustawy, ogłoszenie o przystąpieniu do sporządzenia miejscowego planu ukazało się w gazecie „Sąsiadka” w dniu 15 maja 2023 r., a obwieszczenie zostało wywieszone na tablicy ogłoszeń Urzędu Gminy Tarnowo Podgórne w dniach od 15 maja 2023 r. r. do 30 czerwca 2023 r. oraz na stronie internetowej tut. Urzędu BIP Tarnowo Podgórne.

W terminie określonym w ogłoszeniu i obwieszczeniu nie zostały złożone wnioski do projektu miejscowego planu zagospodarowania przestrzennego.

Stosownie do art. 17 pkt 2 ww. ustawy o planowaniu i zagospodarowaniu przestrzennym, pismem nr WZP.6721.3.2023 z dnia 22 maja 2023 r. powiadomione zostały o przystąpieniu do sporządzenia miejscowego planu instytucje oraz organy właściwe do uzgadniania i opiniowania.

Uzgodniono zakres i stopień szczegółowości informacji wymaganych w prognozie oddziaływania na środowisko pismem od Regionalnego Dyrektora Ochrony Środowiska w Poznaniu pismo nr WZP.6721.3.2023 z dnia 22 maja 2023 r.

Zgodnie z art. 17 pkt 4 sporządzono projekt miejscowego planu zagospodarowania wraz z prognozą oddziaływania na środowisko uwzględniając ustalenia Studium uwarunkowań i kierunków zagospodarowania przestrzennego gminy Tarnowo Podgórne oraz sporządzono prognozę skutków finansowych uchwalenia miejscowego planu.

Zgodnie z art. 1 ust. 2 ustawy o planowaniu i zagospodarowaniu przestrzennym projekt miejscowego planu zagospodarowania przestrzennego:

- 1) uwzględnia wymagania ładu przestrzennego, w tym urbanistyki i architektury oraz walory architektoniczne i krajobrazowe poprzez ustalenia zawarte m. in. w § 5 tekstu uchwały, dotyczące zasad ochrony i kształtowania ładu przestrzennego oraz w § 15 i § 16 ustalając parametry i wskaźniki kształtowania zabudowy oraz zagospodarowania terenu;
- 2) uwzględnia wymagania ochrony środowiska, w tym gospodarowania wodami i ochrony gruntów rolnych i leśnych poprzez ustalenia zawarte m. in. w §6 tekstu uchwały, dotyczące zasad ochrony środowiska, przyrody i krajobrazu;

- 3) uwzględnia wymagania ochrony dziedzictwa kulturowego i zabytków oraz dóbr kultury współczesnej;
- 4) uwzględnia wymagania ochrony zdrowia oraz bezpieczeństwa ludzi i mienia, a także potrzeby osób ze szczególnymi potrzebami, o których mowa w ustawie z dnia 19 lipca 2019 r. o zapewnianiu dostępności osobom ze szczególnymi potrzebami, poprzez m. in. zapisy projektu planu, dotyczące powierzchni terenu biologicznie czynnego, które gwarantują nasadzenia zieleni umożliwiające rozwój środowiskotwórczych elementów w gminie, korzystnie wpływający na skład powietrza atmosferycznego, a tym samym jakość życia mieszkańców, wprowadzenie zapisów dotyczących ochrony przed hałasem dla terenów MN/U i UE, zgodnie z przepisami odrębnymi;
- 5) uwzględnienia walory ekonomiczne przestrzeni;
- 6) uwzględnia prawo własności;
- 7) uwzględnia potrzeby obronności i bezpieczeństwa państwa;
- 8) uwzględnia potrzeby interesu publicznego;
- 9) uwzględnia potrzeby w zakresie rozwoju infrastruktury technicznej, w szczególności sieci szerokopasmowych poprzez ustalenia zawarte m. in. w § 13 tekstu uchwały, dotyczące zasad modernizacji, rozbudowy i budowy systemów infrastruktury technicznej.

Zgodnie z art. 1 ust. 2 pkt 11 - 13 ustawy o planowaniu i zagospodarowaniu przestrzennym, kolejno:

- zapewniono udział społeczeństwu w pracach nad niniejszym projektem miejscowego planu zagospodarowania przestrzennego, w tym przy użyciu środków komunikacji elektronicznej;
- niniejszy projekt miejscowego planu zagospodarowania przestrzennego został sporządzony przy zachowaniu jawności i przejrzystości procedur planistycznych;
- niniejszy projekt miejscowego planu zagospodarowania przestrzennego, uwzględnia potrzebę zapewnienia odpowiedniej ilości i jakości wody, do celów zaopatrzenia ludności.

Zgodnie z art. 1 ust. 3 ustawy o planowaniu i zagospodarowaniu przestrzennym przy sporządzaniu projektu miejscowego planu uwzględniony został interes publiczny oraz interesy prywatne, zmierzające do ochrony istniejącego stanu zagospodarowania, a także analizy ekonomiczne, środowiskowe i społeczne.

Zgodnie z art. 1 ust. 4 ustawy o planowaniu i zagospodarowaniu przestrzennym zaznaczyć należy, iż projekt zmiany miejscowego planu zagospodarowania przestrzennego uwzględnia wymogi dotyczące uwzględnienia wymagań ładu przestrzennego, efektywnego gospodarowania przestrzenią oraz walorów ekonomicznych przestrzeni w przypadku sytuowania nowej zabudowy w zakresie:

- 1) kształtowania struktur przestrzennych przy uwzględnieniu dążenia do minimalizowania transportochłonności układu przestrzennego, poprzez wprowadzenie ustaleń w zakresie przeznaczenia terenów z uwzględnieniem dostępności komunikacyjnej do dróg publicznych,

- 2) lokalizowania nowej zabudowy mieszkaniowej w sposób umożliwiający mieszkańcom maksymalne wykorzystanie publicznego transportu zbiorowego jako podstawowego środka transportu – poprzez wprowadzenie ustaleń w zakresie przeznaczenia terenów z uwzględnieniem przebiegu sieci transportu publicznego;
- 3) zapewniania rozwiązań przestrzennych, ułatwiających przemieszczanie się pieszych i rowerzystów – poprzez wprowadzenie ustaleń w zakresie przeznaczenia i zasad zagospodarowania terenów umożliwiających lokalizację parkingów naziemnych, dojeżdż, dojazdów i miejsc postojowych;,,
- 4) dążenia do planowania i lokalizowania nowej zabudowy na obszarach o w pełni wykształconej zwartej strukturze funkcjonalno-przestrzennej, w granicach jednostki osadniczej w rozumieniu art. 2 pkt 1 ustawy z dnia 29 sierpnia 2003 r. o urzędowych nazwach miejscowości i obiektów fizjograficznych, w szczególności poprzez uzupełnianie istniejącej zabudowy oraz na terenach położonych na obszarach innych niż wymienione wyżej, wyłącznie w sytuacji braku dostatecznej ilości terenów przeznaczonych pod dany rodzaj zabudowy położonych na obszarach, o których mowa wyżej – poprzez wprowadzenie ustaleń w zakresie przeznaczenia terenów na obszarze położonym w sąsiedztwie terenów zainwestowanych, posiadających dostęp do dróg publicznych i sieci infrastruktury technicznej.

Projekt miejscowego planu zagospodarowania przestrzennego sporządzony został zgodnie z wynikami analizy aktualności Studium uwarunkowań i kierunków zagospodarowania przestrzennego gminy Tarnowo Podgórne i miejscowych planów zagospodarowania przestrzennego, uchwalonej uchwałą Nr XLII/661/2017 Rady Gminy Tarnowo Podgórne z dnia 04 kwietnia 2017 r., o której mowa w art. 32 ust. 1 ustawy o planowaniu i zagospodarowaniu przestrzennym.

W projekcie zmiany planu miejscowego uwzględniono zasady uniwersalnego projektowania poprzez ustalenie przeznaczenia oraz wprowadzenie parametrów i wskaźników kształtowania zabudowy oraz zagospodarowania terenu, biorąc pod uwagę konieczność uwzględnienia przepisów odrębnych na etapie projektowania i realizacji wszelkich obiektów budowlanych w granicach obszaru objętego planem.

Zgodnie z prognozą skutków finansowych, sporządzoną na podstawie art. 17 pkt 5 ustawy o planowaniu i zagospodarowaniu przestrzennym, w związku z przeznaczeniem obszaru pod teren zabudowy mieszkaniowej jednorodzinnej wolnostojącej, teren usług edukacji i teren usług zdrowia i pomocy społecznej wystąpi wzrost przychodów gminy z tytułu podatku od nieruchomości.

Na podstawie art. 17 pkt 6 lit. a ustawy o planowaniu i zagospodarowaniu przestrzennym Wójt Gminy Tarnowo Podgórne uzyskał opinie do przedstawionych w projekcie miejscowego planu rozwiązań, od właściwych organów/instytucji.

Na podstawie art. 17 pkt 6 lit. b ustawy o planowaniu i zagospodarowaniu przestrzennym, Wójt Gminy Tarnowo Podgórne uzgodnił projekt miejscowego planu z właściwymi organami/instytucjami.

Wyłożenie do publicznego wglądu projektu miejscowego planu wraz z prognozą oddziaływania na środowisko – nastąpiło w dniach od 23 października 2023 r. do 20 listopada 2023 r. Ogłoszenie o wyłożeniu do publicznego wglądu ww. projektu miejscowego planu, ukazało się w gazecie „Sąsiadka” w dniu 13 października 2023 r. oraz na stronie internetowej Urzędu BIP Tarnowo Podgórne, a obwieszczenie zostało wywieszone na tablicy Urzędu Gminy Tarnowo Podgórne w dniach od 13 października 2023 r. do 05 grudnia 2023 r.

W ustawowym terminie, tj. 14 dni po wyłożeniu do publicznego, wpłynęła 1 uwaga do projektu miejscowego planu zagospodarowania przestrzennego oraz prognozy oddziaływania na środowisko, którą uwzględniono.

Wobec dopełnienia procedury przewidzianej ustawą z dnia 27 marca 2003 r. o planowaniu i zagospodarowaniu przestrzennym projekt zmiany miejscowych planów zagospodarowania przestrzennego w Przeźmierowie w rejonie ulic Rynkowej, Wiśniowej i Wysogotowskiej - część A przedłożono Radzie Gminy Tarnowo Podgórne.

Przedmiotowy projekt zmiany miejscowego planu zagospodarowania przestrzennego ma na celu zagospodarowanie terenów zgodnie z wyznaczonym kierunkiem zagospodarowania w obowiązującym Studium uwarunkowań i kierunków zagospodarowania przestrzennego gminy Tarnowo Podgórne zatwierdzonym uchwałą Rady Gminy Tarnowo Podgórne Nr L/852/2022 Rady Gminy Tarnowo Podgórne z dnia 29 marca 2022 r.

W związku z powyższym przyjęcie uchwały jest uzasadnione.