


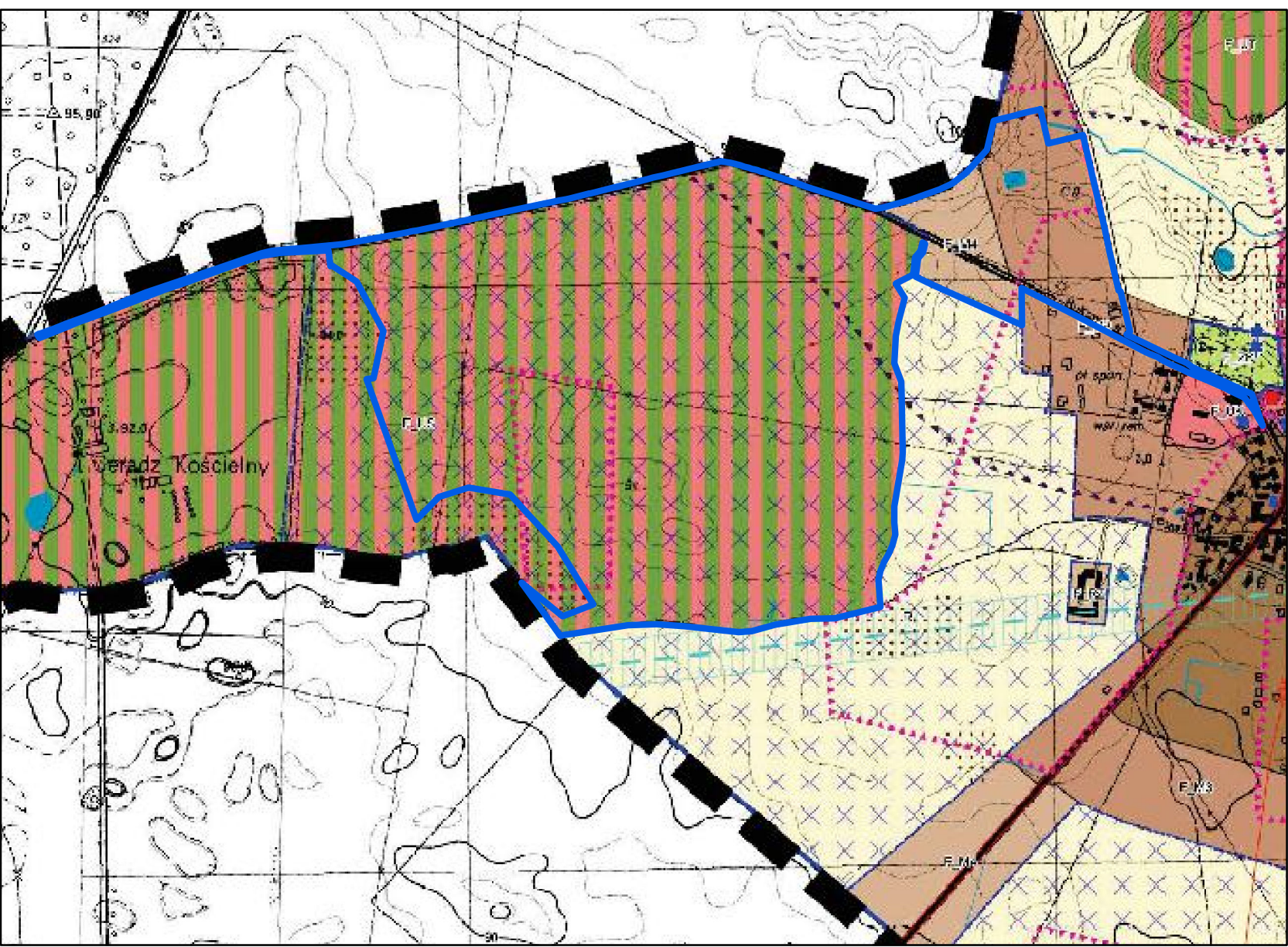
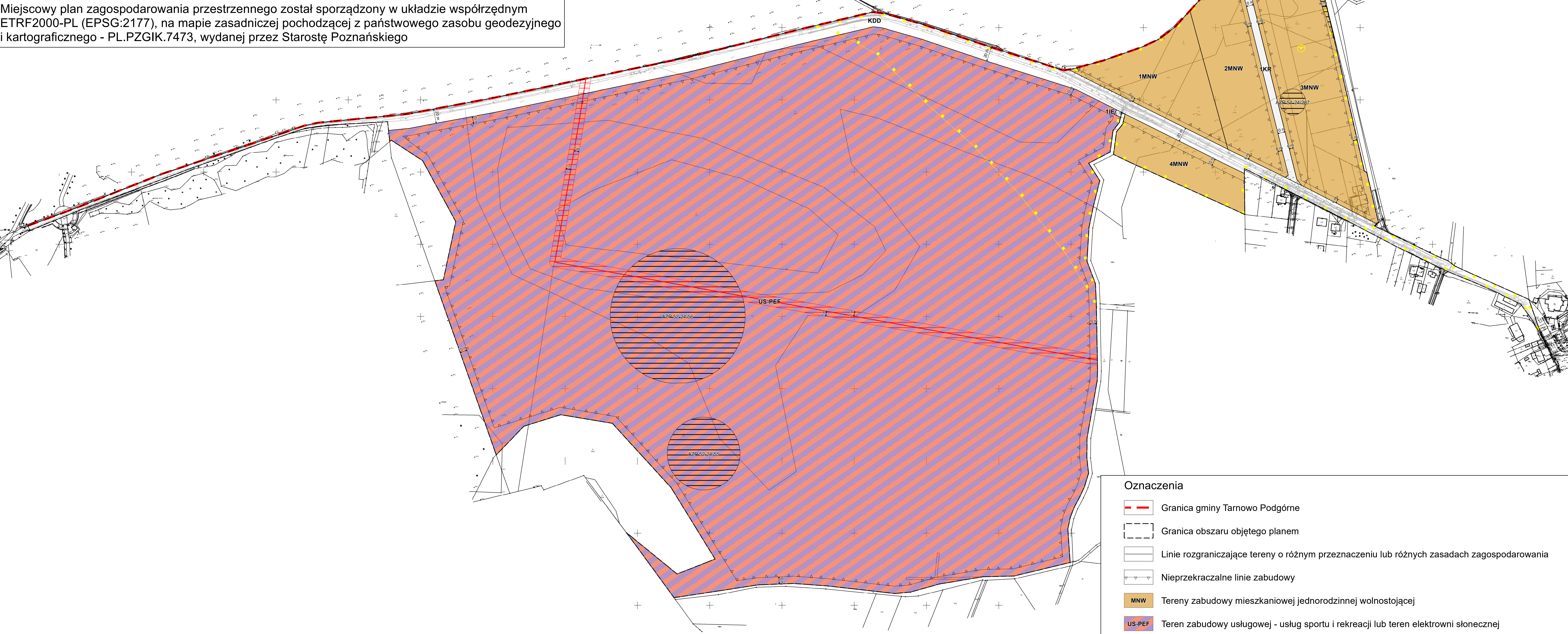
Zmiana miejscowych planów zagospodarowania przestrzennego dlaobszarów w Ceradzu Kościelnym

Skala 1 : 2 000



Załącznik Nr 1A do Uchwały Nr .../.../2023 Rady Gminy Tarnowo Podgórne z dnia 2023 r.
Dz. Urzęd. Woj. Wielkopolskiego Poz. z dnia 2023 r.

Miejscowy plan zagospodarowania przestrzennego został sporządzony w układzie współrzędnym ETRF2000-PL (EPSG:2177), na mapie zasadniczej pochodzącej z państwowego zasobu geodezyjnego i kartograficznego - PL.PZGIK.7473, wydanej przez Starostę Poznańskiego



Wypis i wyrys ze Studium uwarunkowań i kierunków
zagospodarowania przestrzennego gminy Tarnowo Podgórne
Skala 1 : 10 000

- M3 Tereny zabudowy mieszkaniowo-usługowej
- M4 Tereny zabudowy mieszkaniowo-usługowej
- US Tereny usług sportu i rekreacji
- ▲▲▲▲ Zespół stanowisk archeologicznych
- Linia radiowa dalekiego zasięgu SLR Piątkowo - SLR Bolewice
- ||| Pas ochronny dla linii radiowej
- ▲▲ Udokumentowane złoża kopalin - gazy ziemne
- ×× Obszary potencjalnej lokalizacji urządzeń do wytwarzania energii z odnawialnych źródeł energii o mocy przekraczającej 100kW wraz ze strefami ochronnymi z wyłączeniem elektrowni wiatrowych
- Granica obszaru objętego planem

Oznaczenia

- Granica gminy Tarnowo Podgórne
- Granica obszaru objętego planem
- Linie rozgraniczające tereny o różnym przeznaczeniu lub różnych zasadach zagospodarowania
- Nieprzekraczalne linie zabudowy
- MNW Tereny zabudowy mieszkaniowej jednorodzinnej wolnostojącej
- US-PEF Teren zabudowy usługowej - usług sportu i rekreacji lub teren elektrowni słonecznej
- KDD Teren komunikacji drogowej publicznej - teren drogi dojazdowej
- KR Tereny komunikacji drogowej wewnętrznej
- IE Tereny infrastruktury technicznej - elektroenergetyki
- Strefa oddziaływania OZE powyżej 500 kW
- Obszar zewidencjonowanego złoża gazu ziemnego
- Stanowiska archeologiczne
- Zlikwidowany odwiert gazu ziemnego Jankowice - 4 wraz z jego strefą ochronną
- Napowietrzna linia elektroenergetyczna SN wraz ze strefą jej oddziaływania
- 4 m Linie wymiarowe

Obszar objęty planem położony jest w granicach udokumentowanego złoża wód termalnych "Tarnowo Podgórne GT-1", terenu górniczego "Tarnowo Podgórne GT-1" oraz strefy ograniczonej wysokości zabudowy w związku z lokalizacją lotniczych urządzeń naziemnych oraz ich stref ochronnych