

**UCHWAŁA NR LXX/1176/2023
RADY GMINY TARNOWO PODGÓRNE**

z dnia 27 czerwca 2023 r.

w sprawie uchwalenia Planu Rozwoju Lokalnego Gminy Tarnowo Podgórne na lata 2023- 2028

Na podstawie: art. 18 ust. 2 pkt 6 ustawy z dnia 8 marca 1990 r. o samorządzie gminnym (Dz. U. z 2023 r. poz. 40) Rada Gminy Tarnowo Podgórne, uchwala co następuje:

§ 1. Uchwala się Plan Rozwoju Lokalnego Gminy Tarnowo Podgórne stanowiący załącznik będący integralną częścią niniejszej uchwały.

§ 2. Traci moc Uchwała nr XVII/225/2015 Rady Gminy Tarnowo Podgórne z dnia 20 października 2015 roku w sprawie uchwalenia Planu Rozwoju Lokalnego Gminy Tarnowo Podgórne na lata 2016-2020.

§ 3. Wykonanie uchwały powierza się Wójtowi.

§ 4. Uchwała wchodzi w życie z dniem podjęcia.

Wiceprzewodniczący Rady
Gminy Tarnowo Podgórne

Wojciech Janczewski



Gmina Tarnowo Podgórne

PLAN ROZWOJU LOKALNEGO 2023-2028



Tarnowo Podgórne, czerwiec 2023 r.

1. OBSZAR I CZAS REALIZACJI PLANU ROZWOJU LOKALNEGO

Plan Rozwoju Lokalnego opracowany został dla Gminy Tarnowo Podgórne. Plan przygotowano dla perspektywy czasowej 2023-2028.

2. PROJEKT ORGANIZACJI NOWELIZACJI PLANU ROZWOJU LOKALNEGO 2023-2028

W roku 2022 rozpoczęto pracę nad tworzeniem Planu Rozwoju Lokalnego na lata 2023-2028. 9 maja 2022 r. wójt Gminy Tarnowo Podgórne wydał Zarządzenie nr 109/2022 w sprawie ustalenia harmonogramu prac związanych z opracowaniem Planu Rozwoju Lokalnego Gminy Tarnowo Podgórne na lata 2023-2028.

Do 30 czerwca 2022 r. mieszkańcy mogli zgłaszać swoje propozycje inwestycji na najbliższe lata w poszczególnych miejscowościach. Zgłoszenia przyjmowano internetowo, poprzez formularz na stronie internetowej Gminy www.tarnowo-podgorne.pl, jak i w postaci papierowej, którą można było dostarczyć sołtysowi lub bezpośrednio do Urzędu Gminy w Tarnowie Podgórny lub w Filii Urzędu w Przeźmierowie. Na podstawie zgłoszonych propozycji opracowane zostały w poszczególnych miejscowościach listy inwestycji. Niezależnie powstał katalog inwestycji ogólnogminnych.

Łącznie zgłoszono do Planu 192 inwestycje w poszczególnych miejscowościach o sumarycznej szacunkowej wartości **516 950 000 zł** zgodnie z poniższym zestawieniem:

- **Baranowo** – 8 inwestycji za kwotę 31 740 000 zł,
- **Batorowo** – 5 inwestycji za kwotę 2 480 000 zł,
- **Ceradz Kościelny** – 11 inwestycji za kwotę 17 560 000 zł,
- **Chyby** – 4 inwestycje za kwotę 4 600 000 zł,
- **Góra** – 7 inwestycji za kwotę 12 960 000 zł,
- **Jankowice** – 5 inwestycji za kwotę 12 650 000 zł,
- **Kokoszczyń** – 3 inwestycje za kwotę 5 630 000 zł,
- **Lusowo** – 16 inwestycji za kwotę 30 290 000 zł,
- **Lusówko** – 31 inwestycji za kwotę 113 470 000 zł,
- **Przeźmierowo** – 22 inwestycje za kwotę 89 480 000 zł,
- **Rumianek** – 6 inwestycji za kwotę 12 350 000 zł,
- **Sady** – 9 inwestycji za kwotę 16 230 000 zł,
- **Sierosław** – 10 inwestycji za kwotę 31 950 000 zł,
- **Swadzim** – 3 inwestycje za kwotę 3 230 000 zł,
- **Tarnowo Podgórne** – 17 inwestycji za kwotę 51 650 000 zł,
- **Wysogotowo** – 9 inwestycji za kwotę 11 480 000 zł.

Pod głosowanie mieszkańców poddano również 5 inwestycji o charakterze ogólnogminnym o łącznej wartości **69 200 000 zł**.

Na propozycje można było głosować następująco:

- elektroniczne, od 14 listopada godz. 0.00 do 17 listopada do godz. 24.00,
- pisemnie w lokalach w dniu 20 listopada 2022 r w godz. 8.00 – 20.00, wg miejsca zamieszkania:
 - Baranowo: Świetlica wiejska w Baranowie, ul. Spokojna 2b,
 - Batorowo: Świetlica wiejska w Batorowie, ul. Stefana Batorego 67,
 - Ceradz Kościelny: Świetlica wiejska w Ceradzu Kościelnym, Plac Harcerski 4,
 - Chyby: Świetlica wiejska w Chybach, ul. Szamotulska 22,
 - Góra: Świetlica wiejska w Górze, ul. Szkolna 3A,

- Jankowice: Świetlica wiejska w Jankowicach, ul. Wiśniowa 2a,
- Kokoszczyń: Świetlica wiejska w Kokoszczyźnie, ul. Dworcowa 6,
- Lusowo: Świetlica wiejska w Lusowie, ul. Ogrodowa 3b,
- Lusówko: Świetlica wiejska w Lusówku, ul. Zespołowa 1,
- Przeźmierowo: Szkoła Podstawowa w Przeźmierowie, ul. Kościelna 46/48 (hol nowego skrzydła),
- Rumianek: Świetlica wiejska w Rumianku, ul. Parkowa 6a,
- Sady: Świetlica wiejska w Sadach, ul. Poprzeczna 3,
- Sierosław: Świetlica wiejska w Sierosławiu, ul. Dworska 3,
- Swadzim: Świetlica wiejska w Swadzimiu, ul. Lipowa 11a,
- Tarnowo Podgórne, sala GKS Tarnovia, ul. 23 Października 34,
- Wysogotowo: Świetlica wiejska w Wysogotowie, ul. Wierzbowa 127,

Uprawnionymi do głosowania były osoby znajdujące się w aktualnym Rejestrze Wyborców.

Bez względu na sposób głosowania głosujący oddawał 1 głos na projekt ogólnogminny i 2 głosy na projekty lokalne. Osoby, które zagłosowały internetowo, nie mogły ponownie głosować tradycyjnie.

W głosowaniu udział wzięło 4282 mieszkańców, co stanowi 19,3% uprawnionych do głosowania. Z możliwości głosowania internetowego (14-17 listopada) skorzystało 3040 uprawnionych (13,7%), a w lokalach wyborczych (20 listopada) głos oddały 1242 osoby (5,6%).

Na podstawie wyników głosowania został opracowany niniejszy Plan Rozwoju Lokalnego, który w formie projektu uchwały zostaje przedłożony Radzie Gminy na sesji w dniu 27 czerwca 2023 r.

3. OCENA STANU ISTNIEJĄCEGO

3.1 Powierzchnia, położenie, podział administracyjny, demografia

Gmina Tarnowo Podgórne położona jest w powiecie poznańskim, w województwie wielkopolskim i obejmuje obszar 10 175 hektarów. Bezpośrednio graniczy z Poznaniem, Gminami Dopiewo, Rokietnica, Kaźmierz, Duszniki i Buk.

Gmina Tarnowo Podgórne dzieli się na 16 sołectw: Baranowo, Batorowo, Ceradz Kościelny, Chyby, Góra, Jankowice, Kokoszczyń, Lusowo, Lusówko, Przeźmierowo, Rumianek, Sady, Sierosław, Swadzim, Tarnowo Podgórne i Wysogotowo.



Liczba mieszkańców wg stanu na 31 grudnia 2022 r. przedstawia się następująco:

Sołectwo	Liczba mieszkańców	Kobiety	Mężczyźni
Baranowo	2832	1501	1331
Batorowo	460	235	225
Ceradz Kościelny	695	347	348
Chyby	1078	571	507

Góra	658	341	317
Jankowice	549	278	271
Kokoszczyń	227	116	111
Lusowo	2146	1143	1003
Lusówko	3176	1666	1510
Przeźmierowo	6433	3330	3103
Rumianek	481	256	225
Sady	1621	861	760
Sierosław	1296	645	651
Swadzim	422	215	207
Tarnowo Podgórne	6391	3312	3079
Wysogotowo	754	403	351
Ogółem Gmina	29 219	15 220	13 999

3.2 Gospodarka przestrzenna

Udział obowiązujących mpzp w powierzchni gminy – 70,6%

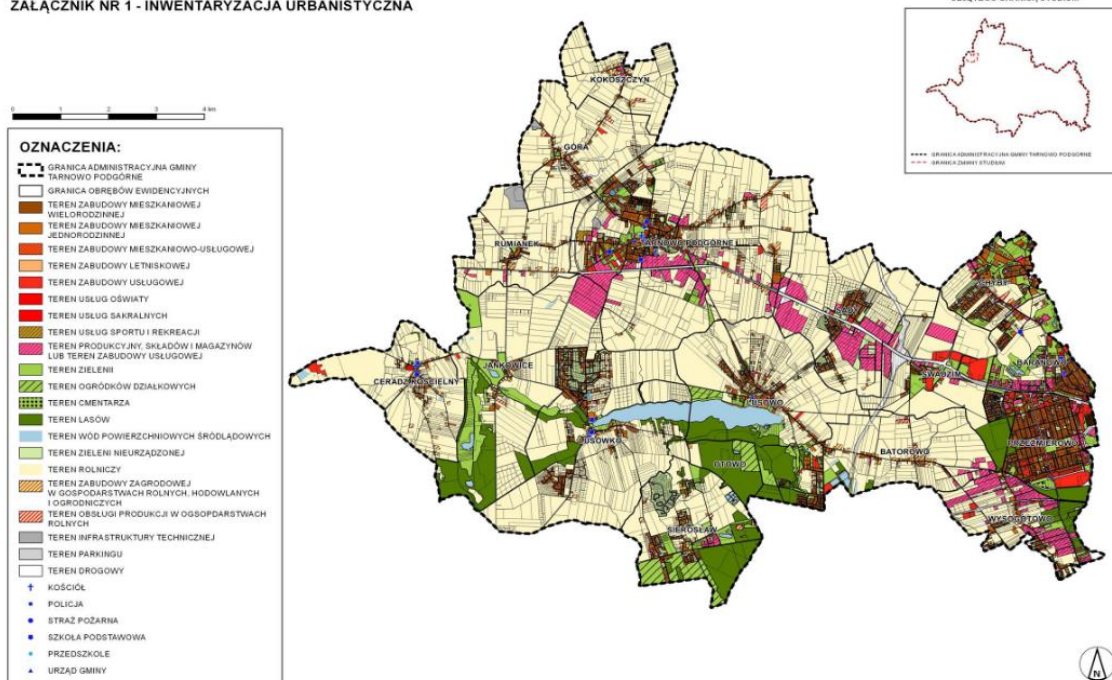
Liczba obowiązujących mpzp – 299

Liczba mpzp w opracowaniu – 33

Obowiązujące Studium Uwarunkowań i Kierunków Zagospodarowania Przestrzennego: UCHWAŁA NR L/852 /2022 RADY GMINY TARNOWO PODGÓRNE z dnia 29 marca 2022 r. w sprawie zmiany Studium uwarunkowań i kierunków zagospodarowania przestrzennego Gminy Tarnowo Podgórne.

ZMIANA STUDIUM UWARUNKOWAŃ I KIERUNKÓW ZAGOSPODAROWANIA PRZESTRZENNEGO GMINY TARNOWO PODGÓRNE

UWARUNKOWANIA ZAŁĄCZNIK NR 1 - INWENTARYZACJA URBANISTYCZNA



3.3 Organy władzy publicznej.

Zgodnie z ustawą o samorządzie gminnym organami władzy publicznej są Wójt oraz Rada Gminy.

Wójtem Gminy Tarnowo Podgórne VIII kadencji 2018-2023 jest Tadeusz Czajka.

Rada Gminy Tarnowo Podgórne VIII kadencji składa się z 21 radnych.

Przewodniczącą Rady Gminy jest Krystyna Semba.

3.4 Jednostki organizacyjne Gminy

- Urząd Gminy Tarnowo Podgórne,
- Ośrodek Pomocy Społecznej,
- Ośrodek Sportu i Rekreacji,
- Pałac Jankowice,
- Liceum Ogólnokształcące im. Powstańców Wielkopolskich w Tarnowie Podgórny,
- Zespół Szkół Technicznych Tarnowo Podgórne,
- Samorządowa Szkoła Muzyczna I Stopnia w Tarnowie Podgórny,
- Szkoła Podstawowa nr 1 im. Jana Pawła II w Tarnowie Podgórny,
- Szkoła Podstawowa nr 2 im. Integracji Europejskiej w Tarnowie Podgórny,
- Szkoła Podstawowa im. Polskich Noblistów w Baranowie,
- Szkoła Podstawowa im. gen. Józefa Dowbora Muśnickiego w Lusowie,
- Szkoła Podstawowa im. Kawalerów Orderu Uśmiechu w Lusówku,
- Szkoła Podstawowa im. Janusza Korczaka w Ceradzu Kościelnym,
- Szkoła Podstawowa im. Arkadego Fiedlera w Przeźmierowie,
- Przedszkole „Mali Odkrywczy” w Baranowie,
- Przedszkole na Zielonym Wzgórzu w Lusówku,
- Przedszkole „Misia Uszatka” w Lusowie,
- Przedszkole „Leśne Skrzaty” w Przeźmierowie,
- Przedszkole „Pod Wesołą Chmurką” w Tarnowie Podgórny.

3.5 Infrastruktura sportowa

Obiekty zarządzane przez OSiR

Baranowo ul. Wypoczynkowa 93a	- boisko zewnętrzne ze sztuczną trawą - boisko wielofunkcyjne z poliuretanu - szatnie zewnętrzne - hala sportowa: sala sportowa i siłownia, zaplecze socjalne i biurowe
Chyby – molo ul. Dolne Chyby	- plaża - pomost główny zakończony strefą wypoczynku - pomost boczny - pływająca platforma
Plaża w Lusowie	- dwa boiska do siatkówki plażowej - boisko wielofunkcyjne ze sztuczną trawą - zaplecze gastronomiczne - trybuny i punkt widokowy - siłownia zewnętrzna, miejsce do grillowania i przebieralnia - dwa pomosty główny i boczny

Przeźmierowo ul. Kościelna 46/48	<ul style="list-style-type: none"> - boisko zewnętrzne ze sztuczną trawą - boisko wielofunkcyjne z poliuretanu - kort tenisowy z poliuretanu - hala sportowa: duża sala sportowa i trzy małe, siłownia
Przeźmierowo ul. Ogrodowa 20	- kompleks boisk Orlik 2012: boisko ze sztuczną trawą, boisko z poliuretanu, skate park, szatnie zewnętrzne
Tarnowo Podgórne ul. Nowa 15	<ul style="list-style-type: none"> - boisko zewnętrzne ze sztuczną trawą - dwa boiska zewnętrzne: wielofunkcyjne oraz do koszykówki z poliuretanu - dwa zewnętrzne korty tenisowe ze sztuczną trawą - hala sportowa: duża sala sportowa, sala fitness, siłownia, sauna, pokoje gościnne - szatnie zewnętrzne
Tarnowo Podgórne ul. Nowa 60	<ul style="list-style-type: none"> - hala sportowa: duża sala, sala do sportów walki, sala fitness, - dwa boiska zewnętrzne ze sztuczną trawą i z nawierzchnią poliuretanową, trzypasowa poliuretanowa bieżnia zakończona zeskokiem do skoku w dal
Tarnowo Podgórne ul. 23 Października 34 GKS Tarnovia	<ul style="list-style-type: none"> - boisko piłkarskie z naturalną nawierzchnią trawiastą oraz boisko treningowe i trybuny - budynek klubowy: sale, szatnie i zaplecze socjalne
Tarnowo Podgórne ul. Zachodnia 3 - Strzelnica	- budynek strzelnicy sportowej: sześć stanowisk strzeleckich o dystansach 10, 15, 25, 50 i 100 m, sala oraz zaplecze socjalne

Obiekt Tarnowskich Term

Urządzenie	Aktywność
Basen rekreacyjny	<p>Pływanie rekreacyjne</p> <p>Aqua fitness</p> <p>Pływanie dla starszych</p> <p>Pływanie rodzinne</p>
Basen do nauki pływania	<p>Pływanie rekreacyjne</p> <p>Pływanie dzieci z rodzicami</p> <p>Zajęcia szkolne</p> <p>Nauka pływania</p> <p>Aquaerobik</p> <p>Aqua kids</p> <p>Pływanie dla kobiet w ciąży</p> <p>Pływanie dla osób starszych</p>
Basen sportowy	<p>Pływanie rekreacyjne</p> <p>Pływanie wzdłuż torów</p> <p>Pływanie szkolne</p> <p>Nauka pływania</p> <p>Aquajogging</p> <p>Pływanie wytrzymałościowe</p>
Saunarium	Seanse saunowe, eventy
Klub Fitness	Treningi personalne pod okiem trenera; treningi personalne, treningi EMS, samodzielny trening na poszczególnych strefach: kardio, maszyn siłowych oraz strefy wolnych ciężarów.

3.6 Infrastruktura oświatowa

Zestawienie placówek, liczby uczniów oraz etatów

LP.	NAZWA PLACÓWKI	LICZBA UCZNIÓW	NAUCZYCIELE ETATY	OBSŁUGA ETATY
Przedszkola publiczne prowadzone przez Gminę (wrzesień 2022)				
1.	Przedszkole „Pod Wesołą Chmurką” w Tarnowie Podgórny	198	22,87	15,00
2.	Przedszkole „Leśne Skrzaty” w Przeźmierowie	182	28,19	15,60
3.	Przedszkole „Chatka Misia Uszatka” w Lusowie	49	5,37	8,00
4.	Przedszkole „Na Zielonym Wzgórzu” w Lusówku	124	13,94	11,00
5.	Przedszkole „Mali Odkrywczy” w Baranowie	119	12,04	11,00
	Razem:	672	82,41	60,60
Szkoły (z oddziałami przedszkolnymi) prowadzone przez Gminę				
1.	Szkoła Podstawowa nr 1 im. Jana Pawła II w Tarnowie Podgórny	732	72,02	18,00
2.	Szkoła Podstawowa nr 2 im. Integracji Europejskiej w Tarnowie Podgórny	359	42,00	12,00
3.	Szkoła Podstawowa im. Arkadego Fiedlera w Przeźmierowie	671	77,48	19,00
4.	Szkoła Podstawowa im. Janusza Korczaka w Ceradzu Kościelnym	240	32,21	4,75
5.	Szkoła Podstawowa im. Kawalerów Orderu Uśmiechu w Lusówku	589	61,22	13,00
6.	Szkoła Podstawowa im. gen. J. Dowbora Muśnickiego w Lusowie	733	83,39	16,55
7.	Szkoła Podstawowa im. Polskich Noblistów w Baranowie	354	41,95	12,00
	Szkoły podstawowe - razem:	3 678	410,27	95,30
8.	Samorządowa Szkoła Muzyczna I st. w Tarnowie Podgórny	146	20,29	1,00
9.	Liceum Ogólnokształcące im. Powstańców Wielkopolskich w Tarnowie Podgórny	279	28,57	5,5
10.	Zespół Szkół w Tarnowie Podgórny	354	33,95	9,00
	Razem:	779	82,81	15,5
	Razem placówki prowadzone przez Gminę:	5 129	575,49	171,40
Przedszkola publiczne prowadzone przez podmioty prywatne				
1.	Przedszkole „Chatka Kubusia Puchatka” w Lusowie	75	6,50	-
2.	Przedszkole „Chatka Kubusia Puchatka” w Tarnowie Podgórny	83	6,75	-
3.	Przedszkole „Chatka Kubusia Puchatka” w Przeźmierowie	66	4,75	-
4.	Przedszkole „Kaczuska” w Przeźmierowie	103	9,00	-
5.	Przedszkole „Bajkowy Świat” w Sadach	199	8,00	-

6.	Przedszkole „Czarodziejski Zamek” w Przeźmierowie	85	4,00	-
7.	Przedszkole „Bajkowa Akademia” w Lusówku	200	8,00	-
8.	Przedszkole „Kryjówka”	175	7,00	
9.	Przedszkole „Malowane Słonie”	83	4,00	-
	Razem:	1 069	58,00	-
Przedszkola niepubliczne				
1.	Przedszkole „Tajemniczy Ogród” w Przeźmierowie	27	-	-
2.	Przedszkole „Tenisówka” w Lusówku	136	-	-
3.	Przedszkole LALOLI w Wysogotowie	44	-	-
4.	Przedszkole „Pod Muchomorkiem” w Przeźmierowie	24	-	-
5.	Niepubliczny Punkt Przedszkolny Szkółka Małego Dziecka w Przeźmierowie	21	-	-
6.	Tęczowa Kraina Sportowego Smyka w Chybach	65		
7.	Przedszkole „Akademia Małego Olimpijczyka”	31	-	-
	Razem:	348	-	-
Szkoły publiczne prowadzone przez podmioty prywatne				
	Szkoła Podstawowa „Akademia Pitagorasa” w Baranowie	283	44	6
Szkoły niepubliczne				
	Prywatna Szkoła „Kuznia Talentów” w Lusówku	105	13,46	1,75

3.7 Infrastruktura kulturalna

- Pałac Jankowice wraz z zabytkowym parkiem,
- Gminny Ośrodek Kultury SEZAM w Tarnowie Podgórny,
- Centrum Kultury Przeźmierowo,
- Biblioteka Publiczna Gminy Tarnowo Podgórne,
 - Filia w Przeźmierowie,
 - Filia w Lusowie,
 - Filia w Baranowie,
- Muzeum Powstańców Wielkopolskich im. Generała Józefa Dowbora Muśnickiego w Lusowie.

3.8 Pozostała infrastruktura

Centra Integracji Obywatelskiej

- Centrum Integracji Obywatelskiej w Przeźmierowie,
- Centrum Demokracji i Integracji Obywatelskiej w Tarnowie Podgórny (w budowie).

Drogi

Długość dróg gminnych **103 km**

Długość dróg wewnętrznych **229 km**

Oświetlenie

Łącznie na terenie gminy jest **ok. 5 200 punktów świetlnych** różnych właścicieli: Gmina Tarnowo Podgórne, Enea Oświetlenie, GDDKiA.

Kanalizacja deszczowa

Długość kanalizacji deszczowej **51,70 km**

Zasób mieszkań komunalnych

W zasobie komunalnym Gmina na koniec 2022 r. posiada **125 mieszkań** komunalnych.

Dodatkowo w zasobie jest **18 lokali** z dojściem do własności administrowanych przez TP-KOM Sp. z o.o. przy ul. Zb. Romaszewskiego 49 i 51.

Parki

Na terenie Gminy znajdują się następujące parki:

- Zespół parkowo-pałacowy w Jankowicach,
- Park przy Dworku w Sierosławiu,
- Społeczny Park Tarnowo Podgórne,
- Park 700-lecia w Tarnowie Podgórny,
- Park im. J. Wojkiewicza w Tarnowie Podgórny,
- Termalny Park Zdrowia z tężniami solankowymi w Tarnowie Podgórny (w realizacji),
- Park im. St. Kanikowskiego w Przeźmierowie,
- Park ul. Olszynowa w Przeźmierowie.

Rekreacja

W zasobie Gminy znajdują się:

- 35 placów zabaw (pozostałe place zabaw w zarządzie szkół i OSiR),
- 2 skate parki (w Przeźmierowie i Tarnowie Podgórny),
- 16 siłowni zewnętrznych,
- 1 park linowy (w Parku Jankowice),
- 10 boisk sportowych (pozostałe boiska są w zarządzie OSiR lub szkół),
- 3 wybiegi dla psów (w Tarnowie Podgórny, Przeźmierowie i Baranowie),
- molo w Chybach nad Jeziorem Kierskim.

4. Stan finansów Gminy

Szczegółowy opis stanu finansów Gminy został ujęty w Sprawozdaniu rocznym z wykonania budżetu Gminy Tarnowo Podgórne za rok 2022. Poniżej ujęte zostały podstawowe dane dotyczące posiadanego mienia, wykonania dochodów w tym wykonania podatków lokalnych, wykonania wydatków oraz o stanie zadłużenia.

Informacja o stanie mienia

Opis mienia wg grup rodzajowych (grunty)	Łączna liczba (ha)	Wartość ewidencyjna (zł)	WARTOŚĆ GRUNTÓW oddanych w użytkowanie wieczyste (zł)
Grunty komunalne ogółem	732,7126	134 679 309,34	42 518 820,80
Otrzymane w użytkowanie wieczyste	7,8771	490 387,82	0,00
1. Grunty rolne, w tym:	89,8553	3 333 512,94	0,00

1a. Otrzymane w użytkowanie wieczyste	4,4300	199 559,35	0,00
2. Drogi, w tym:	355,4919	63 301 336,86	0,00
2a. Otrzymane w użytkowanie wieczyste	2,9357	247 696,76	0,00
3. Lasy	19,3785	974 243,26	0,00
4. Tereny rekreacyjne, w tym:	159,2549	24 522 649,14	3 389 903,80
4a. Otrzymane w użytkowanie wieczyste	0,00	0,00	0,00
5. Działki budowlane	30,2082	13 593 613,79	897 151,00
6. Ter. zurbanizowane niezabudowane lub w trakcie zabudowy	38,4929	22 852 808,04	38 231 766,00
6a. Otrzymane w użytkowanie wieczyste	0,0154	23 065,09	
7. Cmentarze	0,1339	2 410,20	0,00
8. Inne, w tym:	39,8970	6 098 735,11	0,00
8a. Otrzymane w użytkowanie wieczyste	0,4960	20 066,62	0,00
8b. Otrzymane w użytkowanie wieczyste - tereny zabudowane zajęte pod oświatę KŚT 032 otrzymane w trwały zarząd	14,5357	5 411 581,29	0,00
8c. inne tereny niezabudowane zurbanizowane otrzymane w trwały zarząd	0,4567	129 676,64	0,00

Opis mienia wg grup rodzajowych (budynki)	Łączna liczba (szt.)	Wartość ewidencyjna (zł)
II. Obiekty komunalne (budynki) ogółem:	237	285 291 929,18
1. Budynki mieszkalne	26	13 103 726,92
2. Budynki niemieszkalne	31	38 006 067,64
3. Obiekty szkolne	7	111 280 147,11
4. Obiekty przedszkolne	5	24 349 664,09
5. Miejsko-gminne biblioteki	1	1 307 553,54
6. Ośrodki kultury i świetlice	17	29 770 119,51
7. Ośrodki sportu i rekreacji	7	31 827 863,98
8. Obiekty służby zdrowia	2	6 307 917,13
9. Obiekty zabytkowe	1	21 856 135,65
10. Inne	140	7 482 733,61

Opis mienia wg grup rodzajowych (budowle - sieci)	Łączna liczba (szt.)	Wartość ewidencyjna (zł)
Budowle – sieci	169	53 020 897,55
1. Sieć wodociągowa	26	965 964,89
2. Sieć sanitarna	11	8 298 095,64
3. Sieć deszczowa	132	43 756 837,02

Opis mienia wg grup rodzajowych (budowle - sieci)	Łączna liczba (szt.)	Wartość ewidencyjna (zł)
Inne obiekty budowlane	699	290 741 597,56

Opis mienia wg grup rodzajowych Pozostałe składniki mienia	Łączna liczba (szt.)	Wartość ewidencyjna (zł)
Kotły i maszyny energetyczne	17	1 989 301,08

Maszyny, urządzenia i aparaty ogół. zastos.	168	2 696 843,95
Specjalistyczne maszyny, urządzenia	16	296 877,56
Urządzenia techniczne	193	5 857 609,97
Środki transportowe	19	2 229 807,52
Narzędzia, przyrządy i inne	375	7 985 656,09
Programy i licencje	1854	3 527 200,12

Udziały w Spółkach 31.12.2022 r.	wkład pieniężny 53 535 125,04	aport rzeczowy: 73 148 874,96
---	-------------------------------	-------------------------------

Wykonanie dochodów w 2022 r.

Dział	Dochody	2022
010	Rolnictwo i łowiectwo	420 314,19
020	Leśnictwo	3 516,40
050	Rybołówstwo i rybactwo	6 460,00
400	Wytwarzanie i zaopatrywanie w energię elektryczną, gaz i wodę	1 313 204,42
600	Transport i łączność	872 097,38
700	Gospodarka mieszkaniowa	4 028 303,13
710	Działalność usługowa	-
750	Administracja publiczna	1 575 717,36
751	Urzędy naczelných organów władzy państwowej, kontroli i ochrony prawa oraz sądownictwa	5 314,62
754	Bezpieczeństwo publiczne i ochrona przeciwpożarowa	104 655,79
756	Dochody od osób prawnych, od osób fizycznych i od innych jednostek nieposiadających osobowości prawnej oraz wydatki związane z ich poborem	192 020 734,16
758	Różne rozliczenia	65 171 843,34
801	Oświata i wychowanie	33 475 531,23
851	Ochrona zdrowia	419 887,83
852	Pomoc społeczna	2 182 733,84
853	Pozostałe zadania w zakresie polityki społecznej	11 730 511,89
854	Edukacyjna opieka wychowawcza	187 752,62
855	Rodzina	24 824 268,39
900	Gospodarka komunalna i ochrona środowiska	9 371 697,08
921	Kultura i ochrona dziedzictwa narodowego	787 039,04
926	Kultura fizyczna	481 994,74
	Dochody ogółem	348 983 577,45

Wykonanie podatków lokalnych w 2022 r.

	2022
Osoby prawne	60 994 133,55
1.1 Podatek od nieruchomości	57 478 162,50
1.2 Podatek rolny	68 514,03
1.3 Podatek leśny	23 635,00

1.4 Podatek od posiadania środków transportu	3 423 822,02
2 Osoby fizyczne	23 826 477,52
2.1 Podatek od nieruchomości	13 712 808,59
2.2 Podatek rolny	546 524,03
2.3 Podatek leśny	2716,42
2.4 Podatek od posiadania środków transportu	419 747,75
2.5 Odpady komunalne (90002)	9 144 680,73
Dochody z wybranych podatków lokalnych ogółem	84 820 611,07

	2022
Dochody z tytułu PIT	81 649 237,25
Dochody z tytułu CIT	20 471 712,00

Wykonanie wydatków w 2022 r.

Dział	Wydatki	2022
010	Rolnictwo i łowiectwo	904 033,39
050	Rybołówstwo i rybactwo	5 230,00
400	Wytwarzanie i zaopatrywanie w energię elektryczną, gaz i wodę	503 290,15
600	Transport i łączność	49 840 491,01
700	Gospodarka mieszkaniowa	4 646 130,98
710	Działalność usługowa	307 710,14
750	Administracja publiczna	22 944 738,67
751	Urzędy naczelnych organów władzy państwowej, kontroli i ochrony prawa oraz sądownictwa	5 314,62
754	Bezpieczeństwo publiczne i ochrona przeciwpożarowa	2 691 638,86
757	Obsługa długu publicznego	3 896 659,45
758	Różne rozliczenia	19 445 080,27
801	Oświata i wychowanie	111 253 347,32
851	Ochrona zdrowia	2 091 837,46
852	Pomoc społeczna	7 670 837,93
853	Pozostałe zadania w zakresie polityki społecznej	12 130 564,32
854	Edukacyjna opieka wychowawcza	1 158 728,15
855	Rodzina	28 728 404,19
900	Gospodarka komunalna i ochrona środowiska	18 099 757,93
921	Kultura i ochrona dziedzictwa narodowego	18 030 904,97
926	Kultura fizyczna	18 583 508,10
	Wydatki ogółem	322 938 207,91

Stan zadłużenia

Rodzaj zadłużenia	Wobec kogo	Kwota zadłużenia
Kredyt inwestycyjny	BGK	55 998 765,60

5. Ocena realizacji Planu Rozwoju Lokalnego 2016-2020

Poniżej przedstawiamy zestawienie kluczowe projekty i zadania inwestycyjne przewidziane do realizacji w latach 2016-2020.

Projekty i inwestycje podzielono na grupy: inwestycje o charakterze ogólnogminnym oraz lokalne – w podziale na poszczególne miejscowości.

Kolorem **czarnym** przedstawiona jest wartość zadania przewidziana w ramach PRL.

Kolorem **czzerwonym** przedstawiona jest zaktualizowana wartość zadania oraz stan zaawansowania.

Lp.	Wyszczególnienie	Termin realizacji	Łączna wartość w zł	2016	2017	2018	2019	2020	Wartość w zł w latach 2016-2020	Uwagi
									Poniesione wydatki	
INWESTYCJE PONADLOKALNE										
1	Rewitalizacja Zespołu Pałacowo-Parkowego w Jankowicach dla potrzeb Samorządowej Szkoły Muzycznej zrealizowano	2015-2017	8.400.000	4.000.000	1.500.000				5.500.000 20.622.000,0 + 3.018.000 (oficyna)	2.900.000 zł w 2015 r., 2017 – wybudowanie pawilonu dla uzupełniających funkcji SSM
2	Schronisko dla zwierząt zrealizowano I etap	2015-2017	900.000	400.000	400.000	320.000			800.000 320.000	Wspólna inwestycja dla 9 gmin z lokalizacją w Gminie Oborniki
3	Dopłata do wymiany pieców węglowych w trakcie realizacji	2016-2018	1.000.000	200.000	300.000 255.000	500.000 180.000 + 522.000 fotowoltaika	220.000 + 216.000 fotowoltaika	315.000 zł	1.000.000 970.000 -piece 738.000-fotow.	W kolejnych latach dokonano dopłat do wymiany źródeł ogrzewania w wysokości 2021 rok 395.000 zł (piece) 13.000 zł (fotowoltaika) 2022 rok 108.000 zł (piece) 13.000 zł (fotowoltaika) Łącznie na program w latach 2016-2022 Gmina wydała 2.237.000 zł

4	Budowa dróg przy udziale finansowym mieszkańców lub przedsiębiorców w trakcie realizacji		2016-2020	5.000.000	1.000.000 1.350.000	1.000.000 1.020.000	1.000.000 550.000	1.000.000 550.000	1.000.000 200.000	5.000.000 3 670 000	<p>w dotychczasowych realizacjach lokalni przedsiębiorcy wnosili minimum 30% wartości inwestycji a mieszkańcy 20%</p> <p>w 2021- 2.100.000</p> <p>i w 2022 – 2.600.000</p> <p>łącznie w latach 2016-2022 – 8.370.000 zł</p> <p>w ramach programu zrealizowano m.in.:</p> <ul style="list-style-type: none"> - ul. Rolna – Sady, - ul. Szumin – Tarnowo Podgórne - ul. Zbożowa – Wysogotowo, - ul. Syrenki – Lusówku - zjazd z DK 92 przy Intermotelu - Baranowo - ul. Końcowa – Chyby, - ul. Laurowa – Wysogotowo, - ul. Za Motelem – Sady - sięgacz od ul. Szamotulskiej – Chyby, - droga serwisowa wzdłuż ul. Poznańskiej – Lusowo, - ul. Żytia – Wysogotowo
5	Środowiskowy Dom Samopomocy – Warsztaty Terapii Zajęciowej zrealizowano		2016-2017	3.000.000	1.000.000	2.000.000				3.000.000 5.521.000	na potrzeby Stowarzyszenia ROKTAR
6	Aport dla spółek gminnych zrealizowano										
	a	• Tarnowskie Termy	2016-2019	8.000.000	2.000.000 2.000.000	2.000.000 2.200.000	2.000.000 2.000.000	2.000.000 2.000.000	2.000.000 2.000.000	10.000.000 10.200.000	<p>wsparcie w spłacie kredytu inwestycyjnego</p> <p>w 2021- 2.000.000</p>

											i w 2022 – z uwagi na powierzenie realizacji zadania inwestycyjnego – tężni – 10.500.000 zł
	b	• TP-KOM	2016-2020	8.000.000	1.000.000 1.000.000	1.000.000 1.000.000	1.000.000 400.000	2.000.000 53.000	3.000.000	8.000.000 2.453.000	wsparcie inwestycji wod-kan i rozbudowy oczyszczalni
	c	• TPBUS	2016-2018	1.500.000	500.000 500.000	500.000 300.000	500.000 250.000			1.500.000 1.050.000	zakup gruntu i rozbudowa bazy
7		Budowa oświetlenia ulic w trakcie realizacji	2016-2020	1.500.000	300.000 300.000	300.000 300.000	300.000 300.000	300.000 300.000	300.000 300.000	1.500.000 1.500.000 + umowa na modernizację – 2.000.000	rozbudowa oświetlenia drogowego na terenie całej gminy Pożyczka z NFOŚ na modernizację z częściowym umorzeniem 2021 – 630.000 zł 2022 - 1.340.000 zł
8		Wypuk gruntu pod drogi i ścieżki rowerowe w trakcie realizacji	2016-2020	7.000.000	500.000 Drogi 840.000 Pozostałe – 380.000	1.000.000 Drogi – 3.485.000 Pozostałe – 5.100.000	1.500.000 Drogi – 1.750.000	2.000.000 Drogi – 1.115.000	2.000.000 900.000	7.000.000 13.570.00	Wykupy dróg i odszkodowania za decyzję ZRID: 2021 - 1.800.000 2022 – 1.900.000 inne – ośrodek Lusowo, teren pod Zespół Szkół Technicznych, budynek GSu z gruntem przy parku Wojkiewicza, 3 ha lasu w Sierosławiu, park 700-lecia, 1 ha łąk w Lusowie, teren pod LO w TP, teren pod zespół szkolno-rekreacyjny w Lusówku

9	Zakup pojazdu dla OSP zrealizowano	2016	500.000	500.000 307.000			125.000		500.000 432.000	+ kolejne samochody
10	Budowa i modernizacja mieszkań komunalnych w trakcie realizacji	2016-2020	4.050.000	50.000 250.000	500.000 800.000	500.000 700.000	1.500.000 215.000	1.500.000	4.050.000 1.965.000	<p>w latach 2017-2018 planuje się wykonanie termomodernizacji niektórych budynków komunalnych. Zakres będzie uzależniony od wielkości uzyskanego dofinansowania. W latach 2019-2020 przewiduje się budowę ok. 30 nowych mieszkań komunalnych.</p> <p>Zrealizowano 18 lokali mieszkalnym w ramach programu wynajmu z dojściem do własności (poprzez spółkę TP-KOM) - ok. 5.000.000 zł</p> <p>+ budowa mieszkań komunalnych w Sadach i Sierosławiu</p>

Lp.	Wyszczególnienie	Termin realizacji	Łączna wartość w zł	2016	2017	2018	2019	2020	Wartość w zł w latach 2016-2020	Uwagi
BARANOWO										
1	Budowa szkoły podstawowej	2016-2018	12.000.000	1.000.000	3.000.000	8.000.000			12.000.000	z uwagi na reformę oświaty nie realizujemy – dokumentacja niepełna: 147.400 zł
2	Budowa świetlicy wiejskiej wraz z modernizacją otoczenia zrealizowano	2016-2017	1.500.000	500.000	1.000.000	2.560.000			1.500.000 2.560.000	
3	ul. Letniskowa – budowa w trakcie realizacji	2016-2018	120.000		120.000				120.000	Realizacja w 2021-2023 - przekazana wykonawcy do realizacji, kwota z umowy + nadzór i inne 425.000 zł
4	ul. Wspólna – przebudowa zrealizowano	2016	1.400.000	1.400.000	1.800.000				1.400.000 1.800.000	łącznie z ul. Przemysława
5	Urządzenie terenów rekreacyjnych – osiedle Rubinowe zrealizowano	2016-2017	300.000	100.000	200.000				300.000 285.000	kontynuacja rozpoczętego projektu plac zabaw, siłownia zewnętrzna, urządzenie linowe, boisko trawiaste do piłki nożnej, górka saneczkowa
6	ul. Przemysława – przebudowa zrealizowano	2017	750.000		750.000				750.000	1.800.000 zł – łącznie z ul. Wspólną
7	ul. Za Miedzą – budowa zrealizowano	2017	250.000		250.000				250.000	zrealizowano w dwóch etapach w 2017 i 2023

										kwota łączna obu odcinków 350.000 zł
8	ul. Nowina – budowa zrealizowano	2017	180.000		180.000 125.000				180.000 125.000	nawierzchnia przepuszczalna
9	ul. Rzemieślnicza – przebudowa	2018-2019	1.100.000			100.000	1.000.000		1.100.000	od granicy z Poznaniem do granicy z Przeźmierowem
10	ul. Cicha – budowa	2019	400.000				400.000		400.000	nawierzchnia przepuszczalna
11	ul. Wypoczynkowa – przebudowa	2020	500.000					500.000	500.000	odcinek do ulicy Szamotulskiej wykonano dokumentację, i uzyskano decyzję ZRID
12	ul. Rolna – przebudowa	2020	400.000					400.000	400.000	od ul. Szamotulskiej do zjazdu

Lp.	Wyszczególnienie	Termin realizacji	Łączna wartość w zł	2016	2017	2018	2019	2020	Wartość w zł w latach 2016-2020	Uwagi
BATOROWO										
1	ul. Widok – nawierzchnia zrealizowano	2016	500.000	500.000	935.000				500.000 935.000	od ul. St. Batorego do ostatniej zabudowy w kierunku Swadzimia
2	ul. Widok – nawierzchnia zrealizowano	2017	100.000		100.000 145.000			2017	100.000 145.000	od ul. Stefana Batorego do końca zabudowy w kierunku granicy z Gminą Dopiewo (ok.100 mb)
3	Modernizacja boiska zrealizowano	2018	100.000			100.000 460.000			100.000 460.000	
4	ul. Nad Stawem – nowa nawierzchnia	2019	200.000				200.000		200.000	
5	ul. Batorowska – chodnik	2020	400.000					400.000	400.000	Ogłoszony przetarg, szacowana kwota ok 1.000.000 zł

Lp.	Wyszczególnienie	Termin realizacji	Łączna wartość w zł	2016	2017	2018	2019	2020	Wartość w zł w latach 2016-2020	Uwagi
CERADZ KOŚCIELNY										
1	ul. Za Ogrodami – chodnik zrealizowano	2016	150.000	150.000 70.000					150.000 70.000	
2	ul. Kalwowska – nawierzchnia zrealizowano	2016-2017	800.000	400.000 570.000	400.000				800.000 570.000	ok. 1.000 mb
3	ul. Więckowicka – chodnik zrealizowano	2017	250.000		250.000	230.000			250.000 230.000	do Stawisk
4	ul. Bociania – nawierzchnia zrealizowano	2017	280.000		280.000	485.000			280.000 485.000	nawierzchnia przepuszczalna – pieszo-jezdnia
5	Plac Stawiska – doposażenie rekreacyjne zrealizowano	2017	50.000		50.000 34.000				50.000 34.000	
6	ul. Kalwowska – chodnik zrealizowano	2018	220.000			220.000	140.000		220.000 125.000	do ul. Wspólnej
7	ul. Orła – nawierzchnia zrealizowano	2018	200.000			200.000			200.000	nawierzchnia przepuszczalna – pieszo-jezdnia zrealizowano w 2021 r. – 330.000 zł

Lp.	Wyszczególnienie	Termin realizacji	Łączna wartość w zł	2016	2017	2018	2019	2020	Wartość w zł w latach 2016-2020	Uwagi
CHYBY										
1	Budowa mola zrealizowano	2015-2016	800.000	500.000 1.090.000					500.000 1.090.000	2015 r. - 300.000 zł
2	ul. Lipowa zrealizowano	2016	300.000	300.000	310.000				300.000 310.000	wykonanie nawierzchni asfaltowej
3	ul. Kasztanowa – poszerzenie w realizacji	2017-2018	700.000		200.000	500.000			700.000	w realizacji (2022-2023) Kwota łącznie z ul. Platynową i przebudową skrzyżowania na Szamotulskiej - 14.295.114,76
4	Rozbudowa świetlicy wiejskiej	2018-2019	500.000			100.000	400.000		500.000	Zakupiono grunt pod świetlicę z otoczeniem: 1.100.000 zł Mamy PnB. Planowane rozpoczęcie budowy IV kw2023 Planowany koszt budowy – 3.000.000
5	Budowa ścieżki pieszo-rowerowej (rekreacyjnej)	2018-2019	1.000.000			100.000	900.000		1.000.000	brak tytułu do terenu
6	Urządzenie otoczenia świetlicy zrealizowano	2019	200.000			30.000	200.000		200.000 30.000	zielen, parking, siłownia
7	Budowa parkingu przy molo	2020	250.000					250.000	250.000	wykonano nawierzchnię z kruszywa

8	Budowa nawierzchni na ulicy Pomarańczowej	2020	300.000					300.000	300.000	nawierzchnia przepuszczalna trwa projektowanie – w ramach wspólnej inwestycji z mieszkańcami (80%-20%)
---	---	------	---------	--	--	--	--	---------	---------	---

Lp.	Wyszczególnienie	Termin realizacji	Łączna wartość w zł	2016	2017	2018	2019	2020	Wartość w zł w latach 2016-2020	Uwagi
GÓRA										
1	ul. Szkolna – modernizacja zrealizowano	2016-2017	450.000	150.000 265.000	300.000				450.000 265.000	nowa nawierzchnia i chodnik
2	Budowa ścieżki rowerowej do Tarnowa Podgórnego w trakcie realizacji	2017-2018	750.000		350.000	400.000 320.000 (etap w TP)	750.000 (etap od granicy z TP do centrum wsi)		750.000 1.070.000	przebudowa chodnika wzdłuż ul. Szamotulskiej i Krętej oraz budowa wzdłuż ul. Poznańskiej od strony Osiedla do granicy z gminą Kaźmierz – wykonana dokumentacja i uzyskano decyzję ZRID, zgłoszono przez Powiat do dofinansowania
3	Budowa dróg na osiedlu „Opałki” w trakcie realizacji	2018-2020	1.100.000			100.000	500.000	500.000	1.100.000	zakłada się kontynuację zadania w następnych latach 2022-2023 zrealizowano I etap – 2.293.664,46 zł uzyskano pnb na II etap

Lp.	Wyszczególnienie	Termin realizacji	Łączna wartość w zł	2016	2017	2018	2019	2020	Wartość w zł w latach 2016-2020	Uwagi
JANKOWICE										
1	Budowa ścieżki pieszo-rowerowej ul. Poznańska	2016	300.000	300.000	635.000				300.000 635.000	do ul. Admiralskiej
2	Urządzenie placu zabaw na ul. Leśnej zrealizowano	2016	30.000	30.000 42.000					30.000 42.000	
3	Budowa zastawki na rzece Samie zrealizowano	2016-2017	300.000	100.000	200.000	770.000			300.000 770.000	zostanie zaprojektowana w nowej lokalizacji
4	Budowa ścieżki pieszo – rowerowej ul. Poznańska	2017	700.000		700.000	2.070.000			700.000 2.070.000	od ul. Admiralskiej do ul. Przemysłowej
5	Rewitalizacja parku zrealizowane	2018-2019	900.000			600.000	300.000		900.000 1.038.000,0	rozbudowa alei spacerowych, montaż urządzeń rekreacyjnych, urządzenie otoczenia Pałacu
6	Kładka na rzece Samie w realizacji	2019	150.000				150.000		150.000	przejście dla pieszych 2022-2023 projekt

Lp.	Wyszczególnienie	Termin realizacji	łączna wartość w zł	2016	2017	2018	2019	2020	Wartość w zł w latach 2016-2020	Uwagi
KOKOSZCZYN										
1	Przebudowa świetlicy wiejskiej zrealizowano	2016-2017	700.000	250.000	450.000 900.000				700.000 900.000	2015 r. - projektowanie
2	Budowa ścieżki pieszo-rowerowej ul. Kręta – do Tarnowa Podgórnego w trakcie realizacji	2017-2018	900.000		400.000	500.000 150.000			900.000 150.000	zrealizowano odcinek w Tarnowie Podgórnym, uzyskany ZRID w obrębie Góry i Kokoszczyzna W 2022 wykonano odcinek od Kokoszczyzna do granicy z Górą - 2.222.642,90
3	Utwardzenie dróg polnych w trakcie realizacji	2017-2020	120.000		30.000	30.000	30.000	30.000	120.000	Zadanie wykonywane z bieżącego utrzymania
4	Dokończenie ul. Szerokiej i Krótkiej	2018	100.000			100.000			100.000	uzyskano pnb
5	Urządzenie otoczenia świetlicy zrealizowano	2018	100.000		60.000	100.000			100.000 60.000	ogrodzenie, urządzenia rekreacyjne, zieleń

Lp.	Wyszczególnienie	Termin realizacji	Łączna wartość w zł	2016	2017	2018	2019	2020	Wartość w zł w latach 2016-2020	Uwagi
LUSOWO										
1	Budowa ul. Jutrzenki – nawierzchnia zrealizowano	2016	1.100.000	600.000 310.000					600.000 310.000	2015 r. - 500.000 zł
2	Budowa ul. Zakrzewskiej – ścieżka pieszo- rowerowa, 1100 mb zrealizowano	2016	550.000	550.000	800.000				550.000 800.000	odcinek od ul. Nowej do ul. Przylesie
3	Rozbudowa szkoły podstawowej zrealizowano	2016-2018	6.000.000	200.000	2.000.000	3.800.000			6.000.000 11.340.000	trwa termomodernizacja starego budynku i sali gimnastycznej. Koszt 9.900.000 zł
4	Budowa chodnika – ul. Ogrodowa zrealizowano	2017	300.000		300.000	540.000			300.000 500.000	odcinek ok 900 mb
5	Budowa ścieżki pieszo-rowerowej – plaża – ul. Stroma, 1200 mb w trakcie realizacji	2017-2018	500.000		300.000	200.000			500.000	Trwa proces pozyskania gruntów pod ścieżkę od szkoły w stronę ul. Stromej. Część zrealizowano, a część jest w realizacji (2022-2023) - 1.155.000 zł
6	Budowa ul. Truflowa zrealizowano	2018	500.000			500.000	670.000		500.000	nawierzchnia przepuszczalna pieszo-jezdnia
7	Budowa ul. Przylesie zrealizowano	2018	350.000			350.000 310.000			350.000 310.000	odcinek ok. 300 mb - kontynuacja

8	Budowa ul. Kukułki zrealizowano	2019	400.000				400.000		400.000	w 2021 r - 870.000 zł
9	Budowa ul. Zielna zrealizowano	2019	400.000				400.000		400.000	W 2022 - 410.000 zł
10	Budowa ul. Polna w trakcie realizacji	2020	300.000					300.000	300.000	kontynuacja na długości zamieszkałej uzyskaliśmy PnB dla odcinka ul. Polnej, projektujemy wraz z połączeniem z ul. Wierzbową – złożony wniosek o ZRID
11	Budowa ul. Skowronka	2020	250.000					250.000	250.000	nawierzchnia przepuszczalna pieszo-jezdnia

Lp.	Wyszczególnienie	Termin realizacji	Łączna wartość w zł	2016	2017	2018	2019	2020	Wartość w zł w latach 2016-2020	Uwagi
LUSÓWKO										
1	Rewitalizacja Pałacu Plucińskich zrealizowano	2015-2016	2.000.000	1.600.000					1.600.000 4.373.000	2015 r.- 1.400.000 zł
2	Budowa ul. Przystaniowej zrealizowano	2016	500.000	500.000	840.000				500.000 840.000	z udziałem wkładu finansowego mieszkańców
3	Budowa ul. Morskiej zrealizowano	2017	850.000		850.000 2.400.000				850.000 2.400.000	jezdnia z ścieżką pieszo-rowerową
4	Urządzenie kompleksu rekreacyjnego przy Pałacu zrealizowano	2017	180.000		180.000				180.000 173.000	plac zabaw, siłownia, miniboisko
5.	Budowa ul. Leszczynowej zrealizowano	2018	250.000			250.000		630.000	250.000 630.000	pieszo-jezdnia
6	Budowa ścieżki pieszo-rowerowej do Sierosławia część zrealizowano, część w realizacji	2018	800.000			800.000			800.000	do granicy z Sierosławiem Przebudowa odcinka w zabudowie wraz z budową ronda - 6.057.635,29 zł
7	Modernizacja ul. Otowskiej zrealizowano	2018-2019	400.000			100.000 830.000	300.000		400.000 830.000	od ul. Sierosławskiej w kierunku Otowa, 500 mb

8	Budowa ulic na Osiedlu Morskim w trakcie realizacji	2019-2020	3.000.000				1.000.000	2.000.000	3.000.000	kontynuacja w następnych latach w przygotowaniu przetarg na wykonanie ul. Wioślarskiej (część), Rejsowej i Bursztynowej – szacunkowy koszt 7.500.000
9	Budowa ul. Cienistej	2020	350.000					350.000	350.000	

Lp.	Wyszczególnienie	Termin realizacji	łączna wartość w zł	2016	2017	2018	2019	2020	Wartość w zł w latach 2016-2020	Uwagi
PRZEŹMIEROWO										
1	ul. Leśna – przebudowa zrealizowano	2016	2.000.000	2.000.000	2.020.000				2.000.000 2.020.000	odcinek od ul. Rynkowej do ul. Wysogotowskiej
2	ul. Jagodowa – budowa zrealizowano	2016	250.000	250.000 185.000					250.000 185.000	pieszo-jezdnia
3	Budowa placu zabaw – Osiedle Ptasie zrealizowano	2016	80.000	80.000					80.000 123.800	w pobliżu ul. Przepiórczej
4	Rewitalizacja parku + parking zrealizowano	2016-2018	2.500.000	500.000	1.000.000	1.000.000			2.500.000 3.717.000	dot. parku im. St. Kanikowskiego
5	ul. Orzechowa – przebudowa zrealizowano	2016	500.000	500.000	580.000				500.000 580.000	plus parkingi w 2022 - 250.000 zł
6	ul. Wysogotowska – budowa zrealizowano	2017	3.000.000		3.000.000 2.400.000				3.000.000 2.400.000	od ul. Wiosny Ludów do ul. Poznańskiej
7	ul. Wrzosowa zrealizowano	2017	300.000		300.000	580.000			300.000 580.000	nowa nawierzchnia, jednostronny chodnik, wjazd
8	Stacja monitoringu powietrza	2017	600.000		600.000				600.000	Zakup urządzenia mobilnego - 77.000 zł

9	Budowa kortów tenisowych	2018	800.000			800.000			800.000	w partnerstwie z inwestorem prywatnym
10	ul. Dolina – dokończenie budowy zrealizowano	2018	600.000			600.000	990.000		600.000 990.000	od ul. Łanowej do ul. Leśnej, nowa nawierzchnia, jednostronny chodnik, wjazd
11	Budowa ścieżki rowerowej Przeźmierowo-Swadzim ul. Wschodnia/ Poznańska	2018	800.000			800.000			800.000	w projekcie uwzględnia się poszerzenie ulicy trwają negocjacje z GDDKiA dot. modernizacji jezdnii drogi serwisowej
12	ul. Olszynowa – przebudowa w trakcie realizacji	2018	2.000.000			2.000.000			2.000.000	od ul. Akacjowej do ul. Wysogotowskiej złożony wniosek o ZRID
13	Nowa nawierzchnia ul. Leśna zrealizowano	2018	500.000			500.000			500.000	od ul. Rynkowej do ul. Folwarcznej wykonano w 2022 - 1.838.344,05
14	Urządzenie kompleksu rekreacyjnego (Kościelna-Folwarczna-Graniczna)	2018-2020	300.000			50.000	100.000	150.000	300.000	dot. otoczenia przedszkola
15	ul. Sosnowa zrealizowano	2019	2.500.000				2.500.000		2.500.000	odcinek drogi od ul. Rynkowej do ul. Wysogotowskiej 2022-2023 zrealizowano odcinek od Rynkowej do Modrzewiowej 2.789.329,23 c.d. do realizacji wspólnie z ul. Olszynową

16	ul. Rzemieślnicza – przebudowa	2019	1.800.000				1.800.000		1.800.000	kontynuacja do granicy z Baranowem trwa projektowanie przebiega Rzemieślniczej do Bukowskiej (wzdłuż Toru Poznań)
17	ul. Zacisze – budowa zrealizowano	2019	300.000				300.000		300.000	pieszo-jezdnia w 2023 – koszt: 991.853,55
18	Modernizacja szkoły podstawowej zrealizowano rozbudowę	2019-2020	2.500.000				1.000.000	1.500.000	2.500.000	Zakończono w 2020 r. koszt. 17.610.194,04 zł Przygotowano dokumentację na termomodernizację pozostałej części
19	Ścieżka rekreacyjno-przyrodnicza w lasku przy ul. Akacyjowej	2019	500.000				500.000		500.000	w porozumieniu z Nadleśnictwem
20	Modernizacja ul. Modrzewiowej	2020	1.000.000					1.000.000	1.000.000	nakładka + ścieżka rowerowa z dojściem do cmentarza

Lp.	Wyszczególnienie	Termin realizacji	łączna wartość w zł	2016	2017	2018	2019	2020	Wartość w zł w latach 2016-2020	Uwagi
RUMIANEK										
1	Przebudowa kanału melioracyjnego Zrealizowano	2016-2017	800.000	400.000	400.000 835.000				800.000 835.000	
2	Przebudowa stawu Zrealizowano	2018	100.000			100.000 130.000	330.000		100.000 460.000	Przebudowano wloty i urządzenia na odpływie z częścią ogrodzenia, czyszczenie, kształtowanie skarp, ścieżka spacerowa
3	Chodnik łączący ulicę Szkolną z ul. Parkową zrealizowano	2017	50.000		50.000 43.000				50.000 43.000	
4	Utwardzenie ulicy Rumiankowej	2018-2019	150.000			50.000	100.000		150.000	odcinek 130 mb w opracowaniu dokumentacja przez GDDKiA

Lp.	Wyszczególnienie	Termin realizacji	łączna wartość w zł	2016	2017	2018	2019	2020	Wartość w zł w latach 2016-2020	Uwagi
SADY										
1	Plac zabaw zrealizowano	2016	50.000	50.000 51.000					50.000 51.000	przy ul. Lipowej
2	Budowa ulic (pieszo-jezdnie) ul. Limbowa, Jaworowa, Jałowcowa, Olchowa i Topolowa w trakcie realizacji	2016-2020	2.000.000	100.000	400.000	400.000 1.915.000	500.000	600.000	2.000.000 1.915.000	kolejność zostanie ustalona wg obciążenia ruchem i gęstością zabudowy zrealizowano 1 etap, i w 2023 część 2 etapu - 561.333,26
3	Urządzenie terenu rekreacyjnego przy świetlicy wiejskiej zrealizowano	2016-2017	150.000	50.000	100.000				150.000 684.000	
4	Budowa boiska do koszykówki ze sztuczną nawierzchnią zrealizowano	2017	300.000		300.000				300.000 Kwota do weryfikacji	modernizacja istniejącego boiska z nawierzchnią asfaltową
5	ul. Kobylnicka – budowa chodnika zrealizowano	2017	400.000		400.000	290.000			400.000 290.000	przedłużenie do ul. Azaliowej ok.260 mb
6	Nawierzchnia ul. Malwowej zrealizowano	2018	300.000			300.000	1.115.000		300.000 1.115.000	
7	Budowa boiska „Orlik”	2019-2020	1.200.000				200.000	1.000.000	1.200.000	na istniejącym boisku piłkarskim

Lp.	Wyszczególnienie	Termin realizacji	łączna wartość w zł	2016	2017	2018	2019	2020	Wartość w zł w latach 2016-2020	Uwagi
SIEROSŁAW										
1	ul. Pokrzywnicka – przebudowa zrealizowano	2016	350.000	350.000 425.000					350.000 425.000	do końca zabudowy dł. 250 mb
2	Budowa ul. Granitowej zrealizowano	2016	300.000	300.000 180.000					300.000 180.000	z udziałem finansowym mieszkańców
3	Budowa domu komunalnego zrealizowano	2016-2017	1.000.000	300.000	700.000	2.365.000			1.000.000 2.365.000	mieszkania komunalne dla obecnych mieszkańców Pałacu
4	Budowa ścieżki pieszo-rowerowej do Lusówka (ul. Prosta) zrealizowano trwa przygotowanie przebudowy na odcinku od ul. Bukowskiej do końca zwartej zabudowy	2018	800.000			800.000 135.000		2.500.000	800.000 2.635.000	odcinek do granicy Lusówka
5	Utwardzenie ul. Krętej zrealizowano	2018	500.000			500.000 700.000			500.000 700.000	
6	Rewitalizacja Pałacu zrealizowano	2018-2019	2.500.000			500.000	2.000.000		2.500.000	adaptacja Pałacu na cele publiczne m.in. świetlica, gabinety lekarskie, itp. W roku 2021 zrealizowano rewitalizację budynku wraz z otoczeniem (siłownia, boisko do koszykówki, badmintonu,

										siłownia zewnętrzna, park). Koszt 7.317.167,22 zł
7	Urządzenie kompleksu rekreacyjno-sportowego przy Pałacu zrealizowano	2019-2020	300.000				100.000	200.000	300.000	boisko, siłownia zewnętrzna, plac zabaw – realizacja łącznie z Pałacem

Lp.	Wyszczególnienie	Termin realizacji	Łączna wartość w zł	2016	2017	2018	2019	2020	Wartość w zł w latach 2016-2020	Uwagi
SWADZIM										
1	Przebudowa wjazdów na wiadukt	2015-2016	3.800.000	3.800.000					3.800.000	współudział w inwestycji prowadzonej przez inwestora zewnętrznego
2	Budowa ul. Ogrodowej zrealizowano	2016-2017	900.000	300.000	600.000	1.600.000			900.000 1.600.000	
3	Rozbudowa świetlicy wiejskiej zrealizowano	2018	150.000			150.000 310.000			150.000 310.000	

Lp.	Wyszczególnienie	Termin realizacji	Łączna wartość w zł	2016	2017	2018	2019	2020	Wartość w zł w latach 2016-2020	Uwagi
TARNOWO PODGÓRNE										
1	Przebudowa budynku Ośrodka Zdrowia z rewitalizacją parkingów zrealizowano	2015-2016	2.200.000	1.800.000	2.965.000				1.800.000 2.965.000	2015 r. - 400.000 zł
2	Budowa ulic na Osiedlu Graczykowym zrealizowano	2016	2.000.000	2.000.000 1.470.000					2.000.000 1.470.000	pieszo-jezdnia, z kanalizacją deszczową
3	Modernizacja boiska do koszykówki zrealizowano	2016	120.000	120.000	110.000				120.000 110.000	kompleks sportowy OSIR przy ul. Nowej
4.	ul. 27 Grudnia – budowa zrealizowano	2017	2.000.000		2.000.000	2.715.000			2.000.000 2.715.000	Kontynuacja do ul. Szkolnej
5	Szatnie przy kompleksie boisk OSIR ul. Nowa zrealizowano	2017	350.000		350.000	610.000			350.000 610.000	
6	Budowa kortów tenisowych zrealizowano	2017	800.000		800.000		900.000		800.000 900.000	w partnerstwie z inwestorem prywatnym
7	Budowa alei pieszo-rowerowej (Park 700-lecia – Tarnowskie Termy) zrealizowano	2017-2018	600.000		300.000	300.000			600.000	Zrealizowano w 2022 – koszt ok. 8.930.000 zł
8	Budowa wschodniej obwodnicy zrealizowano	2017-2018	3.000.000		1.500.000	1.500.000		7.200.000	3.000.000 7.200.000	połączenie ronda ul. Poznańska z ul. Rokietnicką u zbiegu z ul. Czereśniową

										trwa projektowanie kontynuacji do ul. Szkolnej
9	ul. Zbożowa – budowa zrealizowano	2018	500.000			500.000			500.000	pieszo-jezdnia zrealizowano w 2021 – koszt: 690.000 zł
10	ul. Rolna – budowa zrealizowano	2018-2020	4.000.000			700.000	1.300.000 540.000	2.000.000 1.725.000	4.000.000 2.265.000	I etap: do ul. Zbożowej – drugi wyjazd
11	ul. Wiśniowy Sad – budowa zrealizowano	2019	300.000				300.000		300.000	pieszo-jezdnia zrealizowano w 2022, koszt: 700.000 zł
12	Budowa boiska z sztuczną trawą	2019-2020	2.900.000				1.200.000	1.700.000	2.900.000 515.000,0	boisko piłkarskie 90x45 przy Szkole Podstawowej
13	Centrum Kultury	2019-2021	7.000.000				500.000	3.000.000	3.500.000	2021 r. – 3.500.000 zł
14	ul. Sasankowa – budowa (sięgacze)	2020	250.000					250.000	250.000	2 sięgacze najbardziej zabudowane W 2022 r. realizowano 1 sięgacz – 340.000 zł
15	Ścieżka pieszo-rowerowa od ul. 23 Października do ul. Nowej	2020	300.000					300.000	300.000	
16	ul. Ks. Józefa Bryzy w realizacji	2020	700.000					700.000	700.000	W trakcie projektowania, wspólnie z przebiegiem do ul. Romaszewskiego
17	ul. Przecznicza + Kręta	2020-2021	1.000.000					500.000	500.000	500.000 – 2021 r. modernizacja, nawierzchnia + kanalizacja deszczowa

Lp.	Wyszczególnienie	Termin realizacji	łączna wartość w zł	2016	2017	2018	2019	2020	Wartość w zł w latach 2016-2020	Uwagi
WYSOGOTOWO										
1	ul. Wierzbowa – przebudowa zrealizowano	2016	5.000.000	5.000.000 3.240.000					5.000.000 3.240.000	od ul. Długiej do ul. Skórzewskiej
2	ul. Stolarska + łąkowa – przebudowa zrealizowano	2017	250.000		250.000 290.000				250.000 290.000	pieszo-jezdnia
3	Urządzenie terenu rekreacyjnego przy świetlicy zrealizowano	2017	100.000		100.000	490.000			100.000 490.000	
4	ul. Wierzbowa – przebudowa – wjazdy zrealizowano	2017	150.000		150.000	200.000			150.000 200.000	droga powiatowa – od ul. Olszynowej do ul. Bukowskiej
5	ul. Pszenna – budowa zrealizowano	2018	600.000			600.000		2.370.000	600.000 2.370.000	pieszo-jezdnia, nawierzchnia przepuszczalna wykonano jezdnię z chodnikiem i deszczówką
6	ul. Długa – budowa	2019-2020	1.500.000				500.000	1.000.000	1.500.000	pomiędzy ul. Wierzbową a ul. Batorowską
7	ul. Zbożowa – budowa zrealizowano 1 etap	2020	400.000					400.000	400.000	Wykonano odcinek w rejonie ul. Wierzbowej – wspólnie z przedsiębiorcami
8	ul. Batorowska w trakcie realizacji	2020-2021	2.800.000					1.400.000	1.400.000	ul. Bukowskiej do granicy z Gminą Dopiewo; w przygotowaniu przetarg 1 etapu od Bukowskiej do

											<p>Pszennej – szacunkowy koszt ok. 5.000.000 zł</p> <p>II etap (do gr. z gm. Dopiewo) przewidziany na 2025 r – koszt ok. 5.000.000 zł</p>
--	--	--	--	--	--	--	--	--	--	--	---

Lp.	Wyszczególnienie	Termin realizacji	łączna wartość w zł	2016	2017	2018	2019	2020	Wartość w zł w latach 2016-2020	Uwagi
Inne										
1	Budowa zespołu szkół technicznych Tarnowo Podgórne zrealizowano		56.000.000						56.000.000	wartość bez zakupu nieruchomości (1.650.000 zł)
2	Budowa ul. Cichej w Tarnowie Podgórnym zrealizowano		500.000.			520.000			520.000	z poprzedniego PRL-u – chodnik + droga rowerowa, z przebudową jezdni
3	Zagospodarowanie terenu przy szkole w Lusówku (odprowadzenie wód opadowych + parkingi) zrealizowano		430.000			430.000			430.000	
4	Ul. Szkolna w Chybach + Dolne Chyby zrealizowano		365.000			1.015.000			1.015.000	z poprzedniego PRL-u 365.000 zł – chodnik Szkolna 650.000 zł – ul. Dolne Chyby + chodnik Szkolna
5	Ul. Za Motelem w Sadach zrealizowano		1.450.000		1.450.000				1.450.000	z poprzedniego PRL-u
6	Zakup autobusów niskoemisyjnych z rozbudową bazy autobusowej zrealizowano		4.000.000			4.000.000			4.000.000	zadanie z dofinansowaniem unijnym

7	Ul. Wierzbowa w Lusowie – droga rowerowa, droga serwisowa oraz udział w modernizacji ulicy zrealizowano		6.000.00			6.000.000			6.000.000	droga rowerowa z poprzedniego PRL-u
8	Ścieżka Lusówko – Jankowice zrealizowano		650.000		650.000				650.000	z poprzedniego PRL-u
9	Przebudowa drogi powiatowej w Jankowicach (rondo przy Pałacu)		1.645.000		1.645.000				1.645.000	
10	Ul. Morelowa i Wysogotowska – Przeźmierowo – przebudowa wyjazdów		240.000			130.000 i 110.000			240.000	z poprzedniego PRL-u
11	Budowa centrów przesiadkowych zrealizowano		3.000.000			2.300.000				zadanie z dofinansowaniem unijnym, zaangażowane 2.300.000 zł
12	Centrum Integracji Obywatelskiej w Przeźmierowie zrealizowano		8.500.000							zakończono w 2022 r. 8.500.000 zł
13	Centrum Demokracji i Integracji Obywatelskiej w Tarnowie Podgórny w realizacji		9.500.000							9.500.000 zł
14	Rozbudowa szkoły podstawowej w Ceradzu Kościelnym w realizacji		8.000.000							wartość po przetargu 8.000.000 zł
15	Budowa szkoły podstawowej w Lusówku w realizacji		55.000.000							wartość po przetargu 55.000.000 zł

16	Remont świetlicy w Batorowie zrealizowano		300.000							zadanie zakończone w 2023 r. 300.000 zł
17	Sala gimnastyczna przy SP Lusowo w realizacji		4.600.000							wartość po przetargu 4.600.000 zł
18	Sala gimnastyczna przy SP Kuźnia Talentów w Lusówku w realizacji		4.500.000							wartość po przetargu 4.500.000
19	Remont szatni OSIR w Przeźmierowie w realizacji		450.000							450.000 zł
20	Modernizacja boiska w Swadzimiu zrealizowano		200.000							200.000 zł
21	Teren rekreacyjny przy ul. Begonii w Lusówku w realizacji		1.000.000							przetarg w przygotowaniu - szacunkowy koszt 1.000.000 zł
22	Budowa windy w bud, Urzędu Gminy w realizacji		520.000							zadanie z dofinansowaniem, trwa procedura przetargowa
23	Teren rekreacyjny przy stawie w Rumianku w realizacji		500.000							trwa procedura przetargowa

6. Perspektywa finansów samorządowych

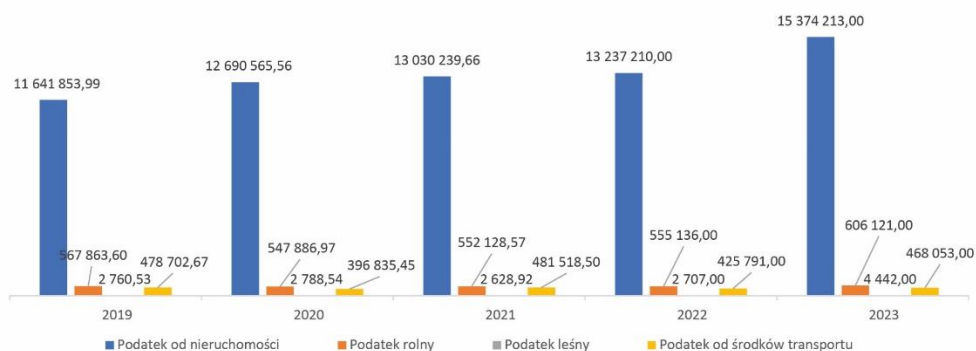
Dochody budżetu Gminy Tarnowo Podgórne

Analizując założenia budżetu Gminy na 2023 rok należy spojrzeć na finanse samorządowe w szerszej perspektywie i wykorzystać różne punkty widzenia, m.in. opracowania autorstwa Andrzej Porawskiego, Dyrektora Biura Związku Miast Polskich.

Fundamentem dochodów budżetowych Gminy Tarnowo Podgórne są opłaty i podatki lokalne, które w 100% przynależą samorządowi. Wysokość wpływów z tego źródła jest silnie uzależniona od naszej aktywności, m.in. od tworzenia warunków dla rozwijania lokalnej przedsiębiorczości. Największą część dochodów stanowią podatki od nieruchomości, a przede wszystkim podatki od gruntów i budynków przeznaczonych na działalność gospodarczą. W ostatnim roku zauważalny jest również wzrost podatku od środków transportu.

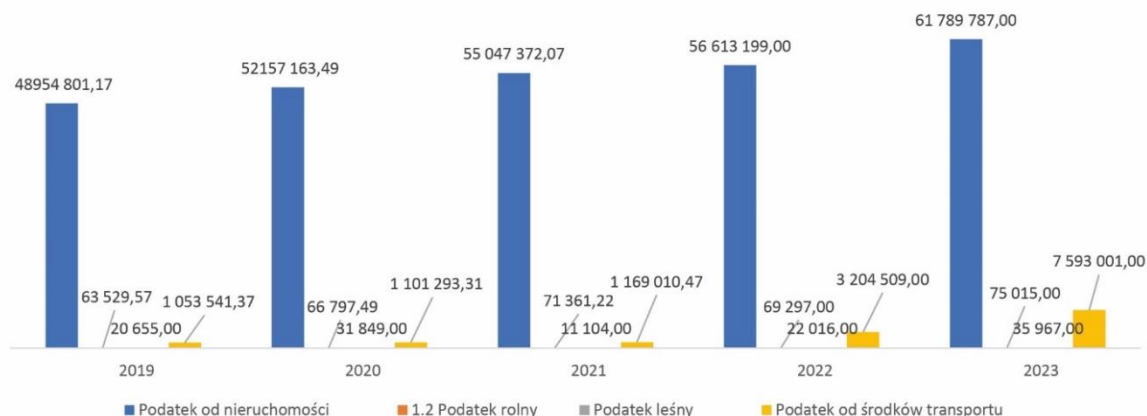
Strukturę podatków oraz ich zmiany na przestrzeni ostatnich lat przedstawiają poniższe wykresy:

Wykres 1



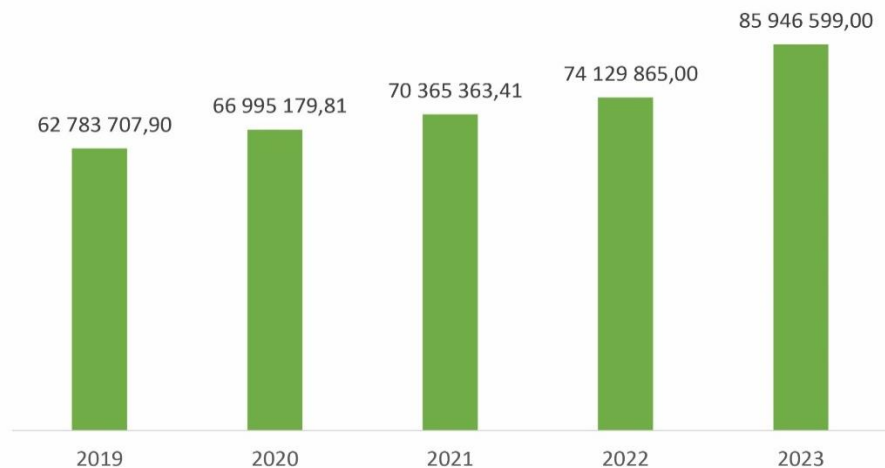
Dochody Gminy Tarnowo Podgórne z wybranych podatków od osób fizycznych (od nieruchomości, rolny, leśny i od środków transportu) w latach 2019-2023

Wykres 2



Dochody Gminy Tarnowo Podgórne z wybranych podatków od osób prawnych (od nieruchomości, rolny, leśny i od środków transportu) w latach 2019-2023

Wykres 3

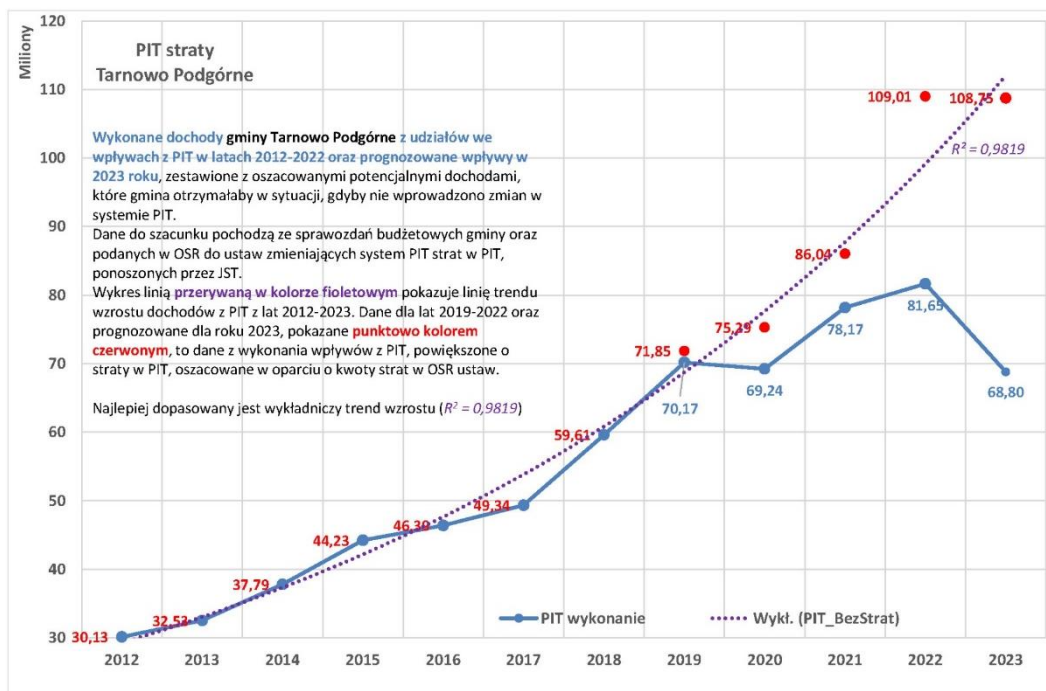


Łączne dochody Gminy Tarnowo Podgórne z wybranych podatków lokalnych (od nieruchomości, rolny, leśny i od środków transportu) w latach 2019-2023

Zmiany wielkości dochodów gminnego budżetu z tytułu podatków od nieruchomości nie mają związku z panującą inflacją czy drożyzną. Jednocześnie ten obszar nie był modyfikowany przez rząd. Tam, gdzie obecnie rządzący zmieniają przepisy, samorządowy budżet traci. Przykładem są wpływy z udziału gminy w podatku PIT (ok. 38 % podatku PIT płaconego przez mieszkańców trafia do gminnego budżetu). W przypadku Gminy Tarnowo Podgórne to istotne źródło dochodów. Skoro wysokość podatków została zmniejszona (w ramach reformy Polski Ład), to i budżet stracił, a w ślad za tą stratą nie nastąpiła żadna rekompensata.

Gdyby nie zmiany wprowadzone przez rząd w 2019 r., to dzisiaj dochody z PIT w Gminie Tarnowo Podgórne byłyby na poziomie 108 mln zł – w rzeczywistości ministerstwo finansów wyliczyło je jedynie na 68 mln zł.

Wykres 4



Straty dochodów Gminy Tarnowo Podgórne związane z dochodami z PIT i tzw. subwencją w latach 2012-2023

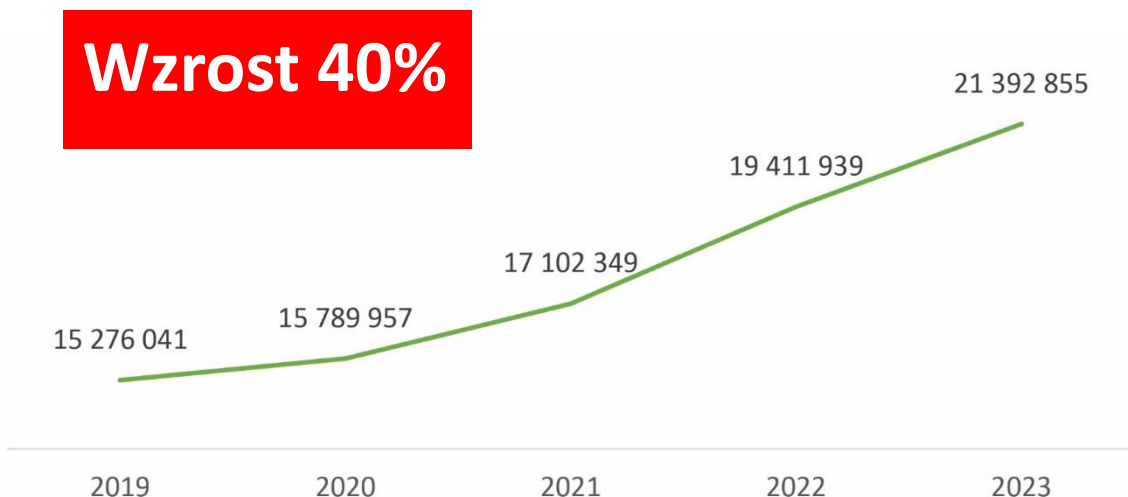
Strata w dochodach gminnych pochodzących z PIT, liczona w latach 2019-2023, wynosi łącznie 80 mln. Jak podkreśla Andrzej Porawski, dyrektor Związku Miast Polskich: – *Mechanizm ustalania udziałów jednostek samorządu terytorialnego we wpływach z PIT i CIT działa od znacząco obniżonego poziomu wyjściowego i znacznie wolniej niż realny wzrost dochodów osób fizycznych i prawnych. Dla 2022 r. ministerstwo finansów przyjęło inflację na poziomie 3,3%!*

Ponadto przekazywane przez ministerstwo wpływ z PIT nie są odzwierciedleniem rzeczywistości – Gmina otrzymuje sztywne kwoty, bez uwzględnienia zmian jakie zachodzą w dochodach mieszkańców.

Wzrost podatku „janosikowego” płaconego przez Gminę Tarnowo Podgórne

Mimo iż Gminę „odarto” z dochodów budżetowych, to i tak rośnie wysokość tzw. podatku „janosikowego”, który płaci Gmina (w 2023 r. to ponad 21 mln zł). To stanowi podstawę do działań na rzecz równego traktowania w przypadku rozdziału środków z różnych rządowych dofinansowań.

Wykres 5

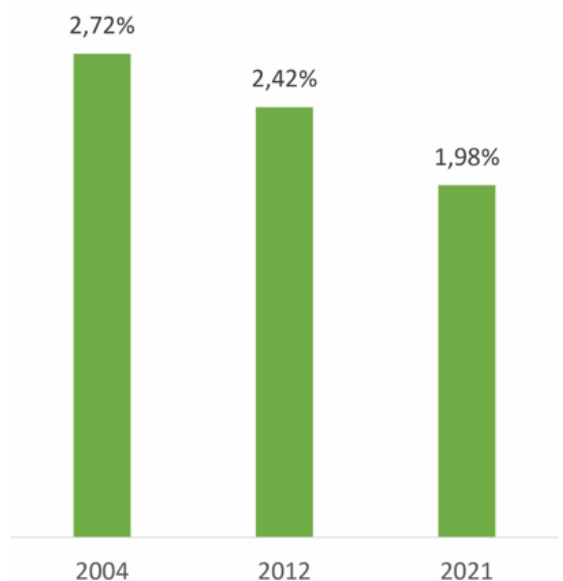


Wzrost podatku „Janosikowego” płaconego przez Gminę Tarnowo Podgórne

Finansowanie oświaty

Zapewnienie edukacji to zadanie państwa. Niestety od lat subwencja oświatowa nie rekompensuje środków przeznaczanych na ten obszar. Nie pokrywa nawet kosztów wynagradzania nauczycieli, nie wspominając o zajęciach dodatkowych czy też kosztach bieżącego utrzymania placówek oświatowych. Oznacza to, że samorządy dokładają z własnych środków – w Gminie Tarnowo Podgórne subwencja wcześniej pokrywała połowę kosztów oświaty, a dzisiaj – jedynie ok. 30%. Czyli w 2023 r. te brakujące 70 % Gmina dokłada z własnych dochodów.

Wykres 6



Udział subwencji oświatowej w PKB w latach 2004-2021

Samorządowcy od lat domagają się, by dofinansowanie oświaty zagwarantować na poziomie co najmniej 3 % PKB, a tymczasem ono z roku na rok maleje – w 2021 r. spadło do poziomu poniżej 2% PKB.

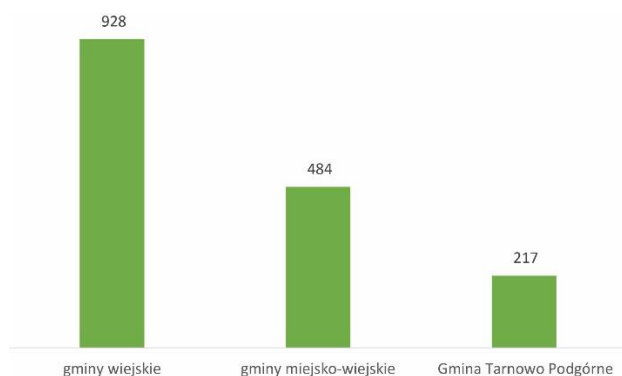
Wzrost kosztów inwestycji

Ceny dróg			
rodzaj	rok 2015	rok 2022	Wzrost %
1m ² jezdni o nawierzchni bitumicznej	480,00	820,00	71%
1m ² jezdni o nawierzchni z kostki betonowej	240,00	460,00	92%
1m ² ścieżki rowerowej o nawierzchni bitumicznej	232,00	480,00	107%
1 m ² ścieżki rowerowej / chodnika o nawierzchni z kostki brukowej	164,00	360,00	120%

Rządowy Program Inwestycji Strategicznych

Przydział środków z programu rządowego jest dla Gminy Tarnowo Podgórne wysoce niekorzystny. W pierwszym rozdaniu, gdzie gminy wiejskie otrzymały średnio 928 zł na mieszkańca, a gminy miejsko-wiejskie – 484 zł na mieszkańca, Gminie Tarnowo Podgórne przyznano jedynie 217 zł.

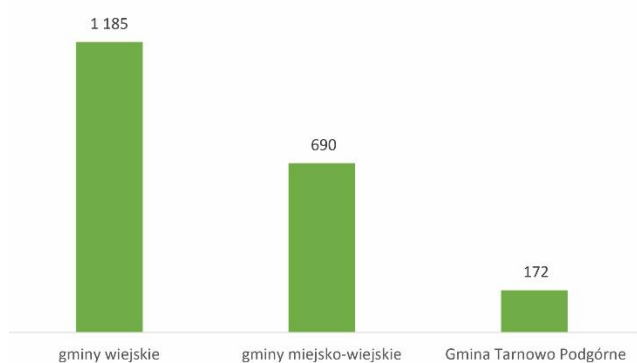
Wykres 7



Wielkość środków przyznanych w I rozdaniu w ramach Polskiego Ładu

Jeszcze większe dysproporcje były w II rozdaniu, gdzie gminy wiejskie otrzymały średnio 1185 zł na mieszkańca, miejsko-wiejskie – 690 zł, a Gmina Tarnowo Podgórne – tylko 172 zł!

Wykres 8



Wielkość środków przyznanych w II rozdaniu w ramach Polskiego Ładu

7. Wyniki głosowania w wyborach zadań inwestycyjnych

FREKWENCJA GŁOSOWANIA W CAŁEJ GMINIE

19,3% mieszkańców gminy uprawnionych do głosowania

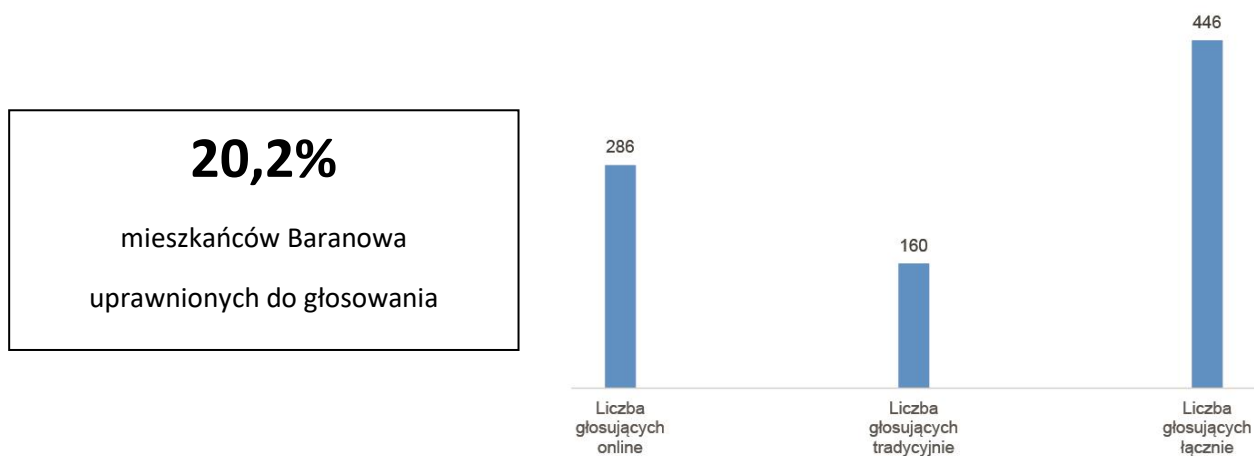
WYNIKI GŁOSOWANIA W CAŁEJ GMINIE DLA ZADAŃ INWESTYCYJNYCH OGÓLNOGMINNYCH

NAZWA ZADANIA INWESTYCYJNEGO OGÓLNOGMINNEGO	GŁOSY ODDANE ONLINE	GŁOSY ODDANE TRADYCYJNIE	GŁOSY ODDANE OGÓŁEM	PROCENT GŁOSÓW ONLINE	PROCENT GŁOSÓW TRADYCYJNYCH	PROCENT OGÓŁEM
[Projekt nr 1] Budowa Liceum Ogólnokształcącego w Tarnowie Podgórnym	1036	334	1370	34,1%	27,2%	32,1%
[Projekt nr 5] Budowa nowej plaży nad jeziorem Lusowskim	860	340	1200	28,3%	27,7%	28,1%
[Projekt nr 3] Budowa Centrum Kultury Tarnowo Podgórne	433	172	605	14,2%	14,0%	14,2%
[Projekt nr 4] Budowa zbiornika retencyjnego na Szuminie	331	217	548	10,9%	17,7%	12,8%
[Projekt nr 2] Budowa Zakładu Aktywności Zawodowej	380	164	544	12,5%	13,4%	12,7%
	3040	1227	4267	100,0%	100,0%	100,0%



BARANOWO

FREKWENCJA GŁOSOWANIA W SOŁECTWIE BARANOWO



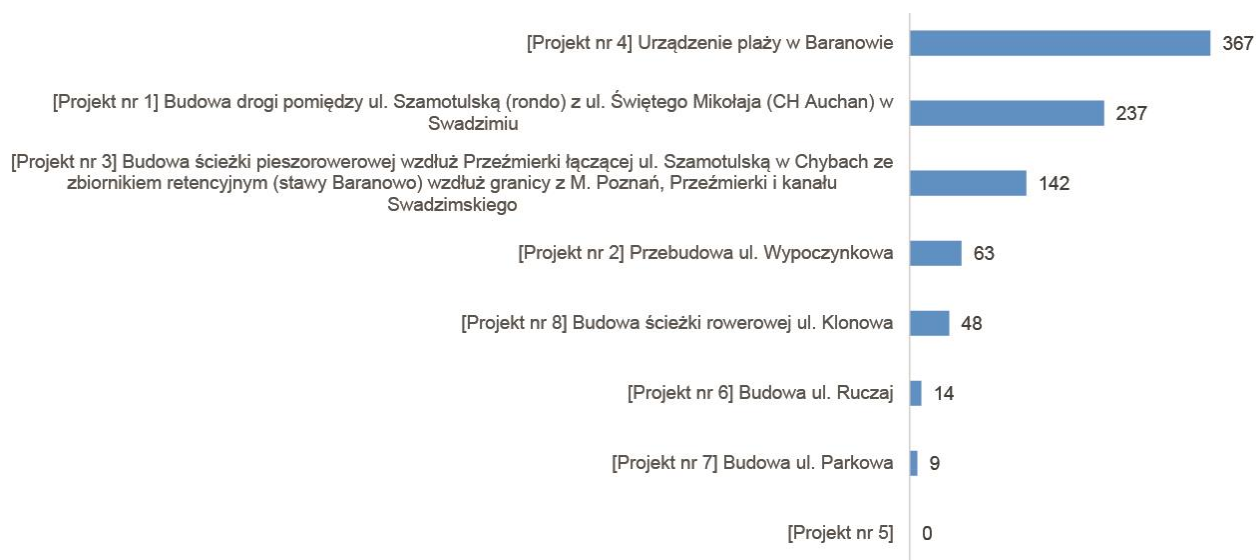
WYNIKI GŁOSOWANIA W SOŁECTWIE BARANOWIE DLA ZADAŃ INWESTYCYJNYCH OGÓLNOGMINNYCH

NAZWA ZADANIA INWESTYCYJNEGO OGÓLNOGMINNEGO	GŁOSY ODDANE ONLINE	GŁOSY ODDANE TRADYCYJNIE	GŁOSY ODDANE OGÓŁEM
[Projekt nr 4] Budowa zbiornika retencyjnego na Szuminie	71	62	133
[Projekt nr 1] Budowa Liceum Ogólnokształcącego w Tarnowie Podgórnym	82	41	123
[Projekt nr 5] Budowa nowej plaży nad jeziorem Lusowskim	48	25	73
[Projekt nr 2] Budowa Zakładu Aktywności Zawodowej	45	20	65
[Projekt nr 3] Budowa Centrum Kultury Tarnowo Podgórne	40	10	50



WYNIKI GŁOSOWANIA W SOŁECTWIE BARANOWO DLA ZADAŃ INWESTYCYJNYCH LOKALNYCH

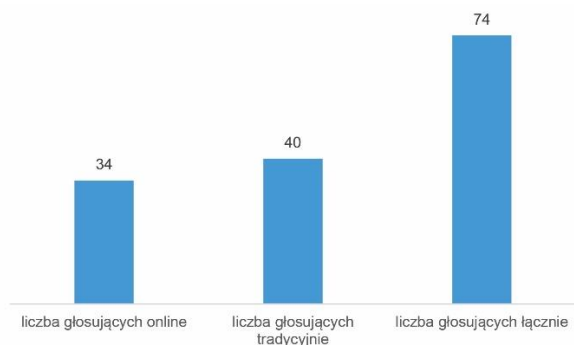
NAZWA ZADANIA INWESTYCYJNEGO LOKALNEGO	GŁOSY ODDANE ONLINE	GŁOSY ODDANE TRADYCYJNIE	GŁOSY ODDANE OGÓŁEM
[Projekt nr 4] Urządzenie plaży w Baranowie	235	132	367
[Projekt nr 1] Budowa drogi pomiędzy ul. Szamotulską (rondo) z ul. Świętego Mikołaja (CH Auchan) w Swadzimiu	151	86	237
[Projekt nr 3] Budowa ścieżki pieszorowerowej wzdłuż Przeźmierki łączącej ul. Szamotulską w Chybach ze zbiornikiem retencyjnym (stawy Baranowo) wzdłuż granicy z M. Poznań, Przeźmierki i kanału Swadzimskiego	96	46	142
[Projekt nr 2] Przebudowa ul. Wypoczynkowa	41	22	63
[Projekt nr 8] Budowa ścieżki rowerowej ul. Klonowa	35	13	48
[Projekt nr 6] Budowa ul. Ruczaj	9	5	14
[Projekt nr 7] Budowa ul. Parkowa	7	2	9
[Projekt nr 5] Budowa ul. Cicha	0	0	0



BATOROWO

FREKWENCJA GŁOSOWANIA W SOŁECTWIE BATOROWO

22%
mieszkańców Batorowa
uprawnionych do głosowania



WYNIKI GŁOSOWANIA W SOŁECTWIE BATOROWIE DLA ZADAŃ INWESTYCYJNYCH OGÓLNOGMINNYCH

NAZWA ZADANIA INWESTYCYJNEGO OGÓLNOGMINNEGO	GŁOSY ODDANE ONLINE	GŁOSY ODDANE TRADYCYJNIE	GŁOSY ODDANE OGÓŁEM
[Projekt nr 1] Budowa Liceum Ogólnokształcącego w Tarnowie Podgórnym	11	15	26
[Projekt nr 5] Budowa nowej plaży nad jeziorem Lusowskim	12	13	25
[Projekt nr 3] Budowa Centrum Kultury Tarnowo Podgórne	2	8	10
[Projekt nr 4] Budowa zbiornika retencyjnego na Szuminie	5	2	7
[Projekt nr 2] Budowa Zakładu Aktywności Zawodowej	4	0	4



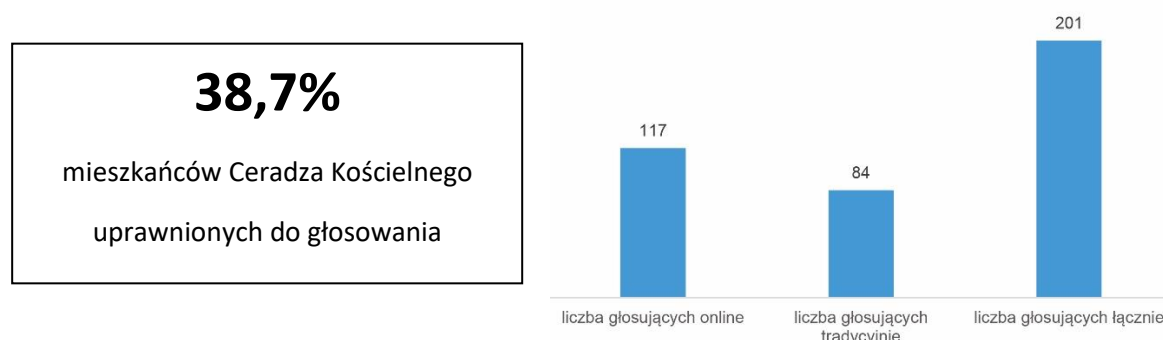
WYNIKI GŁOSOWANIA W SOŁECTWIE BATOROWO DLA ZADAŃ INWESTYCYJNYCH LOKALNYCH

NAZWA ZADANIA INWESTYCYJNEGO LOKALNEGO	GŁOSY ODDANE ONLINE	GŁOSY ODDANE TRADYCYJNIE	GŁOSY ODDANE OGÓŁEM
[Projekt nr 4] Urządzenie terenu rekreacyjnego przy stawie (ul. Nad Stawem)	21	28	49
[Projekt nr 1] Budowa i modernizacja ul. Nad Stawem	14	22	36
[Projekt nr 5] Urządzenie terenu rekreacyjnego na skwerze przy starej szkole (ul. St. Batorego)	20	12	32
[Projekt nr 2] Budowa ul. Widok w kierunku Dąbrowy	8	5	13
[Projekt nr 3] Budowa ul. Promyk	7	1	8



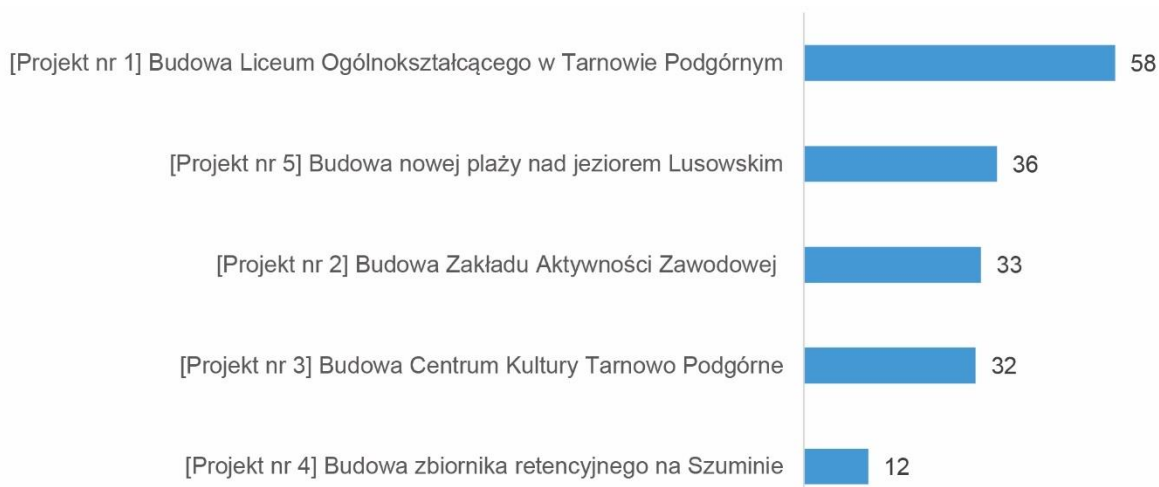
CERADZ KOŚCIELNY

FREKWENCJA GŁOSOWANIA W SOŁECTWIE CERADZ KOŚCIELNY



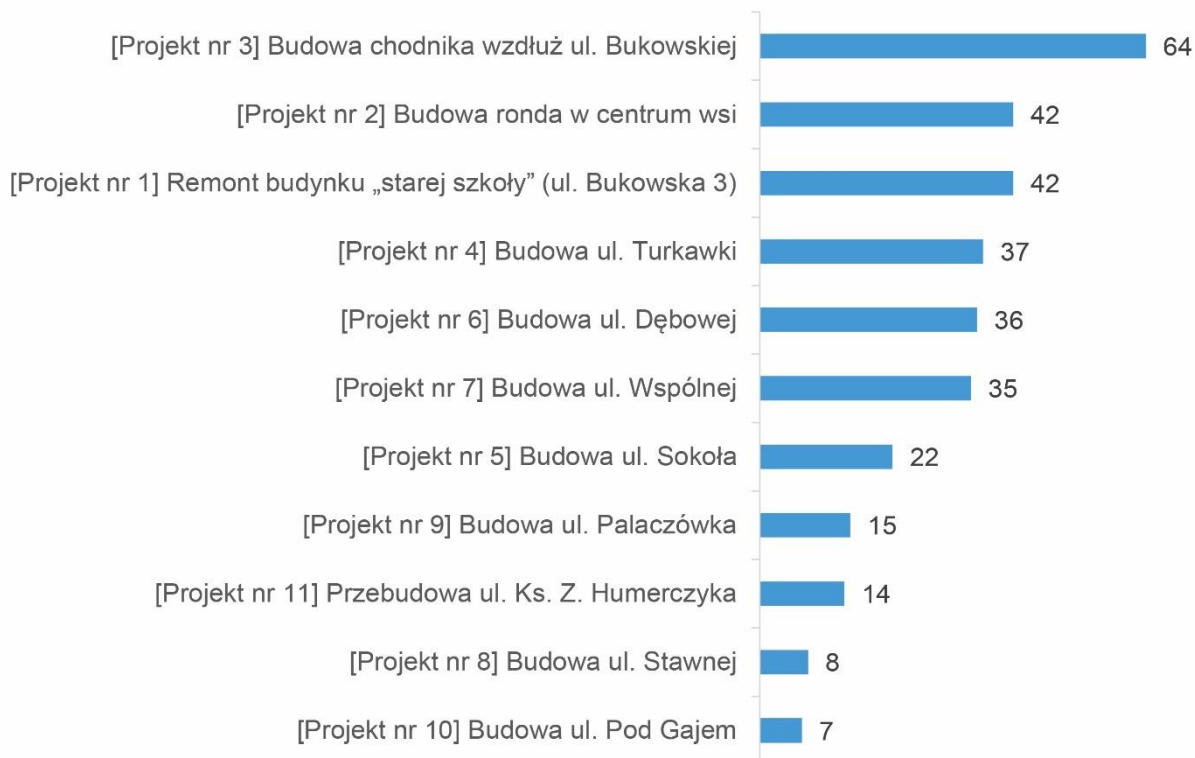
WYNIKI GŁOSOWANIA W SOŁECTWIE CERADZ KOŚCIELNY DLA ZADAŃ INWESTYCYJNYCH OGÓLNOGMINNYCH

NAZWA ZADANIA INWESTYCYJNEGO OGÓLNOGMINNEGO	GŁOSY ODDANE ONLINE	GŁOSY ODDANE TRADYCYJNIE	GŁOSY ODDANE OGÓŁEM
[Projekt nr 1] Budowa Liceum Ogólnokształcącego w Tarnowie Podgórny	29	29	58
[Projekt nr 5] Budowa nowej plaży nad jeziorem Lusowskim	18	18	36
[Projekt nr 2] Budowa Zakładu Aktywności Zawodowej	19	14	33
[Projekt nr 3] Budowa Centrum Kultury Tarnowo Podgórne	5	16	21
[Projekt nr 4] Budowa zbiornika retencyjnego na Szuminie	7	5	12



WYNIKI GŁOSOWANIA W SOŁECTWIE CERADZ KOŚCIELNY DLA ZADAŃ INWESTYCYJNYCH LOKALNYCH

NAZWA ZADANIA INWESTYCYJNEGO LOKALNEGO	GŁOSY ODDANE ONLINE	GŁOSY ODDANE TRADYCYJNIE	GŁOSY ODDANE OGÓŁEM
[Projekt nr 3] Budowa chodnika wzdłuż ul. Bukowskiej	30	34	64
[Projekt nr 1] Remont budynku „starej szkoły” (ul. Bukowska 3)	24	18	42
[Projekt nr 2] Budowa ronda w centrum wsi	22	20	42
[Projekt nr 4] Budowa ul. Turkawki	22	15	37
[Projekt nr 6] Budowa ul. Dębowej	9	27	36
[Projekt nr 7] Budowa ul. Wspólnej	14	21	35
[Projekt nr 5] Budowa ul. Sokoła	17	5	22
[Projekt nr 9] Budowa ul. Palaczówka	3	12	15
[Projekt nr 11] Przebudowa ul. Ks. Z. Humerczyka	7	7	14
[Projekt nr 8] Budowa ul. Stawnej	7	1	8
[Projekt nr 10] Budowa ul. Pod Gajem	1	6	7

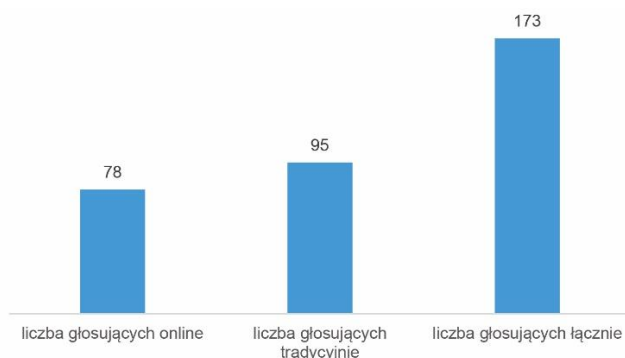


CHYBY

FREKWENCJA GŁOSOWANIA W SOŁECTWIE CHYBY

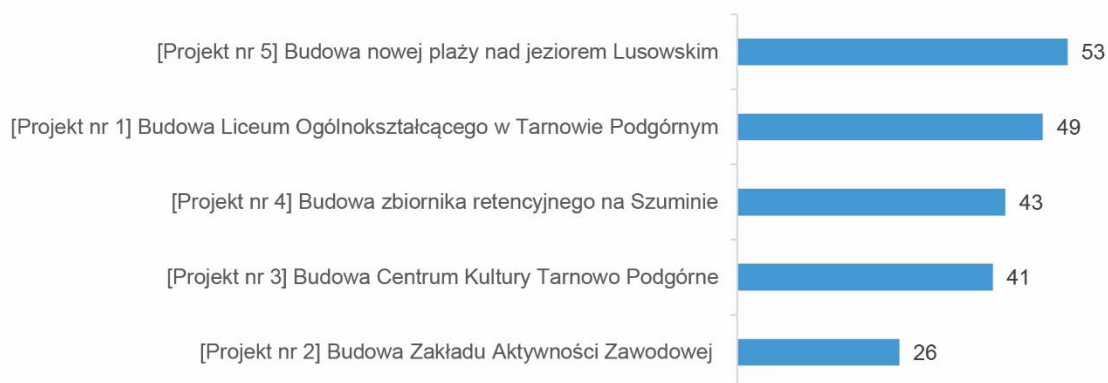
20,1%

Mieszkańców Chyb
uprawnionych do głosowania



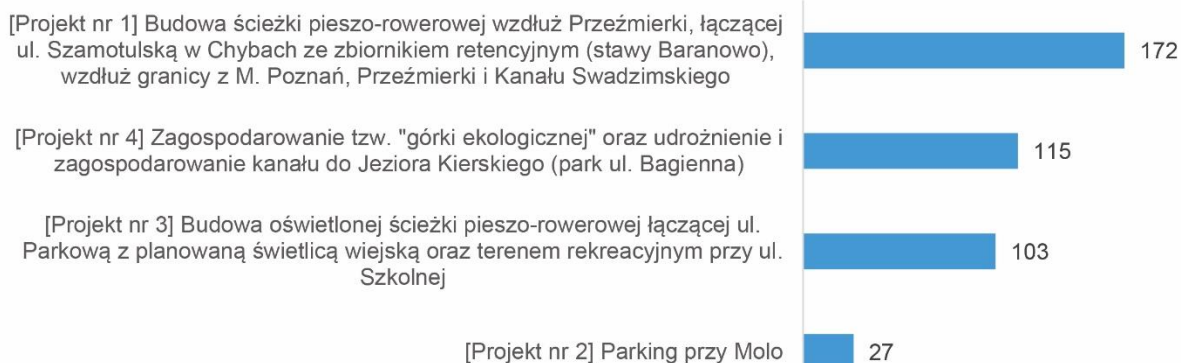
WYNIKI GŁOSOWANIA W SOŁECTWIE CHYBY DLA ZADAŃ INWESTYCYJNYCH OGÓLNOGMINNYCH

NAZWA ZADANIA INWESTYCYJNEGO LOKALNEGO	GŁOSY ODDANE ONLINE	GŁOSY ODDANE TRADYCYJNIE	GŁOSY ODDANE OGÓŁEM
[Projekt nr 1] Budowa Liceum Ogólnokształcącego w Tarnowie Podgórny	69	27	96
[Projekt nr 2] Budowa Zakładu Aktywności Zawodowej	21	7	28
[Projekt nr 4] Budowa zbiornika retencyjnego na Szuminie	14	7	21
[Projekt nr 3] Budowa Centrum Kultury Tarnowo Podgórne	17	3	20
[Projekt nr 5] Budowa nowej plaży nad jeziorem Lusowskim	11	8	19



WYNIKI GŁOSOWANIA W SOŁECTWIE CHYBY DLA ZADAŃ INWESTYCYJNYCH LOKALNYCH

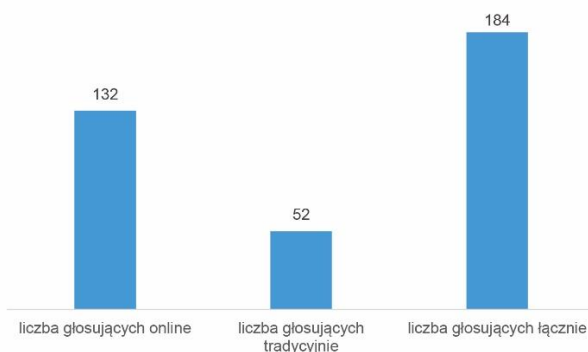
NAZWA ZADANIA INWESTYCYJNEGO LOKALNEGO	GŁOSY ODDANE ONLINE	GŁOSY ODDANE TRADYCYJNIE	GŁOSY ODDANE OGÓŁEM
[Projekt nr 1] Budowa ścieżki pieszo-rowerowej wzdłuż Przeźmierki, łączącej ul. Szamotulską w Chybach ze zbiornikiem retencyjnym (stawy Baranowo), wzdłuż granicy z M. Poznań, Przeźmierki i Kanału Swadzimskiego	106	66	172
[Projekt nr 4] Zagospodarowanie tzw. "górkę ekologicznej" oraz udrożnienie i zagospodarowanie kanału do Jeziora Kierskiego (park ul. Bagienna)	63	52	115
[Projekt nr 3] Budowa oświetlonej ścieżki pieszo-rowerowej łączącej ul. Parkową z planowaną świetlicą wiejską oraz terenem rekreacyjnym przy ul. Szkolnej	52	51	103
[Projekt nr 2] Parking przy Molo	14	13	27



FREKWENCJA GŁOSOWANIA W SOŁECTWIE GÓRA

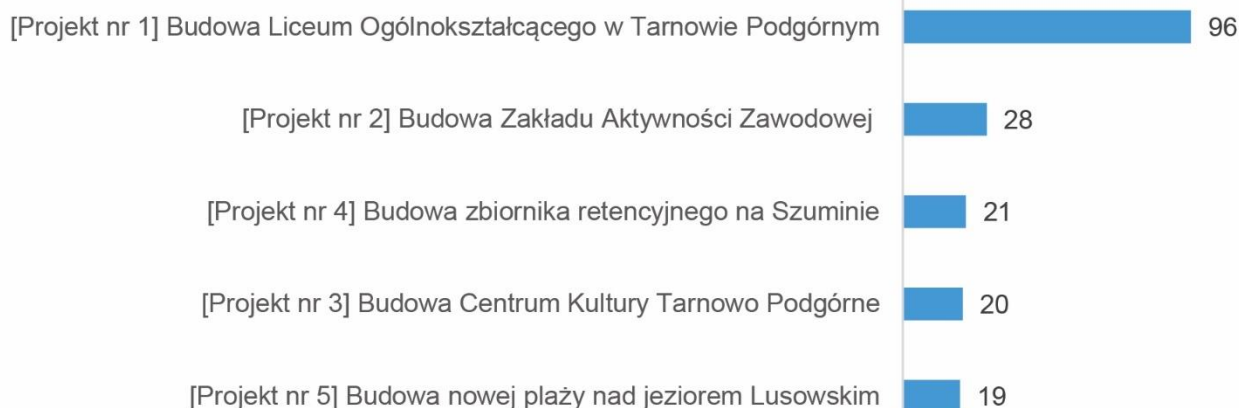
40,5%

mieszkańców Góry
uprawnionych do głosowania



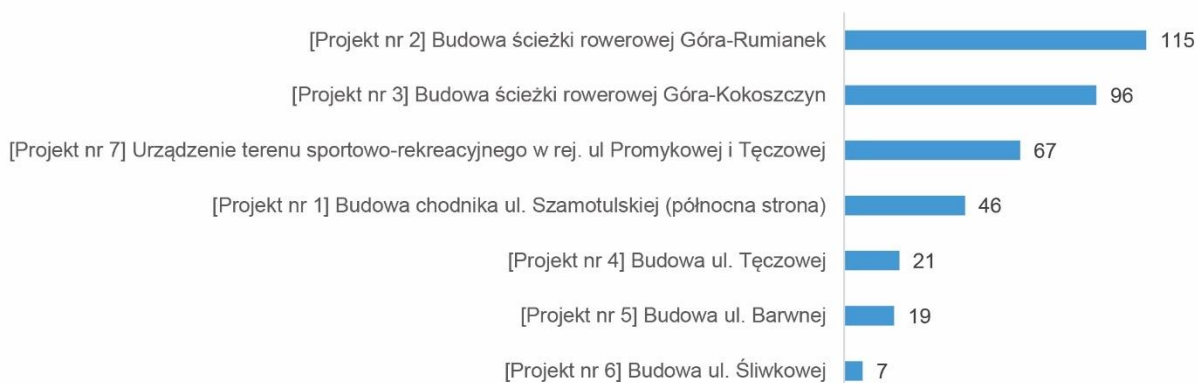
WYNIKI GŁOSOWANIA W SOŁECTWIE GÓRA DLA ZADAŃ INWESTYCYJNYCH OGÓLNOGMINNYCH

NAZWA ZADANIA INWESTYCYJNEGO OGÓLNOGMINNEGO	GŁOSY ODDANE ONLINE	GŁOSY ODDANE TRADYCYJNIE	GŁOSY ODDANE OGÓŁEM
[Projekt nr 1] Budowa Liceum Ogólnokształcącego w Tarnowie Podgórny	69	27	96
[Projekt nr 2] Budowa Zakładu Aktywności Zawodowej	21	7	28
[Projekt nr 4] Budowa zbiornika retencyjnego na Szuminie	14	7	21
[Projekt nr 3] Budowa Centrum Kultury Tarnowo Podgórne	17	3	20
[Projekt nr 5] Budowa nowej plaży nad jeziorem Lusowskim	11	8	19



WYNIKI GŁOSOWANIA W SOŁECTWIE GÓRA DLA ZADAŃ INWESTYCYJNYCH LOKALNYCH

NAZWA ZADANIA INWESTYCYJNEGO LOKALNEGO	GŁOSY ODDANE ONLINE	GŁOSY ODDANE TRADYCYJNIE	GŁOSY ODDANE OGÓŁEM
[Projekt nr 2] Budowa ścieżki rowerowej Góra-Rumianek	77	38	115
[Projekt nr 3] Budowa ścieżki rowerowej Góra-Kokoszczyń	68	28	96
[Projekt nr 7] Urządzenie terenu sportowo-rekreacyjnego w rej. ul Promykowej i Tęczowej	45	22	67
[Projekt nr 1] Budowa chodnika ul. Szamotulskiej (północna strona)	33	13	46
[Projekt nr 4] Budowa ul. Tęczowej	18	3	21
[Projekt nr 5] Budowa ul. Barwnej	19	0	19
[Projekt nr 6] Budowa ul. Śliwkowej	7	0	7

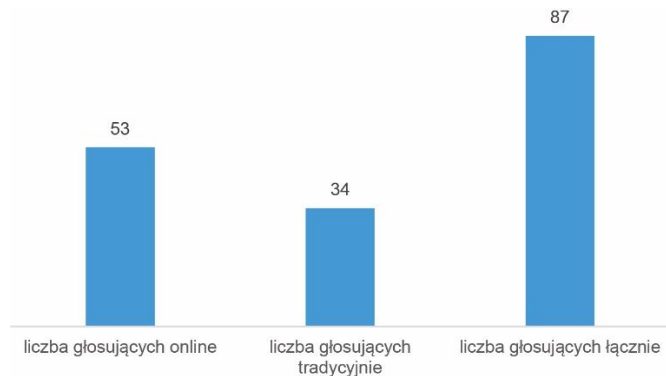


JANKOWICE

FREKWENCJA GŁOSOWANIA W SOŁECTWIE JANKOWICE

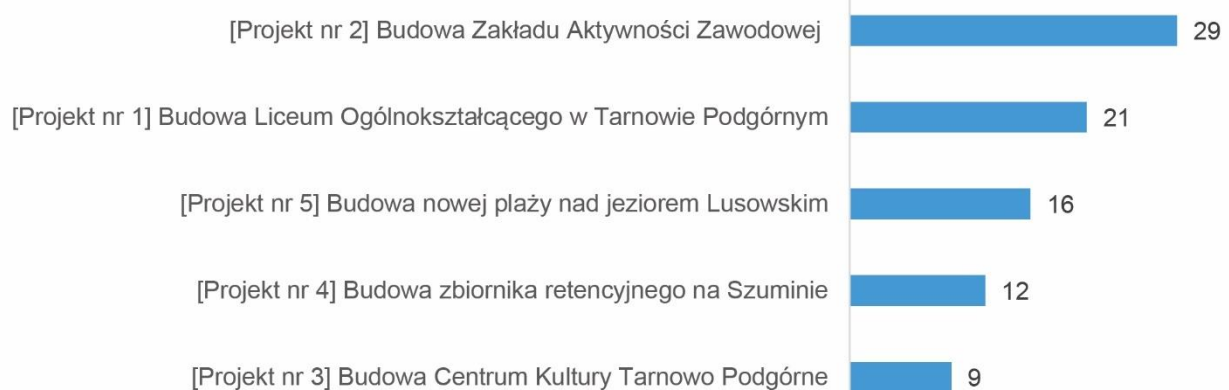
19,8%

mieszkańców Jankowic
uprawnionych do głosowania



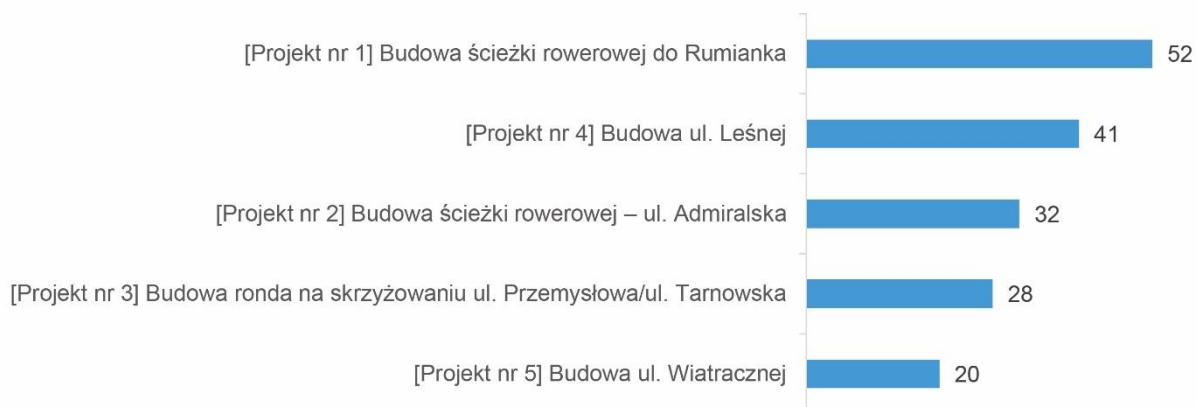
WYNIKI GŁOSOWANIA W SOŁECTWIE JANKOWICE DLA ZADAŃ INWESTYCYJNYCH OGÓLNOGMINNYCH

NAZWA ZADANIA INWESTYCYJNEGO OGÓLNOGMINNEGO	GŁOSY ODDANE ONLINE	GŁOSY ODDANE TRADYCYJNIE	GŁOSY ODDANE OGÓŁEM
[Projekt nr 3] Budowa Centrum Kultury Tarnowo Podgórne	4	11	15
[Projekt nr 1] Budowa Liceum Ogólnokształcącego w Tarnowie Podgórny	3	9	12
[Projekt nr 2] Budowa Zakładu Aktywności Zawodowej	1	6	7
[Projekt nr 5] Budowa nowej plaży nad jeziorem Lusowskim	4	2	6
[Projekt nr 4] Budowa zbiornika retencyjnego na Szuminie	0	0	0



WYNIKI GŁOSOWANIA W SOŁECTWIE JANKOWICE DLA ZADAŃ INWESTYCYJNYCH LOKALNYCH

NAZWA ZADANIA INWESTYCYJNEGO LOKALNEGO	GŁOSY ODDANE ONLINE	GŁOSY ODDANE TRADYCYJNIE	GŁOSY ODDANE OGÓŁEM
[Projekt nr 1] Budowa ścieżki rowerowej do Rumianka	35	17	52
[Projekt nr 4] Budowa ul. Leśnej	21	20	41
[Projekt nr 2] Budowa ścieżki rowerowej – ul. Admiralska	24	8	32
[Projekt nr 3] Budowa ronda na skrzyżowaniu ul. Przemysłowa/ul. Tarnowska	15	13	28
[Projekt nr 5] Budowa ul. Wiatracznej	10	10	20

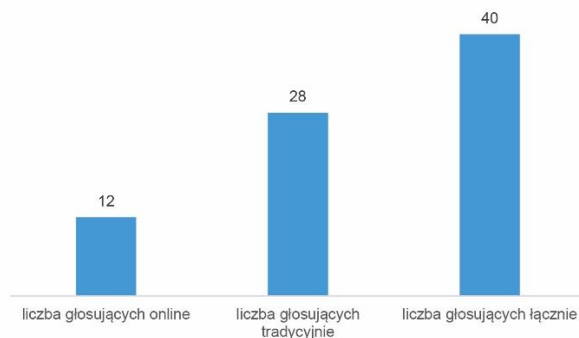


KOKOSZCZYN

FREKWENCJA GŁOSOWANIA W SOŁECTWIE KOKOSZCZYN

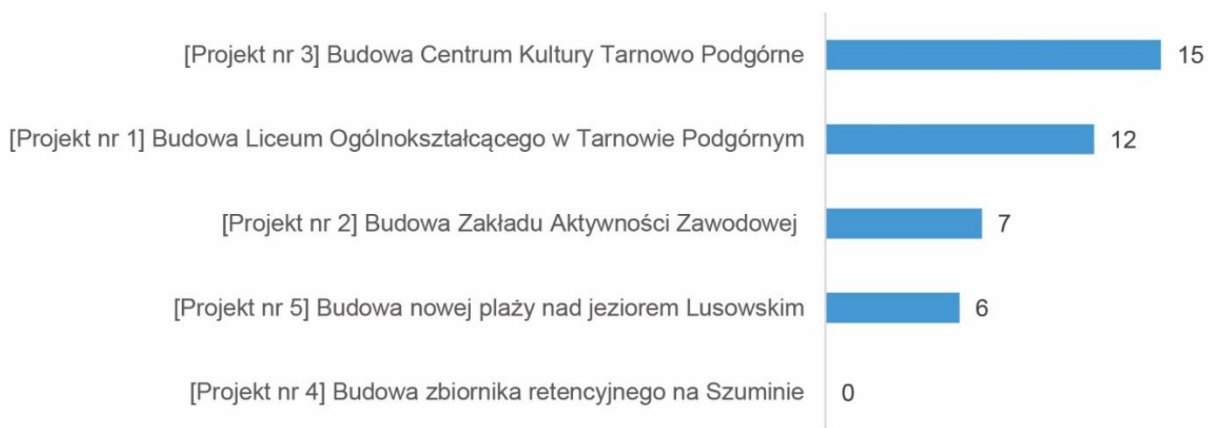
23,1%

mieszkańców Kokoszczyzna
uprawnionych do głosowania



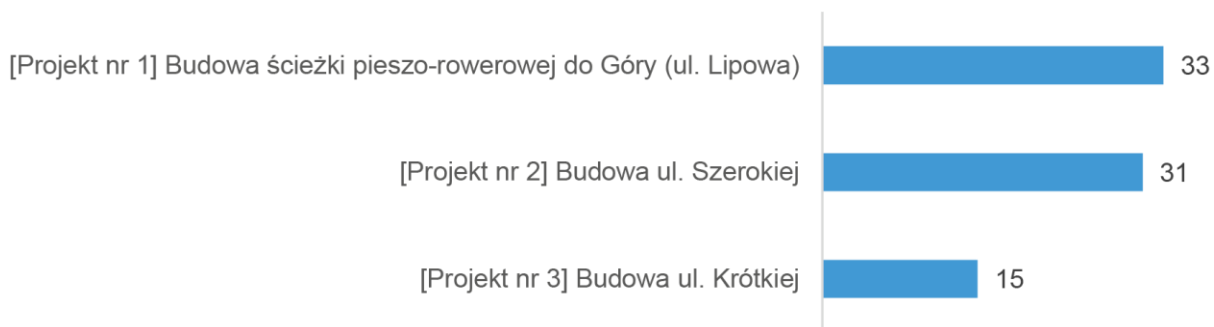
WYNIKI GŁOSOWANIA W SOŁECTWIE KOKOSZCZYN DLA ZADAŃ INWESTYCYJNYCH OGÓLNOGMINNYCH

NAZWA ZADANIA INWESTYCYJNEGO OGÓLNOGMINNEGO	GŁOSY ODDANE ONLINE	GŁOSY ODDANE TRADYCYJNIE	GŁOSY ODDANE OGÓŁEM
[Projekt nr 3] Budowa Centrum Kultury Tarnowo Podgórne	4	11	15
[Projekt nr 1] Budowa Liceum Ogólnokształcącego w Tarnowie Podgórny	3	9	12
[Projekt nr 2] Budowa Zakładu Aktywności Zawodowej	1	6	7
[Projekt nr 5] Budowa nowej plaży nad jeziorem Lusowskim	4	2	6
[Projekt nr 4] Budowa zbiornika retencyjnego na Szuminie	0	0	0



WYNIKI GŁOSOWANIA W SOŁECTWIE KOKOSZCZYN DLA ZADAŃ INWESTYCYJNYCH LOKALNYCH

NAZWA ZADANIA INWESTYCYJNEGO LOKALNEGO	GŁOSY ODDANE ONLINE	GŁOSY ODDANE TRADYCYJNIE	GŁOSY ODDANE OGÓŁEM
[Projekt nr 1] Budowa ścieżki pieszo-rowerowej do Góry (ul. Lipowa)	10	23	33
[Projekt nr 2] Budowa ul. Szerokiej	11	20	31
[Projekt nr 3] Budowa ul. Krótkiej	2	13	15

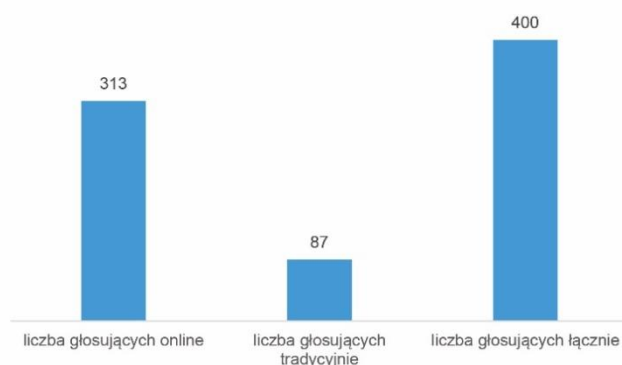


LUSOWO

FREKWENCJA GŁOSOWANIA W SOŁECTWIE LUSOWO

25,6%

mieszkańców Lusowa
uprawnionych do głosowania



WYNIKI GŁOSOWANIA W SOŁECTWIE LUSOWO DLA ZADAŃ INWESTYCYJNYCH OGÓLNOGMINNYCH

NAZWA ZADANIA INWESTYCYJNEGO OGÓLNOGMINNEGO	GŁOSY ODDANE ONLINE	GŁOSY ODDANE TRADYCYJNIE	GŁOSY ODDANE OGÓŁEM
[Projekt nr 5] Budowa nowej plaży nad jeziorem Lusowskim	135	32	167
[Projekt nr 1] Budowa Liceum Ogólnokształcącego w Tarnowie Podgórny	78	18	96
[Projekt nr 3] Budowa Centrum Kultury Tarnowo Podgórne	42	17	59
[Projekt nr 4] Budowa zbiornika retencyjnego na Szuminie	42	9	51
[Projekt nr 2] Budowa Zakładu Aktywności Zawodowej	16	10	26



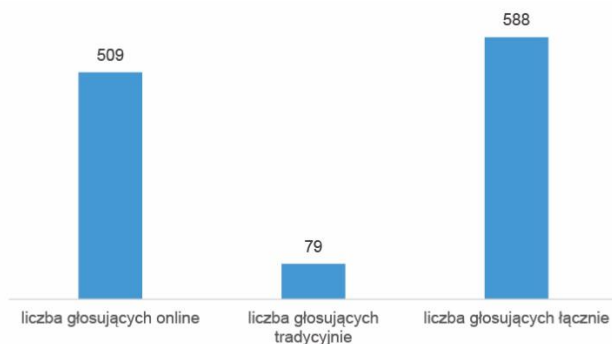
WYNIKI GŁOSOWANIA W SOŁECTWIE LUSOWO DLA ZADAŃ INWESTYCYJNYCH LOKALNYCH

NAZWA ZADANIA INWESTYCYJNEGO OGÓLNOGMINNEGO	GŁOSY ODDANE ONLINE	GŁOSY ODDANE TRADYCYJNIE	GŁOSY ODDANE OGÓŁEM
[Projekt nr 6] Budowa boiska piłkarskiego z bieżniami, skocznia i trybunami wraz z terenem rekreacyjnym przy ul. Wierzbowej	136	38	174
[Projekt nr 5] Kontynuacja budowy ścieżki wokół Jeziora Lusowskiego	132	41	173
[Projekt nr 1] Rozbudowa i modernizacja świetlicy wiejskiej	70	29	99
[Projekt nr 7] Urządzenie parku edukacyjnego na skarpie za szkołą	60	17	77
[Projekt nr 2] Budowa połączenia ul. Polnej z ul. Jutrzenki	49	17	66
[Projekt nr 4] Budowa ul. Białoszyńskiego	44	4	48
[Projekt nr 8] Urządzenie placu rekreacyjno-sportowego przy ul. Kukułki/ul. Wilgi	32	9	41
[Projekt nr 9] Budowa ul. Rożka	24	2	26
[Projekt nr 15] Budowa ul. Przylesie	19	2	21
[Projekt nr 3] Budowa ul. Skowronka	14	6	20
[Projekt nr 11] Budowa ul. Poznańskiej 94-114	13	0	13
[Projekt nr 13] Budowa ul. Sikorki	12	0	12
[Projekt nr 10] Budowa ul. Lewandowskiej	11	0	11
[Projekt nr 12] Budowa ul. Wierzbowej 5a-5j	10	0	10
[Projekt nr 14] Budowa ul. Dzięcioła	4	5	9
[Projekt nr 16] Budowa ul. Siedliskowej	3	0	3



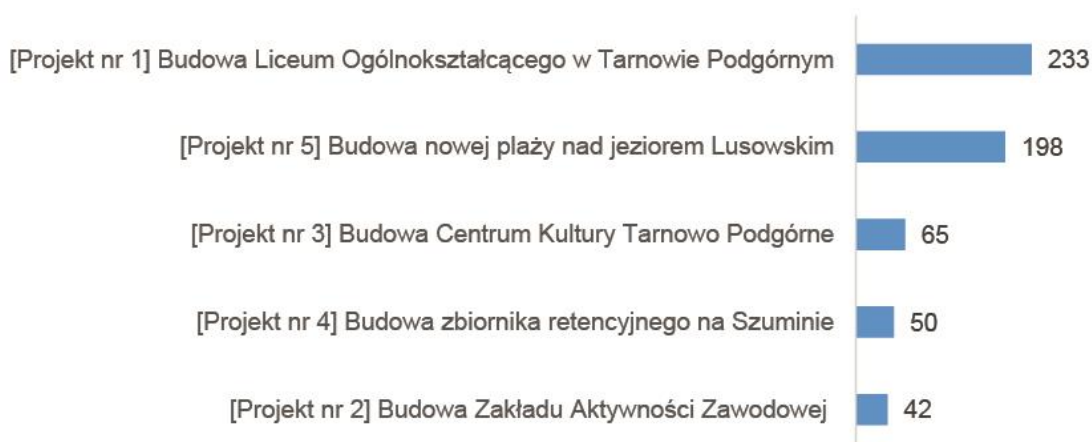
FREKWENCJA GŁOSOWANIA W SOŁECTWIE LUSÓWKO

27,2%
mieszkańców Lusówka
uprawnionych do głosowania



WYNIKI GŁOSOWANIA W SOŁECTWIE LUSÓWKO DLA ZADAŃ INWESTYCYJNYCH OGÓLNOGMINNYCH

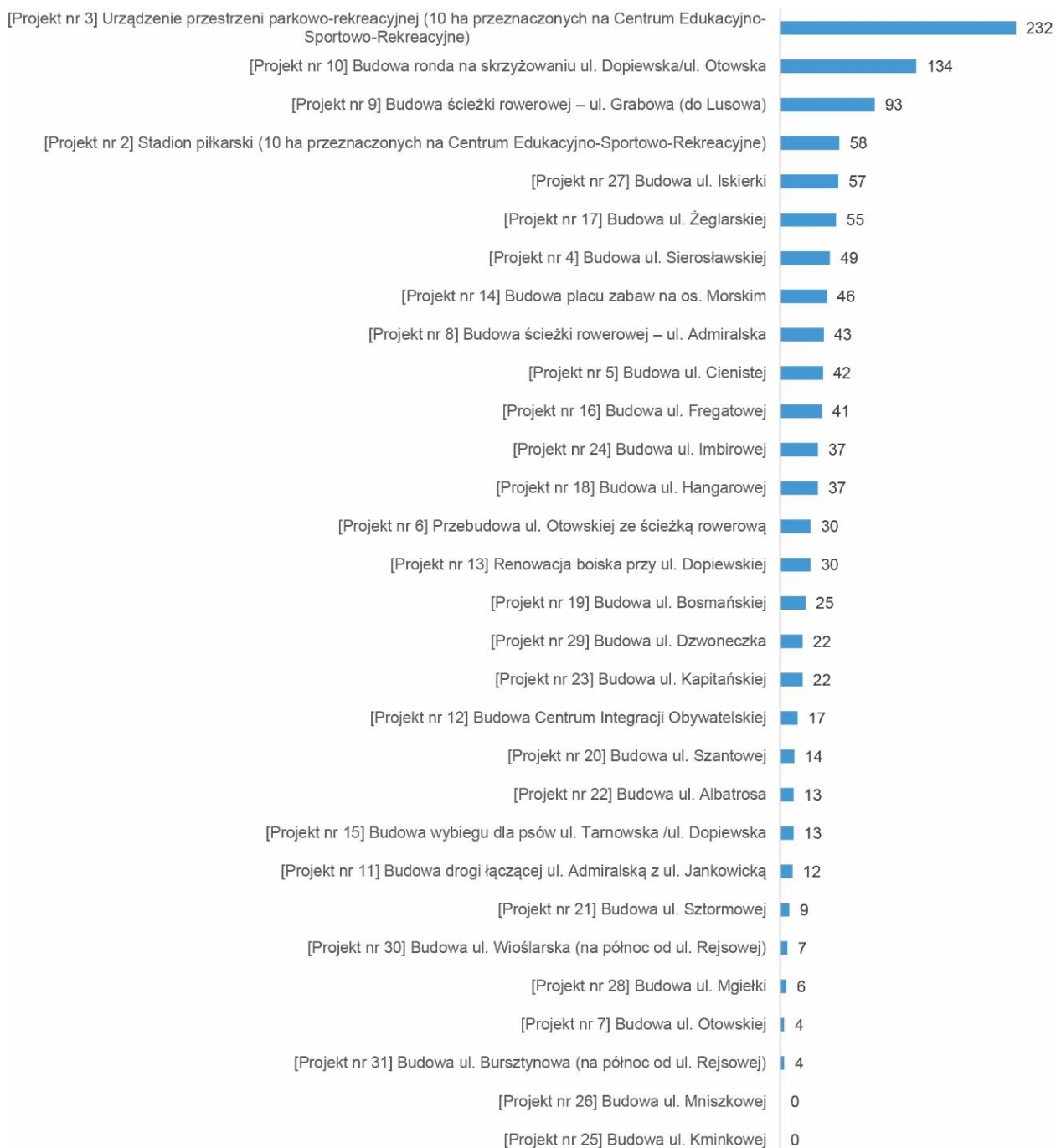
NAZWA ZADANIA INWESTYCYJNEGO OGÓLNOGMINNEGO	GŁOSY ODDANE ONLINE	GŁOSY ODDANE TRADYCYJNIE	GŁOSY ODDANE OGÓŁEM
[Projekt nr 1] Budowa Liceum Ogólnokształcącego w Tarnowie Podgórny	214	19	233
[Projekt nr 5] Budowa nowej plaży nad jeziorem Lusowskim	169	29	198
[Projekt nr 3] Budowa Centrum Kultury Tarnowo Podgórne	56	9	65
[Projekt nr 4] Budowa zbiornika retencyjnego na Szuminie	35	15	50
[Projekt nr 2] Budowa Zakładu Aktywności Zawodowej	35	7	42



WYNIKI GŁOSOWANIA W SOŁECTWIE LUSÓWKO DLA ZADAŃ INWESTYCYJNYCH LOKALNYCH

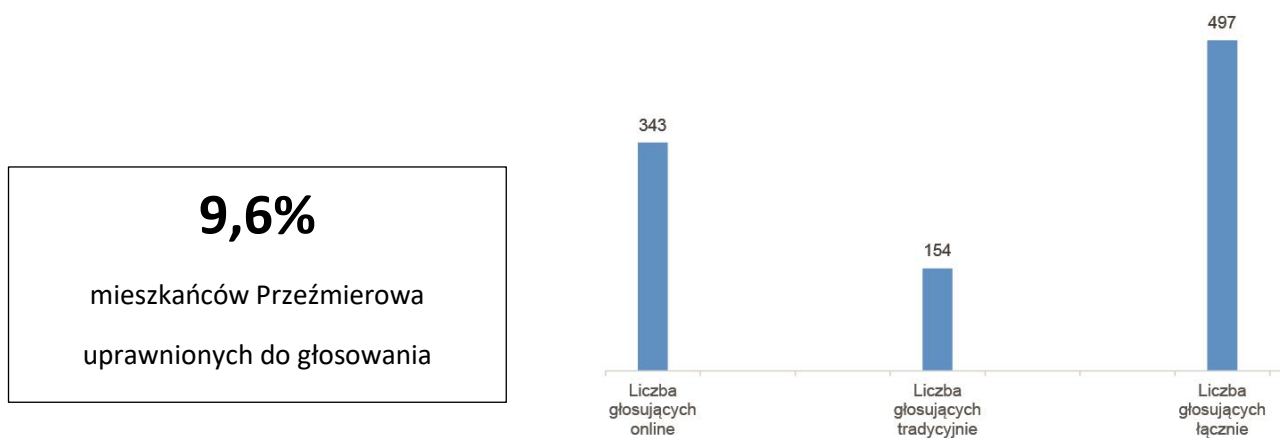
NAZWA ZADANIA INWESTYCYJNEGO OGÓLNOGMINNEGO	GŁOSY ODDANE ONLINE	GŁOSY ODDANE TRADYCYJNIE	GŁOSY ODDANE OGÓŁEM
[Projekt nr 3] Urządzenie przestrzeni parkowo-rekreacyjnej (10 ha przeznaczonych na Centrum Edukacyjno-Sportowo-Rekreacyjne)	203	29	232
[Projekt nr 10] Budowa ronda na skrzyżowaniu ul. Dopiewska/ul. Otowska	106	28	134
[Projekt nr 9] Budowa ścieżki rowerowej – ul. Grabowa (do Lusowa)	83	10	93
[Projekt nr 14] Budowa placu zabaw na os. Morskim	65	11	76
[Projekt nr 2] Stadion piłkarski (10 ha przeznaczonych na Centrum Edukacyjno-Sportowo-Rekreacyjne)	48	10	58
[Projekt nr 27] Budowa ul. Iskierki	49	8	57
[Projekt nr 17] Budowa ul. Żeglarskiej	53	2	55
[Projekt nr 4] Budowa ul. Sierosławskiej	46	3	49
[Projekt nr 8] Budowa ścieżki rowerowej – ul. Admiralska	39	4	43
[Projekt nr 5] Budowa ul. Cienistej	42	0	42
[Projekt nr 16] Budowa ul. Fregatowej	36	5	41
[Projekt nr 18] Budowa ul. Hangarowej	34	3	37
[Projekt nr 24] Budowa ul. Imbirowej	35	2	37
[Projekt nr 13] Renowacja boiska przy ul. Dopiewskiej	17	13	30
[Projekt nr 6] Przebudowa ul. Otowskiej ze ścieżką rowerową	25	5	30
[Projekt nr 19] Budowa ul. Bosmańskiej	20	5	25
[Projekt nr 23] Budowa ul. Kapitańskiej	20	2	22
[Projekt nr 29] Budowa ul. Dzwoneczka	19	3	22
[Projekt nr 12] Budowa Centrum Integracji Obywatelskiej	16	1	17
[Projekt nr 20] Budowa ul. Szantowej	13	1	14
[Projekt nr 15] Budowa wybiegu dla psów ul. Tarnowska /ul. Dopiewska	11	2	13
[Projekt nr 22] Budowa ul. Albatrosa	9	4	13
[Projekt nr 11] Budowa drogi łączącej ul. Admiralską z ul. Jankowicką	11	1	12
[Projekt nr 21] Budowa ul. Sztormowej	5	4	9
[Projekt nr 30] Budowa ul. Wioślarska (na północ od ul. Rejsowej)	7	0	7
[Projekt nr 28] Budowa ul. Mgiełki	6	0	6

[Projekt nr 31] Budowa ul. Bursztynowa (na północ od ul. Rejsowej)	4	0	4
[Projekt nr 7] Budowa ul. Otowskiej	2	2	4
[Projekt nr 25] Budowa ul. Mniszkowej	0	0	0
[Projekt nr 26] Budowa ul. Kminkowej	0	0	0



PRZEŻMIEROWO

FREKWENCJA GŁOSOWANIA W SOŁECTWIE PRZEŻMIEROWO



WYNIKI GŁOSOWANIA W SOŁECTWIE PRZEŻMIEROWO DLA ZADAŃ INWESTYCYJNYCH OGÓLNOGMINNYCH

NAZWA ZADANIA INWESTYCYJNEGO OGÓLNOGMINNEGO	GŁOSY ODDANE ONLINE	GŁOSY ODDANE TRADYCYJNIE	GŁOSY ODDANE OGÓŁEM
[Projekt nr 5] Budowa nowej plaży nad jeziorem Lusowskim	102	57	159
[Projekt nr 1] Budowa Liceum Ogólnokształcącego w Tarnowie Podgórny	94	34	128
[Projekt nr 2] Budowa Zakładu Aktywności Zawodowej	80	25	105
[Projekt nr 4] Budowa zbiornika retencyjnego na Szuminie	46	27	73
[Projekt nr 3] Budowa Centrum Kultury Tarnowo Podgórne	21	10	31



WYNIKI GŁOSOWANIA W SOŁECTWIE PRZEŹMIEROWIE DLA ZADAŃ INWESTYCYJNYCH LOKALNYCH

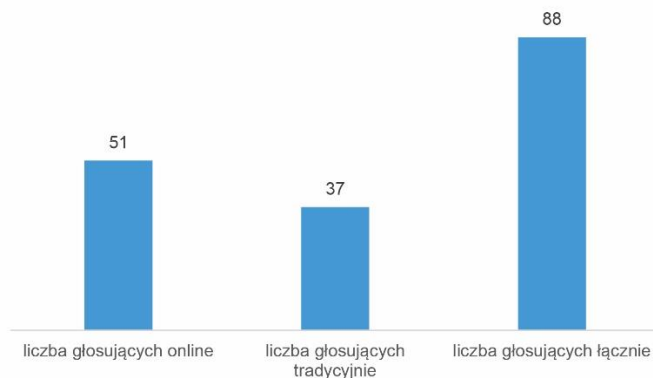
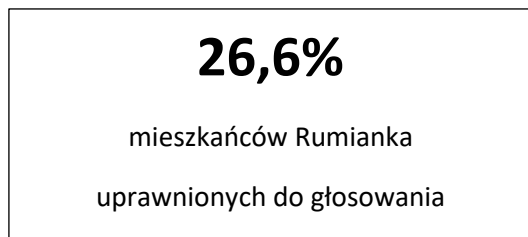
NAZWA ZADANIA INWESTYCYJNEGO LOKALNEGO	GŁOSY ODDANE ONLINE	GŁOSY ODDANE TRADYCYJNIE	GŁOSY ODDANE OGÓŁEM
[Projekt nr 2] Budowa obwodnicy wschodniej Przeźmierowa z modernizacją ul. Rzemieślniczej	167	65	232
[Projekt nr 10] Budowa obwodnicy zachodniej Przeźmierowa	107	28	135
[Projekt nr 1] Termomodernizacja Szkoły Podstawowej im. Arkadego Fiedlera (stare skrzydło)	63	30	93
[Projekt nr 14] Park linowy ul. Kościelna/ul. Wysogotowska	42	25	67
[Projekt nr 7] Budowa kortów tenisowych – ul. Folwarczna/ul. Kościelna	36	28	64
[Projekt nr 5] Urządzenie terenu rekreacyjnego przy Przedszkolu – ul. Folwarczna/ul. Kościelna	47	13	60
[Projekt nr 6] Budowa świetlicy wiejskiej – ul. Folwarczna/ul. Kościelna	43	17	60
[Projekt nr 3] Budowa boiska piłkarskiego – ul. Folwarczna/ul. Czereśniowa	39	13	52
[Projekt nr 9] Urządzenie terenu rekreacyjnego przy os. Ptasim	35	14	49
[Projekt nr 8] Doposażenie Parku im. St. Kanikowskiego	12	15	27
[Projekt nr 11] Urządzenie ul. Akacjowej dla celów rekreacji	12	9	21
[Projekt nr 15] Modernizacja ul. Rynkowej	14	5	19
[Projekt nr 13] Budowa pumtracku ul. Magazynowa /ul. Rzemieślnicza	13	5	18
[Projekt nr 16] Rewitalizacja terenu zielonego przy ul. Rynkowej (skarpa przy kościele)	8	9	17
[Projekt nr 18] Budowa ul. Polnej	12	1	13
[Projekt nr 17] Urządzenie terenów przy ul. Rzemieślniczej przy Giełdzie Samochodowej	9	2	11
[Projekt nr 20] Budowa parkingu przy ul. Ogrodowej (Orlik)	9	0	9
[Projekt nr 22] Modernizacja parkingu przy ul. Ogrodowej (przy szkole podstawowej)	2	5	7
[Projekt nr 4] Budowa ul. Modrzewiowej	3	4	7

[Projekt nr 12] Doposażenie parku – ul. Olszynowa	1	5	6
[Projekt nr 21] Budowa parkingu – os. Ptasie	3	2	5
[Projekt nr 19] Budowa ul. Niecałej	3	1	4



RUMIANEK

FREKWENCJA GŁOSOWANIA W SOŁECTWIE RUMIANEK



WYNIKI GŁOSOWANIA W SOŁECTWIE RUMIANEK DLA ZADAŃ INWESTYCYJNYCH OGÓLNOGMINNYCH

NAZWA ZADANIA INWESTYCYJNEGO OGÓLNOGMINNEGO	GŁOSY ODDANE ONLINE	GŁOSY ODDANE TRADYCYJNIE	GŁOSY ODDANE OGÓŁEM
[Projekt nr 1] Budowa Liceum Ogólnokształcącego w Tarnowie Podgórny	23	10	33
[Projekt nr 3] Budowa Centrum Kultury Tarnowo Podgórne	5	13	18
[Projekt nr 5] Budowa nowej plaży nad jeziorem Lusowskim	5	12	17
[Projekt nr 4] Budowa zbiornika retencyjnego na Szuminie	3	9	12
[Projekt nr 2] Budowa Zakładu Aktywności Zawodowej	1	5	6

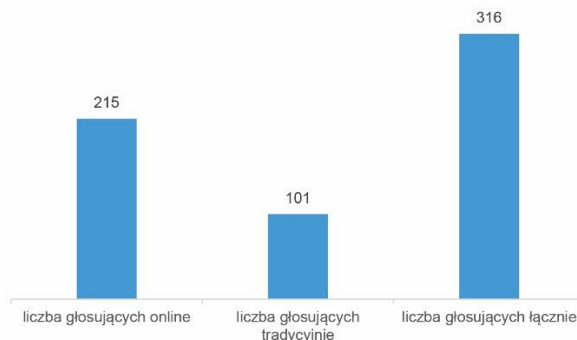


WYNIKI GŁOSOWANIA W SOŁECTWIE RUMIANEK DLA ZADAŃ INWESTYCYJNYCH LOKALNYCH

NAZWA ZADANIA INWESTYCYJNEGO LOKALNEGO	GŁOSY ODDANE ONLINE	GŁOSY ODDANE TRADYCYJNIE	GŁOSY ODDANE OGÓŁEM
[Projekt nr 6] Budowa nowej nawierzchni boiska przy świetlicy	13	30	43
[Projekt nr 3] Budowa ścieżki rowerowej wzdłuż ul. Parkowej	18	17	35
[Projekt nr 4] Urządzenie terenu rekreacyjnego przy ul. Nowej (staw)	18	13	31
[Projekt nr 1] Budowa ścieżki rowerowej do Jankowic	12	15	27
[Projekt nr 2] Budowa ścieżki rowerowej do Góry	10	14	24
[Projekt nr 5] Termomodernizacja budynku komunalnego – ul. Parkowa 6	1	5	6



FREKWENCJA GŁOSOWANIA W SOŁECTWIE SADY

25,4%mieszkańców Sądów
uprawnionych do głosowania

WYNIKI GŁOSOWANIA W SOŁECTWIE SADY DLA ZADAŃ INWESTYCYJNYCH OGÓLNOGMINNYCH

NAZWA ZADANIA INWESTYCYJNEGO OGÓLNOGMINNEGO	GŁOSY ODDANE ONLINE	GŁOSY ODDANE TRADYCYJNIE	GŁOSY ODDANE OGÓŁEM
[Projekt nr 5] Budowa nowej plaży nad jeziorem Lusowskim	100	34	134
[Projekt nr 1] Budowa Liceum Ogólnokształcącego w Tarnowie Podgórnym	51	35	86
[Projekt nr 2] Budowa Zakładu Aktywności Zawodowej	32	11	43
[Projekt nr 4] Budowa zbiornika retencyjnego na Szuminie	14	15	29
[Projekt nr 3] Budowa Centrum Kultury Tarnowo Podgórne	18	6	24



WYNIKI GŁOSOWANIA W SOŁECTWIE SADY DLA ZADAŃ INWESTYCYJNYCH LOKALNYCH

NAZWA ZADANIA INWESTYCYJNEGO LOKALNEGO	GŁOSY ODDANE ONLINE	GŁOSY ODDANE TRADYCYJNIE	GŁOSY ODDANE OGÓŁEM
[Projekt nr 4] Budowa boiska i siłowni przy ul. Lipowej	81	33	114
[Projekt nr 5] Budowa infrastruktury rekreacyjnej w parku – ul. Poprzeczna/ul. Logistyczna	54	39	93
[Projekt nr 6] Budowa dróg na os. Lipowym (III etap)	59	19	78
[Projekt nr 1] Przebudowa ul. Kobylnickiej (odcinek zabudowany)	54	17	71
[Projekt nr 3] Budowa zaplecza socjalno-sanitarnego z parkingami przy boisku piłkarskim	47	19	66
[Projekt nr 9] Rozbudowa Centrum Kultury i Sportu	41	23	64
[Projekt nr 2] Przebudowa ul. Kobylnickiej (poza odcinkiem zabudowanym)	35	21	56
[Projekt nr 8] Urządzenie zieleni na dz. nr 113/9	24	15	39
[Projekt nr 10] Przebudowa ul. Jeżynowej	27	8	35
[Projekt nr 7] Budowa ul. Malwowej (II etap)	2	2	4

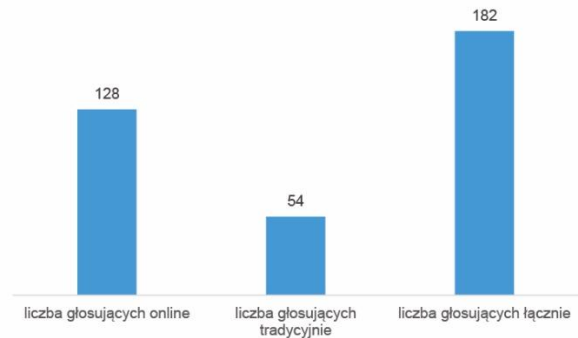


SIEROŚŁAW

FREKWENCJA GŁOSOWANIA W SOŁECTWIE SIEROŚŁAW

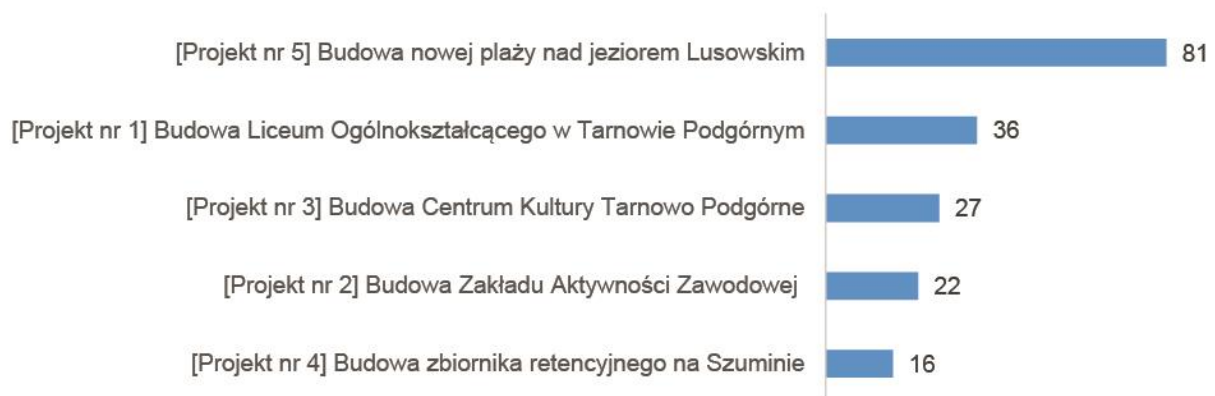
18,7%

mieszkańców Sierosławia
uprawnionych do głosowania



WYNIKI GŁOSOWANIA W SOŁECTWIE SIEROŚŁAW DLA ZADAŃ INWESTYCYJNYCH OGÓLNOGMINNYCH

NAZWA ZADANIA INWESTYCYJNEGO OGÓLNOGMINNEGO	GŁOSY ODDANE ONLINE	GŁOSY ODDANE TRADYCYJNIE	GŁOSY ODDANE OGÓŁEM
[Projekt nr 5] Budowa nowej plaży nad jeziorem Lusowskim	60	21	81
[Projekt nr 1] Budowa Liceum Ogólnokształcącego w Tarnowie Podgórny	26	10	36
[Projekt nr 3] Budowa Centrum Kultury Tarnowo Podgórne	21	6	27
[Projekt nr 2] Budowa Zakładu Aktywności Zawodowej	12	10	22
[Projekt nr 4] Budowa zbiornika retencyjnego na Szuminie	9	7	16



WYNIKI GŁOSOWANIA W SOŁECTWIE SIEROSŁAW DLA ZADAŃ INWESTYCYJNYCH LOKALNYCH

NAZWA ZADANIA INWESTYCYJNEGO LOKALNEGO	GŁOSY ODDANE ONLINE	GŁOSY ODDANE TRADYCYJNIE	GŁOSY ODDANE OGÓŁEM
[Projekt nr 2] Budowa chodnika – ul. Kasztanowa	62	26	88
[Projekt nr 9] Budowa ul. Pokrzywnickiej	42	18	60
[Projekt nr 10] Budowa ul. Niedźwiedzia	40	13	53
[Projekt nr 1] Przebudowa ul. Prostej (odcinek od ul. Bukowskiej do ul. Rozalińskiej w Lusówku)	37	9	46
[Projekt nr 4] Budowa ul. Krętej (odcinek od ul. Morwowej w kierunku płn.)	14	13	27
[Projekt nr 5] Budowa ul. Krętej (kontynuacja drogi od nr 121 do ul. Niedźwiedziej)	18	8	26
[Projekt nr 3] Budowa ul. Szafirowej	14	10	24
[Projekt nr 7] Budowa ul. Bazaltowej	16	2	18
[Projekt nr 8] Budowa ul. Marmurowej	10	6	16
[Projekt nr 6] Budowa ul. Skalistej	2	1	3

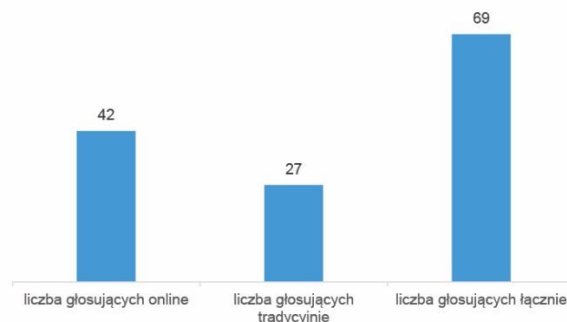


SWADZIM

FREKWENCJA GŁOSOWANIA W SOŁECTWIE SWADZIM

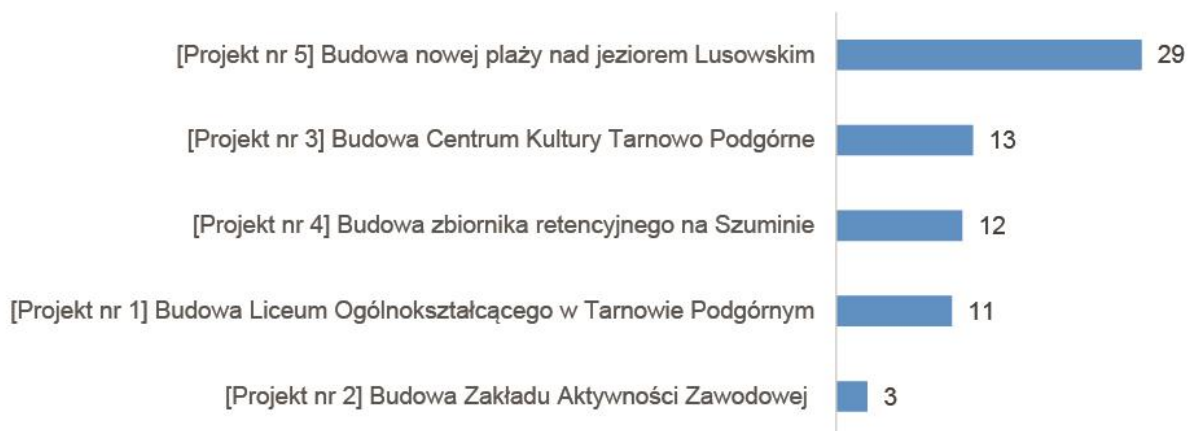
20,7%

mieszkańców Swadzimia
uprawnionych do głosowania



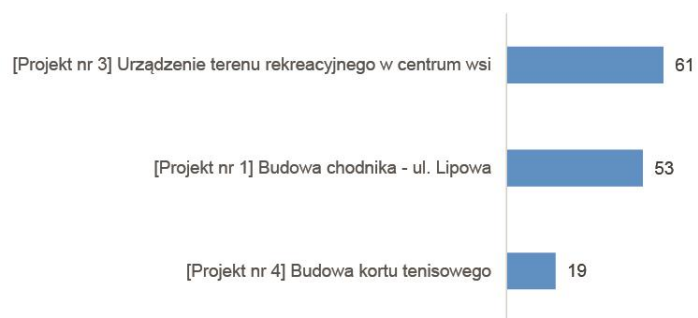
WYNIKI GŁOSOWANIA W SOŁECTWIE SWADZIM DLA ZADAŃ INWESTYCYJNYCH OGÓLNOGMINNYCH

NAZWA ZADANIA INWESTYCYJNEGO OGÓLNOGMINNEGO	GŁOSY ODDANE ONLINE	GŁOSY ODDANE TRADYCYJNIE	GŁOSY ODDANE OGÓŁEM
[Projekt nr 5] Budowa nowej plaży nad jeziorem Lusowskim	17	12	29
[Projekt nr 3] Budowa Centrum Kultury Tarnowo Podgórne	11	2	13
[Projekt nr 4] Budowa zbiornika retencyjnego na Szuminie	4	8	12
[Projekt nr 1] Budowa Liceum Ogólnokształcącego w Tarnowie Podgórny	7	4	11
[Projekt nr 2] Budowa Zakładu Aktywności Zawodowej	3	0	3



WYNIKI GŁOSOWANIA W SOŁECTWIE SWADZIM DLA ZADAŃ INWESTYCYJNYCH LOKALNYCH

NAZWA ZADANIA INWESTYCYJNEGO LOKALNEGO	GŁOSY ODDANE ONLINE	GŁOSY ODDANE TRADYCYJNIE	GŁOSY ODDANE OGÓŁEM
[Projekt nr 3] Urządzenie terenu rekreacyjnego w centrum wsi	36	25	61
[Projekt nr 1] Budowa chodnika - ul. Lipowa	33	20	53
[Projekt nr 4] Budowa kortu tenisowego	14	5	19

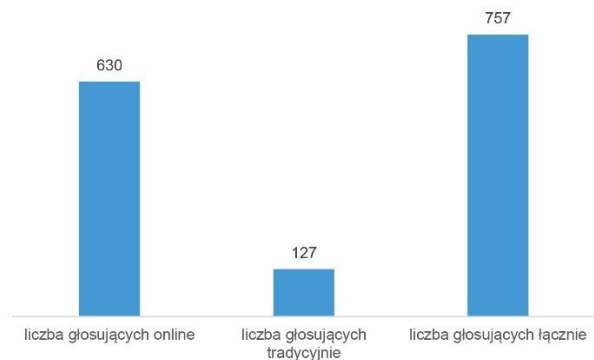


TARNOWO PODGÓRNE

FREKWENCJA GŁOSOWANIA W SOŁECTWIE TARNOWO PODGÓRNE

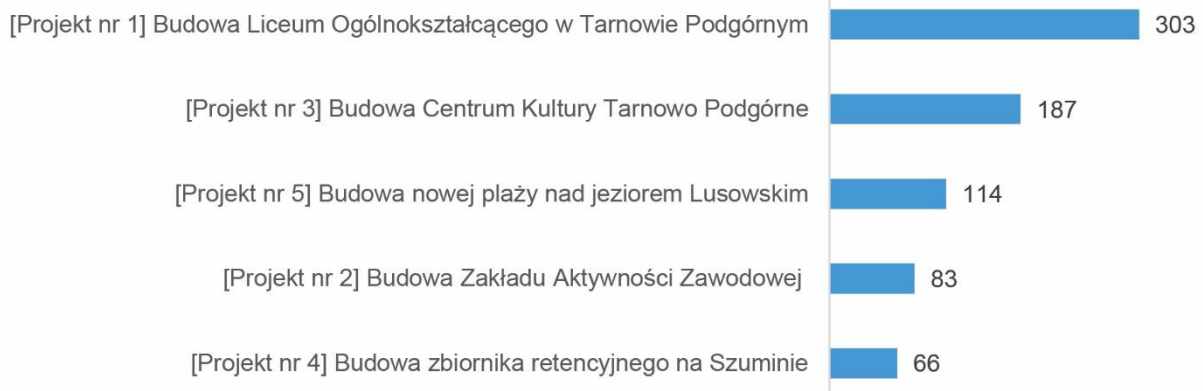
15,8%

mieszkańców Tarnowa Podgórnego
uprawnionych do głosowania



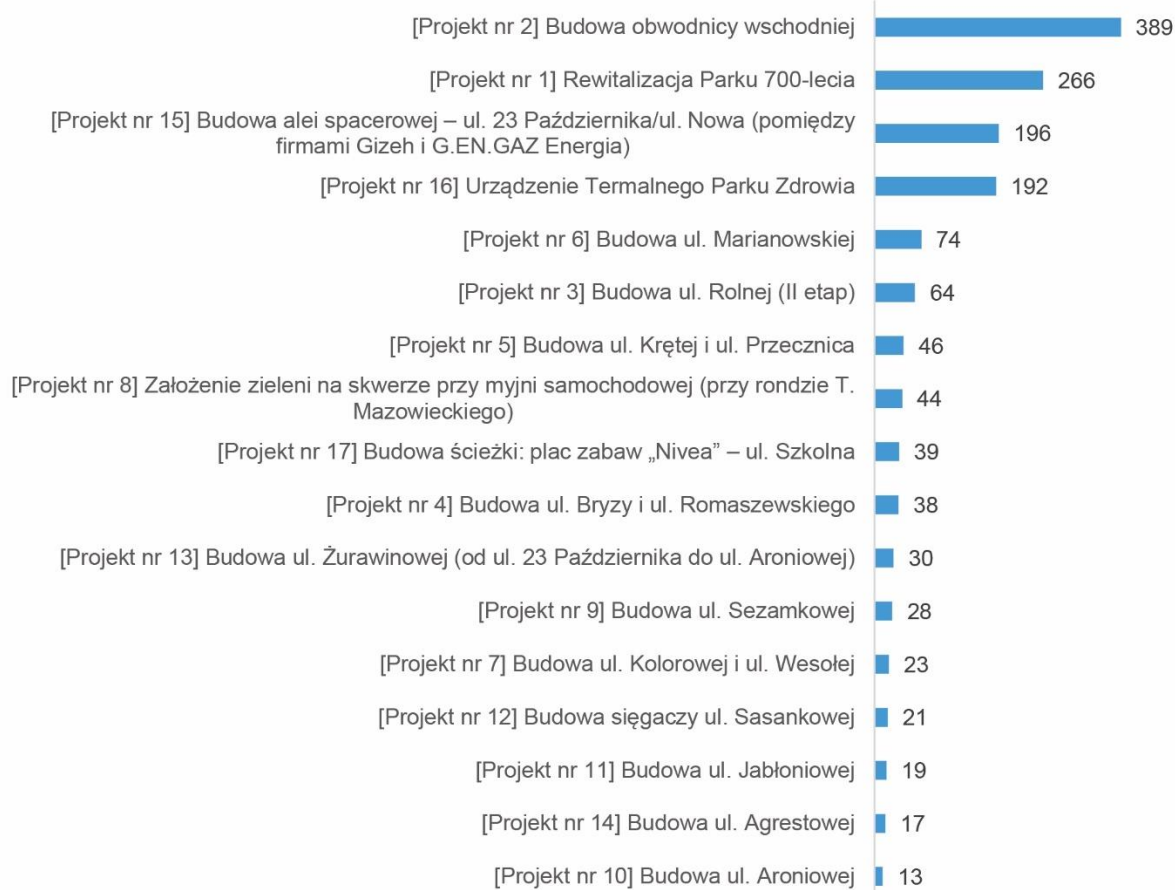
WYNIKI GŁOSOWANIA W SOŁECTWIE TARNOWO PODGÓRNE DLA ZADAŃ INWESTYCYJNYCH OGÓLNOGMINNYCH

NAZWA ZADANIA INWESTYCYJNEGO OGÓLNOGMINNEGO	GŁOSY ODDANE ONLINE	GŁOSY ODDANE TRADYCYJNIE	GŁOSY ODDANE OGÓŁEM
[Projekt nr 1] Budowa Liceum Ogólnokształcącego w Tarnowie Podgórnym	259	44	303
[Projekt nr 3] Budowa Centrum Kultury Tarnowo Podgórne	162	25	187
[Projekt nr 5] Budowa nowej plaży nad jeziorem Lusowskim	93	21	114
[Projekt nr 2] Budowa Zakładu Aktywności Zawodowej	63	20	83
[Projekt nr 4] Budowa zbiornika retencyjnego na Szuminie	53	13	66



WYNIKI GŁOSOWANIA W SOŁECTWIE TARNOWO PODGÓRNE DLA ZADAŃ INWESTYCYJNYCH LOKALNYCH

NAZWA ZADANIA INWESTYCYJNEGO LOKALNEGO	GŁOSY ODDANE ONLINE	GŁOSY ODDANE TRADYCYJNIE	GŁOSY ODDANE OGÓŁEM
[Projekt nr 2] Budowa obwodnicy wschodniej	326	63	389
[Projekt nr 1] Rewitalizacja Parku 700-lecia	230	36	266
[Projekt nr 15] Budowa alei spacerowej – ul. 23 Października/ul. Nowa (pomiędzy firmami Gizex i G.EN.GAZ Energia)	157	39	196
[Projekt nr 16] Urządzenie Termalnego Parku Zdrowia	157	35	192
[Projekt nr 6] Budowa ul. Marianowskiej	60	14	74
[Projekt nr 3] Budowa ul. Rolnej (II etap)	51	13	64
[Projekt nr 5] Budowa ul. Krętej i ul. Przecznicza	46	0	46
[Projekt nr 8] Założenie zieleni na skwerze przy myjni samochodowej (przy rondzie T. Mazowieckiego)	36	8	44
[Projekt nr 17] Budowa ścieżki: plac zabaw „Nivea” – ul. Szkolna	37	2	39
[Projekt nr 4] Budowa ul. Bryzy i ul. Romaszewskiego	30	8	38
[Projekt nr 13] Budowa ul. Żurawinowej (od ul. 23 Października do ul. Aroniowej)	22	8	30
[Projekt nr 9] Budowa ul. Sezamkowej	28	0	28
[Projekt nr 7] Budowa ul. Kolorowej i ul. Wesolej	22	1	23
[Projekt nr 12] Budowa sięgaczy ul. Sasankowej	13	8	21
[Projekt nr 11] Budowa ul. Jabłoniowej	19	0	19
[Projekt nr 14] Budowa ul. Agrestowej	17	0	17
[Projekt nr 10] Budowa ul. Aroniowej	6	7	13



WYSOGOTOWO

FREKWENCJA GŁOSOWANIA W SOŁECTWIE WYSOGOTOWO

31,5%

mieszkańców Wysogotowa
uprawnionych do głosowania



WYNIKI GŁOSOWANIA W SOŁECTWIE WYSOGOTOWO DLA ZADAŃ INWESTYCYJNYCH OGÓLNOGMINNYCH

NAZWA ZADANIA INWESTYCYJNEGO OGÓLNOGMINNEGO	GŁOSY ODDANE ONLINE	GŁOSY ODDANE TRADYCYJNIE	GŁOSY ODDANE OGÓŁEM
[Projekt nr 5] Budowa nowej plaży nad jeziorem Lusowskim	41	32	73
[Projekt nr 1] Budowa Liceum Ogólnokształcącego w Tarnowie Podgórny	44	15	59
[Projekt nr 2] Budowa Zakładu Aktywności Zawodowej	11	11	22
[Projekt nr 3] Budowa Centrum Kultury Tarnowo Podgórne	10	5	15
[Projekt nr 4] Budowa zbiornika retencyjnego na Szuminie	5	6	11



WYNIKI GŁOSOWANIA W SOŁECTWIE WYSOGOTOWO DLA ZADAŃ INWESTYCYJNYCH LOKALNYCH

NAZWA ZADANIA INWESTYCYJNEGO LOKALNEGO	GŁOSY ODDANE ONLINE	GŁOSY ODDANE TRADYCYJNIE	GŁOSY ODDANE OGÓŁEM
[Projekt nr 1] Budowa ul. Długiej (odcinek od ul. Batorowskiej do ul. Wierzbowej)	83	55	138
[Projekt nr 9] Teren rekreacyjny – ul. Wierzbowa 38	34	21	55
[Projekt nr 3] Budowa ul. Miłej	25	14	39
[Projekt nr 2] Budowa ul. Długiej (odcinek od ul. Wierzbowej do boisk)	22	11	33
[Projekt nr 7] Budowa sięgaczy ul. Pszennej	20	9	29
[Projekt nr 5] Budowa ul. Sielskiej	18	10	28
[Projekt nr 8] Budowa ul. Sojowej i ul. Okrężnej	10	2	12
[Projekt nr 4] Budowa ul. Rajskiej	9	1	10
[Projekt nr 6] Budowa ul. Beztroskiej	1	3	4

-



8. Zadania do realizacji

ZADANIA OGÓLNOGMINNE

1. Budowa Liceum Ogólnokształcącego w Tarnowie Podgórnym
2. Budowa nowej plaży nad jeziorem Lusowskim
3. Budowa Centrum Kultury Tarnowo Podgórne
4. Budowa zbiornika retencyjnego na Szuminie
5. Budowa Zakładu Aktywności Zawodowej

BARANOWO

1. Budowa ul. Letniskowej
2. Budowa ul. Nad Miedzą
3. Budowa ul. Platynowej z przebudową skrzyżowania na ul. Szamotulskiej z budową sygnalizacji świetlnej
4. Urządzenie plaży w Baranowie
5. Budowa drogi pomiędzy ul. Szamotulską (rondo) z ul. Świętego Mikołaja (CH Auchan) w Swadzimiu
6. Budowa ścieżki pieszo-rowerowej wzdłuż Przeźmierki łączącej ul. Szamotulską w Chybach ze zbiornikiem retencyjnym (stawy Baranowo) wzdłuż granicy z M. Poznań, Przeźmierki i kanału Swadzimskiego
7. Przebudowa ul. Wypoczynkowa
8. Budowa ścieżki rowerowej ul. Klonowa
9. Budowa ul. Ruczaj
10. Budowa ul. Parkowa
11. Budowa ul. Cicha

BATOROWO

1. Budowa chodnika na ul. Batorowskiej
2. Urządzenie terenu rekreacyjnego przy stawie (ul. Nad Stawem)
3. Budowa i modernizacja ul. Nad Stawem
4. Urządzenie terenu rekreacyjnego na skwerze przy starej szkole (ul. St. Batorego)
5. Budowa ul. Widok w kierunku Dąbrowy
6. Budowa ul. Promyk

CERADZ KOŚCIELNY

1. Budowa chodnika wzdłuż ul. Bukowskiej
2. Remont budynku „starej szkoły” (ul. Bukowska 3)
3. Budowa ronda w centrum wsi
4. Budowa ul. Turkawki
5. Budowa ul. Dębowej
6. Budowa ul. Wspólnej
7. Budowa ul. Sokoła
8. Budowa ul. Palaczówka
9. Przebudowa ul. Ks. Z. Humerczyka
10. Budowa ul. Stawnej
11. Budowa ul. Pod Gajem

CHYBY

1. Budowa/przebudowa ul. Kasztanowej z przebudową skrzyżowania na ul. Szamotulskiej i budową sygnalizacji świetlnej
2. Budowa ul. Pomarańczowej
3. Budowa ścieżki pieszo-rowerowej wzdłuż Przeźmierki, łączącej ul. Szamotulską w Chybach ze zbiornikiem retencyjnym (stawy Baranowo), wzdłuż granicy z M. Poznań, Przeźmierki i Kanału Swadzimskiego
4. Zagospodarowanie tzw. „górki ekologicznej” oraz udrożnienie i zagospodarowanie kanału do Jeziora Kierskiego (park ul. Bagienna)
5. Budowa oświetlonej ścieżki pieszo-rowerowej łączącej ul. Parkową z planowaną świetlicą wiejską oraz terenem rekreacyjnym przy ul. Szkolnej
6. Parking przy Molo

GÓRA

1. Budowa ścieżki rowerowej w kierunku gminy Kaźmierz
2. Budowa drogi na ulicach: Ciepła, Gorąca, Promykowa, Upalna
3. Budowa ścieżki rowerowej – ul. Podgórna
4. Budowa ścieżki rowerowej Góra-Rumianek
5. Budowa ścieżki rowerowej Góra-Kokoszczyń
6. Urządzenie terenu sportowo-rekreacyjnego w rej. ul Promykowej i Tęczowej
7. Budowa chodnika ul. Szamotulskiej (północna strona)
8. Budowa ul. Tęczowej
9. Budowa ul. Barwnej
10. Budowa ul. Śliwkowej

JANKOWICE

1. Budowa kładki dla pieszych na rzece Samie
2. Budowa ścieżki rowerowej do Rumianka
3. Budowa ul. Leśnej
4. Budowa ścieżki rowerowej – ul. Admiralska
5. Budowa ronda na skrzyżowaniu ul. Przemysłowa/ul. Tarnowska
6. Budowa ul. Wiatracznej

KOKOSZCZYŃ

1. Budowa ścieżki pieszo-rowerowej do Góry (ul. Lipowa)
2. Budowa ul. Szerokiej
3. Budowa ul. Krótkiej

LUSOWO

1. Budowa pomostu w ciągu ścieżki spacerowej
2. Budowa boiska piłkarskiego z bieżniami, skocznia i trybunami wraz z terenem rekreacyjnym przy ul. Wierzbowej
3. Kontynuacja budowy ścieżki wokół Jeziora Lusowskiego
4. Rozbudowa i modernizacja świetlicy wiejskiej
5. Urządzenie parku edukacyjnego na skarpie za szkołą
6. Budowa połączenia ul. Polnej z ul. Jutrzenki
7. Budowa ul. Białoszyńskiego

8. Urządzenie placu rekreacyjno-sportowego przy ul. Kukułki/ul. Wilgi
9. Budowa ul. Rożka
10. Budowa ul. Przylesie
11. Budowa ul. Skowronka
12. Budowa ul. Poznańskiej 94-114
13. Budowa ul. Sikorki
14. Budowa ul. Lewandowskiej
15. Budowa ul. Wierzbowej 5a-5j
16. Budowa ul. Dzieciota
17. Budowa ul. Siedliskowej

LUSÓWKO

1. Budowa Szkoły Podstawowej
2. Budowa/przebudowa ścieżki pieszo-rowerowej ul. Rozalińska i ul. Sierosławska)
3. Budowa ul. Bursztynowej (na południe od ul. Rejsowej), ul. Rejsowej i ul. Wioślarskiej (na południe od ul. Rejsowej)
4. Urządzenie przestrzeni parkowo-rekreacyjnej (10 ha przeznaczonych na Centrum Edukacyjno-Sportowo-Rekreacyjne)
5. Budowa ronda na skrzyżowaniu ul. Dopiewska/ul. Otowska
6. Budowa ścieżki rowerowej – ul. Grabowa (do Lusowa)
7. Budowa placu zabaw na os. Morskim
8. Stadion piłkarski (10 ha przeznaczonych na Centrum Edukacyjno-Sportowo-Rekreacyjne)
9. Budowa ul. Iskierki
10. Budowa ul. Żeglarskiej
11. Budowa ul. Sierosławskiej
12. Budowa ścieżki rowerowej – ul. Admiralska
13. Budowa ul. Cienistej
14. Budowa ul. Fregatowej
15. Budowa ul. Hangarowej
16. Budowa ul. Imbirowej
17. Renowacja boiska przy ul. Dopiewskiej
18. Przebudowa ul. Otowskiej ze ścieżką rowerową
19. Budowa ul. Bosmańskiej
20. Budowa ul. Kapitańskiej
21. Budowa ul. Dzwoneczka
22. Budowa Centrum Integracji Obywatelskiej
23. Budowa ul. Szantowej
24. Budowa wybiegu dla psów ul. Tarnowska/ul. Dopiewska
25. Budowa ul. Albatrosa
26. Budowa drogi łączącej ul. Admiralską z ul. Jankowicką
27. Budowa ul. Sztormowej
28. Budowa ul. Wioślarska (na północ od ul. Rejsowej)
29. Budowa ul. Mgiełki
30. Budowa ul. Bursztynowa (na północ od ul. Rejsowej)
31. Budowa ul. Otowskiej
32. Budowa ul. Kminkowej
33. Budowa ul. Mniszkowej

PRZEŹMIEROWO

1. Budowa/przebudowa ul. Olszynowej
2. Budowa ul. Zacisze

3. Budowa ul. Sosnowej
4. Budowa obwodnicy wschodniej Przeźmierowa z modernizacją ul. Rzemieślniczej
5. Budowa obwodnicy zachodniej Przeźmierowa
6. Termomodernizacja Szkoły Podstawowej im. Arkadego Fiedlera (stare skrzydło)
7. Park linowy ul. Kościelna/ul. Wysogotowska
8. Budowa kortów tenisowych – ul. Folwarczna/ul. Kościelna
9. Urządzenie terenu rekreacyjnego przy Przedszkolu – ul. Folwarczna/ul. Kościelna
10. Budowa świetlicy wiejskiej – ul. Folwarczna/ul. Kościelna
11. Budowa boiska piłkarskiego – ul. Folwarczna/ul. Czereśniowa
12. Urządzenie terenu rekreacyjnego przy os. Ptasim
13. Doposażenie Parku im. St. Kanikowskiego
14. Urządzenie ul. Akacyjnej dla celów rekreacji
15. Modernizacja ul. Rynkowej
16. Budowa pumtracku ul. Magazynowa/ul. Rzemieślnicza
17. Rewitalizacja terenu zielonego przy ul. Rynkowej (skarpa przy kościele)
18. Budowa ul. Polnej
19. Urządzenie terenów przy ul. Rzemieślniczej przy Giełdzie Samochodowej
20. Budowa parkingu przy ul. Ogrodowej (Orlik)
21. Modernizacja parkingu przy ul. Ogrodowej (przy szkole podstawowej)
22. Budowa ul. Modrzewiowej
23. Doposażenie parku – ul. Olszynowa
24. Budowa parkingu – os. Ptasie
25. Budowa ul. Niecałej

RUMIANEK

1. Budowa nowej nawierzchni boiska przy świetlicy
2. Budowa ścieżki rowerowej wzdłuż ul. Parkowej
3. Urządzenie terenu rekreacyjnego przy ul. Nowej (staw)
4. Budowa ścieżki rowerowej do Jankowic
5. Budowa ścieżki rowerowej do Góry
6. Termomodernizacja budynku komunalnego – ul. Parkowa 6

SADY

1. Budowa dróg na os. Lipowym – II etap
2. Budowa prawoskrętu w ul. Za Motelem
3. Budowa boiska i siłowni przy ul. Lipowej
4. Budowa infrastruktury rekreacyjnej w parku – ul. Poprzeczna/ul. Logistyczna
5. Budowa dróg na os. Lipowym (III etap)
6. Przebudowa ul. Kobylnickiej (odcinek zabudowany)
7. Budowa zaplecza socjalno-sanitarnego z parkingami przy boisku piłkarskim
8. Rozbudowa Centrum Kultury i Sportu
9. Przebudowa ul. Kobylnickiej (poza odcinkiem zabudowanym)
10. Urządzenie zieleni na dz. nr 113/9
11. Przebudowa ul. Jeżynowej
12. Budowa ul. Malwowej (II etap)

SIEROŚLAW

1. Budowa chodnika – ul. Kasztanowa
2. Budowa ul. Pokrzywnickiej
3. Budowa ul. Niedźwiedzia

4. Przebudowa ul. Prostej (odcinek od ul. Bukowskiej do ul. Rozalińskiej w Lusówku)
5. Budowa ul. Krętej (odcinek od ul. Morwowej w kierunku ptn.)
6. Budowa ul. Krętej (kontynuacja drogi od nr 121 do ul. Niedźwiedziej)
7. Budowa ul. Szafirowej
8. Budowa ul. Bazaltowej
9. Budowa ul. Marmurowej
10. Budowa ul. Skalistej

SWADZIM

1. Urządzenie terenu rekreacyjnego w centrum wsi
2. Budowa chodnika – ul. Lipowa
3. Budowa kortu tenisowego

TARNOWO PODGÓRNE

1. Przebudowa ul. Szkolnej na odcinku od ul. 23 Października do ul. Poznańskiej
2. Budowa obwodnicy wschodniej
3. Rewitalizacja Parku 700-lecia
4. Budowa alei spacerowej – ul. 23 Października/ul. Nowa (pomiędzy firmami Gizex i G.EN.GAZ Energia)
5. Urządzenie Termalnego Parku Zdrowia
6. Budowa ul. Marianowskiej
7. Budowa ul. Rolnej (II etap)
8. Budowa ul. Krętej i ul. Przecznicza
9. Założenie zieleni na skwerze przy myjni samochodowej (przy rondzie T. Mazowieckiego)
10. Budowa ścieżki: plac zabaw „Nivea” – ul. Szkolna
11. Budowa ul. Bryzy i ul. Romaszewskiego
12. Budowa ul. Żurawinowej (od ul. 23 Października do ul. Aroniowej)
13. Budowa ul. Szafranowej
14. Budowa ul. Kolorowej i ul. Wesołej
15. Budowa sięgaczy ul. Sasankowej
16. Budowa ul. Jabłoniowej
17. Budowa ul. Agrestowej
18. Budowa ul. Aroniowej

WYSOGOTOWO

1. Budowa/przebudowa ul. Batorowskiej
2. Budowa ul. Długiej (odcinek od ul. Batorowskiej do ul. Wierzbowej)
3. Teren rekreacyjny – ul. Wierzbowa 38
4. Budowa ul. Miłej
5. Budowa ul. Długiej (odcinek od ul. Wierzbowej do boisk)
6. Budowa sięgaczy ul. Pszennej
7. Budowa ul. Sielskiej
8. Budowa ul. Sojowej i ul. Okrężnej
9. Budowa ul. Rajskiej
10. Budowa ul. Beztroskiej

9. Realizacja zadań inwestycyjnych ujętych w PRL

Zgodnie z kompetencjami organów wykonawczego i stanowiącego oraz ze strukturą Urzędu Gminy, odpowiadają za realizację i nadzór nad wykonaniem PRL:

1) z ramienia organu wykonawczego:

- Wójt,
- II Zastępca Wójta
- Sekretarz
- Skarbnik Gminy,
- kierownicy wydziałów inwestycyjnych

2) z ramienia organu stanowiącego:

- Przewodniczący Rady Gminy,
- Przewodniczący Komisji Budżetu i Rozwoju Rady Gminy.

Urząd Gminy w Tarnowie Podgórnyj jako instytucja wdrażająca Plan Rozwoju Lokalnego jest odpowiedzialny za:

- przygotowanie i przeprowadzenie poszczególnych projektów,
- sprawdzenie prawidłowości i kompletności dokumentacji,
- poszukiwanie możliwości pozyskania zewnętrznych źródeł dofinansowania,
- sygnalizowanie przesunięć zadań w ramach PRL spowodowanych możliwością pozyskania dodatkowych źródeł finansowania,
- informowanie społeczeństwa o postępach realizacji zadań inwestycyjnych.

10. Kolejna weryfikacja zadań inwestycyjnych przez mieszkańców

Weryfikację zadań inwestycyjnych zawartych w niniejszym dokumencie zaplanowano na II połowę 2025 r. w drodze konsultacji społecznych. Wówczas będzie możliwość zarówno zmiany kolejności realizacji zadań inwestycyjnych, jak i zgłoszenie nowych propozycji.

UZASADNIENIE

w sprawie: uchwalenia Planu Rozwoju Lokalnego Gminy Tarnowo Podgórne na lata 2023-2028

W roku 2022 rozpoczęto pracę nad tworzeniem nowego Planu Rozwoju Lokalnego na lata 2023-2028. W dniu 9 maja 2022 roku Wójt Gminy Tarnowo Podgórne wydał Zarządzenie nr 109/2022 w sprawie ustalenia harmonogramu prac związanych z opracowaniem Planu Rozwoju Lokalnego Gminy Tarnowo Podgórne na lata 2023 – 2028.

Do 30 czerwca 2022 r. mieszkańcy mogli zgłaszać swoje propozycje inwestycji na najbliższe lata w poszczególnych miejscowościach. Zgłoszenia przyjmowano internetowo, poprzez formularz na stronie internetowej Gminy www.tarnowo-podgorne.pl, jak i w postaci papierowej, którą można było dostarczyć sołtysowi lub bezpośrednio do Urzędu Gminy w Tarnowie Podgórny lub w Filii Urzędu w Przeźmierowie. Na podstawie zgłoszonych propozycji opracowane zostały w poszczególnych miejscowościach listy inwestycji. Niezależnie powstał katalog inwestycji ogólnogminnych.

Głosowanie mieszkańców odbyło się w dwóch formach:

- elektroniczne w dniach 14 - 17 listopada 2022 r.
- pisemnie w lokalach w dniu 20 listopada 2022 r.

Na podstawie wyników głosowania został opracowany niniejszy Plan Rozwoju Lokalnego, który w formie projektu uchwały zostaje przedłożony Radzie Gminy na sesji w dniu 27 czerwca 2023 r.