

**Zarządzenie nr 105/2023**  
**Wójta Gminy Tarnowo Podgórne**  
**z dnia 9 maja 2023 r.**

**w sprawie: przeprowadzenia konsultacji z organizacjami pozarządowymi projektu miejscowego planu zagospodarowania przestrzennego w Batorowie, przy ul. Stefana Batorego i ul. Widok - A**

Na podstawie art. 30 ust.1 ustawy z dnia 8 marca 1990 roku o samorządzie gminnym (tekst jednolity Dz. U. z 2023 r. poz. 40 z późn. zm.), oraz uchwały Rady Gminy Tarnowo Podgórne nr LXXVI/733/2010 z dnia 17 sierpnia 2010 r. w sprawie określenia szczegółowego sposobu konsultowania z Radą Działalności Pożytku Publicznego Gminy lub organizacjami pozarządowymi i podmiotami wymienionymi w art. 3 ust. 3 ustawy o działalności pożytku publicznego i o wolontariacie projektów aktów prawa miejscowego w dziedzinach dotyczących działalności statutowej tych organizacji zarządzam co następuje:

**§ 1**

Przeprowadzić konsultacje z organizacjami pozarządowymi oraz podmiotami wymienionymi w art. 3 ust. 3 ustawy z dnia 24 kwietnia 2003 r. o działalności pożytku publicznego i o wolontariacie (tekst jednolity Dz. U. z 2022 r. poz. 1327 z późn. zm.) projektu miejscowego planu zagospodarowania przestrzennego w Batorowie, przy ul. Stefana Batorego i ul. Widok A

**§ 2**

Konsultacje zostaną przeprowadzone w formie wyrażenia pisemnej opinii przez organizacje pozarządowe oraz podmioty wymienione w art. 3 ust. 3 ustawy powołanej w §1 w terminie 14 dni od daty zamieszczenia na stronie internetowej Urzędu Gminy, Biuletynie Informacji Publicznej oraz na tablicy ogłoszeń Urzędu Gminy Tarnowo Podgórne informacji o konsultacjach projektu miejscowego planu zagospodarowania przestrzennego w Batorowie, przy ul. Stefana Batorego i ul. Widok A

**§ 3**

Przeprowadzenie konsultacji powierzam Głównemu specjalście ds. współpracy z organizacjami pozarządowymi.

**§ 4**

Projekt uchwały Rady Gminy Tarnowo Podgórne w sprawie projektu miejscowego planu zagospodarowania przestrzennego w Batorowie, przy ul. Stefana Batorego i ul. Widok A, stanowi załącznik do niniejszego zarządzenia.

**§ 5**

Zarządzenie wchodzi w życie z dniem podpisania.

PROJEKT UCHWAŁY NR .....  
RADY GMINY TARNOWO PODGÓRNE  
z dnia .....

w sprawie miejscowego planu zagospodarowania przestrzennego w centrum Batorowa, przy ul. Stefana Batorego i ul. Widok – część A;

Na podstawie art. 18 ust. 2 pkt 5 ustawy z dnia 8 marca 1990 r. o samorządzie gminnym (t.j. Dz. U. z 2023 r., poz. 40) oraz art. 20 ust. 1 i art. 27 ustawy z dnia 27 marca 2003 r. o planowaniu i zagospodarowaniu przestrzennym (t.j. Dz. U. z 2022 r., poz. 503 ze zm.) Rada Gminy Tarnowo Podgórne uchwala, co następuje:

§ 1

1. Uchwala się miejscowy plan zagospodarowania przestrzennego w centrum Batorowa, przy ul. Stefana Batorego i ul. Widok – część A, zwany dalej „planem”, po stwierdzeniu że nie narusza on ustaleń Studium uwarunkowań i kierunków zagospodarowania przestrzennego gminy Tarnowo Podgórne, zatwierdzonego uchwałą Nr L/852/2022 Rady Gminy Tarnowo Podgórne z dnia 29 marca 2022 roku.
2. Załączniki do uchwały stanowią:
  - 1) część graficzna planu w skali 1:1000, zwana dalej „rysunkiem planu”;
  - 2) rozstrzygnięcie Rady Gminy Tarnowo Podgórne o sposobie rozpatrzenia uwag do projektu planu – załącznik nr 2;
  - 3) rozstrzygnięcie Rady Gminy Tarnowo Podgórne o sposobie realizacji, zapisanych w planie inwestycji z zakresu infrastruktury technicznej, które należą do zadań własnych gminy oraz zasadach ich finansowania, zgodnie z przepisami o finansach publicznych – załącznik nr 3;
  - 4) dokument elektroniczny zawierający dane przestrzenne – załącznik nr 4.
3. Granice obszaru objętego planem określono na rysunku planu.

§ 2

Ilekroć w uchwale jest mowa o:

- 1) **budynku gospodarczo-garażowym** – należy przez to rozumieć budynek gospodarczy, garażowy albo łączący obie te funkcje;
- 2) **dachu płaskim** – należy przez to rozumieć dach o kącie nachylenia połaci dachowych do 12°;
- 3) **działce** – należy przez to rozumieć działkę budowlaną w rozumieniu ustawy o planowaniu i zagospodarowaniu przestrzennym;
- 4) **nieprzekraczalnej linii zabudowy** – należy przez to rozumieć linię określającą minimalną odległość od linii rozgraniczającej, na której dopuszcza się usytuowanie wiaty oraz zewnętrznej ściany budynku;

- 5) **ogrodzeniu ażurowym** – należy przez to rozumieć ogrodzenie, w którym udział powierzchni ażurowej wynosi nie mniej niż 60%;
- 6) **powierzchni zabudowy** – należy przez to rozumieć powierzchnię wyznaczoną przez rzut pionowy zewnętrznych krawędzi budynku, za wyjątkiem ich części nie wystających ponad powierzchnię terenu oraz powierzchni elementów drugorzędnych takich jak: schody zewnętrzne, rampy zewnętrzne, daszki, markizy, występy dachowe, oświetlenie zewnętrzne;
- 7) **tablicy informacyjnej** – należy przez to rozumieć element systemu informacji gminnej, oświatowej, turystycznej, przyrodniczej, edukacji ekologicznej i innej wymaganej przepisami odrębnymi.

### § 3

Ustala się następujące przeznaczenie terenów:

- 1) teren zabudowy mieszkaniowej jednorodzinnej wolnostojącej, oznaczony na rysunku planu symbolem **MNW**;
- 2) tereny komunikacji drogowej wewnętrznej, oznaczone na rysunku planu symbolami **1KR, 2KR, 3KR, 4KR i 5KR**.

### § 4

W zakresie zasad ochrony i kształtowania ładu przestrzennego:

- 1) ustala się:
  - a) lokalizację budynków i wiat zgodnie z wyznaczonymi na rysunku planu nieprzekraczalnymi liniami zabudowy,
  - b) stosowanie materiałów do pokrycia dachów stromych budynków w odcieniach czerwieni, brązu lub grafitu;
- 2) dopuszcza się lokalizację:
  - a) tablic informacyjnych,
  - b) szyldów o maksymalnej powierzchni do 1 m<sup>2</sup> na jednej działce budowlanej na terenie **MNW**,
  - c) obiektów małej architektury,
  - d) ogrodzeń wyłącznie ażurowych;
- 3) zakazuje się lokalizacji:
  - a) tablic reklamowych i urządzeń reklamowych, z zastrzeżeniem pkt 2 lit. b,
  - b) blaszanych budynków gospodarczo-garażowych.

### § 5

W zakresie zasad ochrony środowiska, przyrody i krajobrazu oraz zasad kształtowania krajobrazu:

- 1) ustala się:
  - a) ochronę powietrza, wód i powierzchni ziemi zgodnie z przepisami odrębnymi,
  - b) zachowanie dopuszczalnych poziomów hałasu w środowisku na terenie **MNW** jak dla terenów zabudowy mieszkaniowej jednorodzinnej, zgodnie z przepisami odrębnymi,
  - c) w zakresie eksploatacji instalacji, w których następuje spalanie paliw dla celów grzewczych stosowanie ograniczeń i zakazów zgodnie z przepisami odrębnymi,

- d) zagospodarowanie odpadów zgodnie z przepisami odrębnymi;
- 2) zakazuje się:
  - a) lokalizacji przedsięwzięć mogących znacząco oddziaływać na środowisko, w rozumieniu przepisów odrębnych, z wyjątkiem inwestycji celu publicznego z zakresu infrastruktury technicznej,
  - b) stosowania pieców i trzonów kuchennych na paliwo stałe.

## § 6

W zakresie zasad ochrony dziedzictwa kulturowego i zabytków, w tym krajobrazów kulturowych, oraz dóbr kultury współczesnej nie podejmuje się ustaleń.

## § 7

W zakresie wymagań wynikających z potrzeb kształtowania przestrzeni publicznych nie podejmuje się ustaleń.

## § 8

1. W zakresie parametrów i wskaźników kształtowania zabudowy oraz zagospodarowania terenu oznaczonego na rysunku planu symbolem **MNW**:
  - 1) ustala się:
    - a) lokalizację na działce maksymalnie jednego budynku mieszkalnego jednorodzinnego i jednego budynku gospodarczo-garażowego,
    - b) lokalizację budynków mieszkalnych w układzie wolnostojącym,
    - c) powierzchnię zabudowy budynku gospodarczo-garażowego nie większą niż 60 m<sup>2</sup>,
    - d) powierzchnię zadaszenia wiaty nie większą niż 40 m<sup>2</sup>,
    - e) wskaźnik intensywności zabudowy od 0,01 do 0,75,
    - f) maksymalną powierzchnię zabudowy – 25% powierzchni działki,
    - g) minimalną powierzchnię terenu biologicznie czynnego – 50% powierzchni działki,
    - h) wysokość budynków mieszkalnych:
      - maksymalnie 2 kondygnacje nadziemne,
      - maksymalnie 9,0 m,
    - i) wysokość budynków gospodarczo-garażowych:
      - 1 kondygnacja nadziemna,
      - maksymalnie 5,5 m,
    - j) wysokość wiat – maksymalnie 4,0 m,
    - k) geometrię dachów:
      - budynków mieszkalnych – strome o kącie nachylenia połaci od 30° do 45°, z zastrzeżeniem pkt 2 lit. b,
      - budynków gospodarczo-garażowych i wiat – strome o kącie nachylenia połaci od 20° do 45° lub płaskie,
    - l) lokalizację w granicach działki miejsc postojowych dla samochodów w liczbie nie mniejszej niż 2 miejsca na każdy lokal mieszkalny oraz dodatkowo 1 miejsce w przypadku wydzielenia lokalu użytkowego,

- m) minimalną powierzchnię nowo wydzielanych działek – 900 m<sup>2</sup>, z wyjątkiem działek przeznaczonych pod lokalizację urządzeń infrastruktury technicznej, dla których dopuszcza się dowolną powierzchnię działki,
  - n) obsługę komunikacyjną terenu z dróg publicznych – ulicy Stefana Batorego i ulicy Widok, znajdujących się poza granicami planu w tym poprzez drogi wewnętrzne 1KR, 2KR, 3KR, 4KR i 5KR;
- 2) dopuszcza się:
- a) lokalizację kondygnacji podziemnej w budynku mieszkalnym,
  - b) zachowanie dotychczasowej geometrii dachów przy rozbudowie i nadbudowie budynków istniejących w dniu uchwalenia planu.
2. W zakresie parametrów i wskaźników kształtowania zabudowy oraz zagospodarowania terenów oznaczonych na rysunku planu symbolami **1KR, 2KR, 3KR, 4KR i 5KR** ustala się szerokość w liniach rozgraniczających zgodnie z rysunkiem planu.

## § 9

W zakresie granic i sposobów zagospodarowania terenów lub obiektów podlegających ochronie, na podstawie odrębnych przepisów, terenów górniczych, a także obszarów szczególnego zagrożenia powodzią, obszarów osuwania się mas ziemnych, krajobrazów priorytetowych określonych w audycie krajobrazowym oraz planach zagospodarowania przestrzennego województwa, ustala się uwzględnienie uwarunkowań wynikających z położenia obszaru objętego planem w granicach udokumentowanego złoża wód termalnych „Tarnowo Podgórne GT-1” (numer złoża 15707).

## § 10

1. W zakresie szczegółowych zasad i warunków scalania i podziału nieruchomości objętych planem ustala się:
- 1) minimalną szerokość frontu działki – 20 m;
  - 2) minimalną powierzchnię działki – 900 m<sup>2</sup>;
  - 3) kąt położenia granic działek w stosunku do pasa drogowego od 80° do 100°.
2. Nie wyznacza się granic obszarów wymagających przeprowadzenia scaleń i podziałów nieruchomości.

## § 11

W zakresie szczególnych warunków zagospodarowania terenów oraz ograniczeń w ich użytkowaniu, w tym zakazu zabudowy ustala się:

- 1) uwzględnienie w zagospodarowaniu terenów położenia w strefie ograniczonej wysokości zabudowy od lotniczych urządzeń naziemnych;
- 2) uwzględnienie w zagospodarowaniu terenów położenia w zasięgu powierzchni ograniczających przeszkody dla lotniska Poznań - Ławica;
- 3) uwzględnienie w zagospodarowaniu terenów przebiegu istniejących i projektowanych sieci infrastruktury technicznej wraz z ich strefami ochronnymi oraz urządzeń melioracji, zgodnie z przepisami odrębnymi.

## § 12

W zakresie zasad modernizacji, rozbudowy i budowy systemów komunikacji oraz infrastruktury technicznej:

- 1) ustala się:
  - a) zapewnienie odpowiedniej liczby miejsc postojowych dla pojazdów zaopatrzonych w kartę parkingową zgodnie z przepisami odrębnymi,
  - b) powiązanie sieci infrastruktury technicznej z układem zewnętrznym oraz zapewnienie dostępu do sieci zgodnie z przepisami odrębnymi,
  - c) zapewnienie przeciwpożarowego zaopatrzenia w wodę do zewnętrznego gaszenia pożarów oraz dróg pożarowych, zgodnie z przepisami odrębnymi,
  - d) zaopatrzenie w wodę z sieci wodociągowej,
  - e) odprowadzanie ścieków do sieci kanalizacji sanitarnej,
  - f) odprowadzanie wód opadowych i roztopowych zgodnie z przepisami odrębnymi,
  - g) zaopatrzenie w energię elektryczną z sieci elektroenergetycznej, z dopuszczeniem stosowania odnawialnych źródeł energii o mocy mikroinstalacji, zgodnie z przepisami odrębnymi;
- 2) dopuszcza się:
  - a) roboty budowlane w zakresie obiektów i urządzeń infrastruktury technicznej,
  - b) lokalizację stacji transformatorowych;
- 3) zakazuje się lokalizacji elektrowni wiatrowych.

## § 13

W zakresie sposobów i terminów tymczasowego zagospodarowania, urządzenia i użytkowania terenów ustalenia § 2 pkt 5, § 4 pkt 2 lit. b), lit. c) i lit. d), § 4 pkt 3 lit. a), zachowują moc do dnia wejścia w życie uchwały, o której mowa w art. 37a ust. 1 ustawy z dnia 27 marca 2003 r. o planowaniu i zagospodarowaniu przestrzennym.

## § 14

Ustala się stawkę służącą naliczeniu jednorazowych opłat, o jakich mowa w art. 36 ust. 4 ustawy o planowaniu i zagospodarowaniu przestrzennym, w wysokości 30% dla terenów objętych planem.

## § 15

Wykonanie uchwały powierza się Wójtowi Gminy Tarnowo Podgórne.

## § 16

Uchwała wchodzi w życie po upływie 14 dni od dnia jej ogłoszenia w Dzienniku Urzędowym Województwa Wielkopolskiego.

UZASADNIENIE  
UCHWAŁY NR .....  
RADY GMINY TARNOWO PODGÓRNE  
Z DNIA .....

Wójt Gminy Tarnowo Podgórne przystąpił do opracowania miejscowego planu zagospodarowania przestrzennego w centrum Batorowa, przy ul. Stefana Batorego i ul. Widok na podstawie Uchwały Nr LVI/948/2022 Rady Gminy Tarnowo Podgórne z dnia 26 lipca 2022 r.

W toku procedury planistycznej, z powodu konieczności wystąpienia z wnioskiem do Ministra Rolnictwa i Rozwoju Wsi o zmianę przeznaczenia części gruntów rolnych na cele nierolnicze, postanowiono o podziale planu na część A i część B.

Miejscowy plan zagospodarowania przestrzennego w centrum Batorowa, przy ul. Stefana Batorego i ul. Widok – część A obejmuje obszar o powierzchni ok. 4,4 ha, położony w rejonie ulic: Stefana Batorego, Promyk i Widok.

Zasadność opracowania planu wynika z potrzeby ustalenia jednoznacznie zdefiniowanych zasad zabudowy i zagospodarowania przedmiotowego obszaru, zgodnie z aktualnie obowiązującymi przepisami prawnymi, ustaleniami Studium uwarunkowań i kierunków zagospodarowania przestrzennego oraz z uwzględnieniem istniejących uwarunkowań funkcjonalno-przestrzennych w obszarze planu oraz w jego sąsiedztwie.

Zgodnie z polityką przestrzenną przyjętą w Studium uwarunkowań i kierunków zagospodarowania przestrzennego gminy Tarnowo Podgórne obszar objęty planem przeznaczony jest pod tereny zabudowy mieszkaniowo-usługowej, oznaczone symbolem „M3”.

Przedmiotem ustaleń planu dotyczących przeznaczenia terenu są: teren zabudowy mieszkaniowej jednorodzinnej wolnostojącej, oznaczony na rysunku planu symbolem MNW oraz tereny komunikacji drogowej wewnętrznej, oznaczone na rysunku planu symbolami 1KR, 2KR, 3KR, 4KR i 5KR. W związku z powyższym miejscowy plan stanowi realizację polityki przestrzennej wyrażonej w Studium.

Na podstawie przepisów art. 67a ust. 5 ustawy z dnia 27 marca 2003 r. o planowaniu i zagospodarowaniu przestrzennym sporządzono załącznik nr 4 do uchwały, utworzony w postaci elektronicznej, obejmujący następujące dane przestrzenne: lokalizację przestrzenną obszaru objętego aktem w postaci wektorowej w obowiązującym państwowym systemie odniesień przestrzennych, atrybuty zawierające informacje o akcie, część graficzną aktu w postaci cyfrowej reprezentacji z nadaną georeferencją w obowiązującym państwowym systemie odniesień przestrzennych.

Sposób realizacji wymogów wynikających z art. 1 ust. 2-4 ustawy z dnia 27 marca 2003 r. o planowaniu i zagospodarowaniu przestrzennym

Przy opracowywaniu miejscowego planu uwzględniono wymagania ładu przestrzennego, w tym urbanistyki i architektury, jak również walory architektoniczne i krajobrazowe, poprzez wprowadzenie ustaleń w zakresie zasad ochrony i kształtowania ładu przestrzennego, określenie przeznaczenia poszczególnych terenów, a także określenie zasad kształtowania zabudowy oraz wskaźników zagospodarowania terenów.

W planie określono zasady ochrony środowiska, przyrody i krajobrazu kulturowego, które poddane zostały opiniowaniu i uzgadnianiu przez właściwe w tym zakresie instytucje i organy. W związku z tym stwierdzić należy, że spełnione zostały wymagania ochrony środowiska, w tym gospodarowania wodami i ochrony gruntów rolnych i leśnych.

Nie podejmuje się ustaleń w zakresie zasad ochrony dziedzictwa kulturowego i zabytków oraz dóbr kultury współczesnej z uwagi na ich brak.

Wymagania ochrony zdrowia oraz bezpieczeństwa ludzi i mienia, a także potrzeby osób niepełnosprawnych, zostały zapewnione poprzez ustalenie uwzględnienia w zagospodarowaniu terenów przebiegu istniejących i projektowanych sieci infrastruktury technicznej wraz z ich strefami ochronnymi, zgodnie z przepisami odrębnymi, jak również ustalenie zachowania dopuszczalnych poziomów hałasu w środowisku na terenie MNW jak dla terenów zabudowy mieszkaniowej jednorodzinnej, zgodnie z przepisami odrębnymi.

Zapisy planu miejscowego wypracowano w drodze ważenia interesu publicznego i interesów prywatnych, biorąc pod uwagę w szczególności walory ekonomiczne przestrzeni, prawo własności oraz potrzeby interesu publicznego. W planie nie podjęto ustaleń w zakresie wymagań wynikających z potrzeb kształtowania przestrzeni publicznych ze względu na brak określenia obszarów przestrzeni publicznej w Studium uwarunkowań i kierunków zagospodarowania przestrzennego w odniesieniu do obszarów objętych planem. Ustalenia planu nie naruszają prawa własności. Grunty prywatne przeznaczono pod teren zabudowy mieszkaniowej jednorodzinnej wolnostojącej. Powyższe ustalenia wpłyną na podniesienie atrakcyjności ekonomicznej obszaru objętego planem. Działki stanowiące własność Gminy Tarnowo Podgórne zostały przeznaczone pod teren drogi wewnętrznej zgodnie z aktualnym sposobem użytkowania.

Potrzeby obronności i bezpieczeństwa państwa, zostały zapewnione poprzez zawiadomienie o przystąpieniu do sporządzenia planu oraz przesłanie do uzgodnienia projektu planu do właściwych organów wojskowych (Centralne Wojskowe Centrum Rekrutacji, Agencja Wywiadu), ochrony granic (Nadodrzański Oddział Straży Granicznej) i bezpieczeństwa państwa (Agencja Bezpieczeństwa Wewnętrznego).

Uwzględniono potrzeby w zakresie rozwoju infrastruktury technicznej, w szczególności sieci szerokopasmowych, poprzez dopuszczenie robót budowlanych w zakresie obiektów i urządzeń infrastruktury technicznej. Tereny objęte planem uzbrojone są w sieć wodociągową, stąd spełniony jest wymóg zapewnienia odpowiedniej ilości i jakości wody, do celów zaopatrzenia ludności.

Udział społeczeństwa w pracach nad miejscowym planem zagospodarowania przestrzennego, w tym przy użyciu środków komunikacji elektronicznej, został zapewniony poprzez zamieszczanie ogłoszeń i obwieszczeń informujących o poszczególnych etapach procedury planistycznej w Urzędzie Gminy, na tablicy ogłoszeń, w prasie lokalnej oraz na stronach internetowych gminy, jak również poprzez umożliwienie składania wniosków i uwag do planu, w tym w formie elektronicznej.

W trakcie sporządzania planu zadbano o zachowanie jawności i przejrzystości procedur planistycznych. O czynnościach podejmowanych w trakcie procedury planistycznej ogłaszano w sposób określony w art. 17 ustawy z dnia 27 marca 2003 r. o planowaniu i zagospodarowaniu przestrzennym. Całość dokumentacji w trakcie całej procedury była dostępna w siedzibie Urzędu, z ograniczeniami wynikającymi z przepisów odrębnych, w tym w szczególności z ustawy o ochronie danych osobowych.



Procedura formalno-prawna została przeprowadzona zgodnie z art. 17 ww. ustawy.

Ogłoszenie i obwieszczenie o przystąpieniu do sporządzania miejscowego planu zagospodarowania przestrzennego ukazało się w prasie, na stronie internetowej urzędu oraz na tablicy ogłoszeń dnia 16 sierpnia 2022 r. Zawiadomiono pisemnie organy właściwe do opiniowania i uzgadniania planu, organy administracji rządowej i samorządowej oraz jednostki organizacyjne o możliwości składania wniosków do planu. Złożone wnioski zostały rozpatrzone przez Wójta Gminy Tarnowo Podgórne w trakcie sporządzania projektu planu.

Pismami z dnia 18 sierpnia 2022 r. wystąpiono do Regionalnego Dyrektora Ochrony Środowiska w Poznaniu i Państwowego Powiatowego Inspektora Sanitarnego w Poznaniu o uzgodnienie zakresu i stopnia szczegółowości informacji zawartych w prognozie oddziaływania na środowisko dotyczącej miejscowego planu zagospodarowania przestrzennego.

Projekt planu wraz z prognozą oddziaływania na środowisko został wyłożony do publicznego wglądu w dniach od ..... r. do ..... r. W dniu .....r. przeprowadzona została dyskusja publiczna nad przyjętymi w projekcie planu rozwiązaniami. Zapewniono możliwość składania uwag do planu i prognozy oddziaływania na środowisko w formie pisemnej w terminie do dnia .....r. Do projektu planu wyłożonego do publicznego wglądu wraz z prognozą oddziaływania na środowisko wniesiono .....

#### Zgodność z wynikami analizy, o której mowa w art. 32 ust. 1 ustawy z dnia 27 marca 2003 r. o planowaniu i zagospodarowaniu przestrzennym

Stwierdza się zgodność z wynikami „Analizy zmian w zagospodarowaniu przestrzennym oraz oceną aktualności planów miejscowych i SUiKZP Gminy Tarnowo Podgórne” w latach 2014-2017 (Tarnowo Podgórne, marzec 2017 r.), przyjętej Uchwałą Nr XLII/661/2017 Rady Gminy Tarnowo Podgórne z dnia 4 kwietnia 2017 r. w sprawie oceny aktualności Studium uwarunkowań i kierunków zagospodarowania przestrzennego gminy Tarnowo Podgórne oraz miejscowych planów zagospodarowania przestrzennego. Miejscowe plany zagospodarowania przestrzennego oraz zmiany planów miejscowych opracowywane są z uwzględnieniem liczby wniosków złożonych dla poszczególnych obszarów.

#### Wpływ ustaleń planu na finanse publiczne

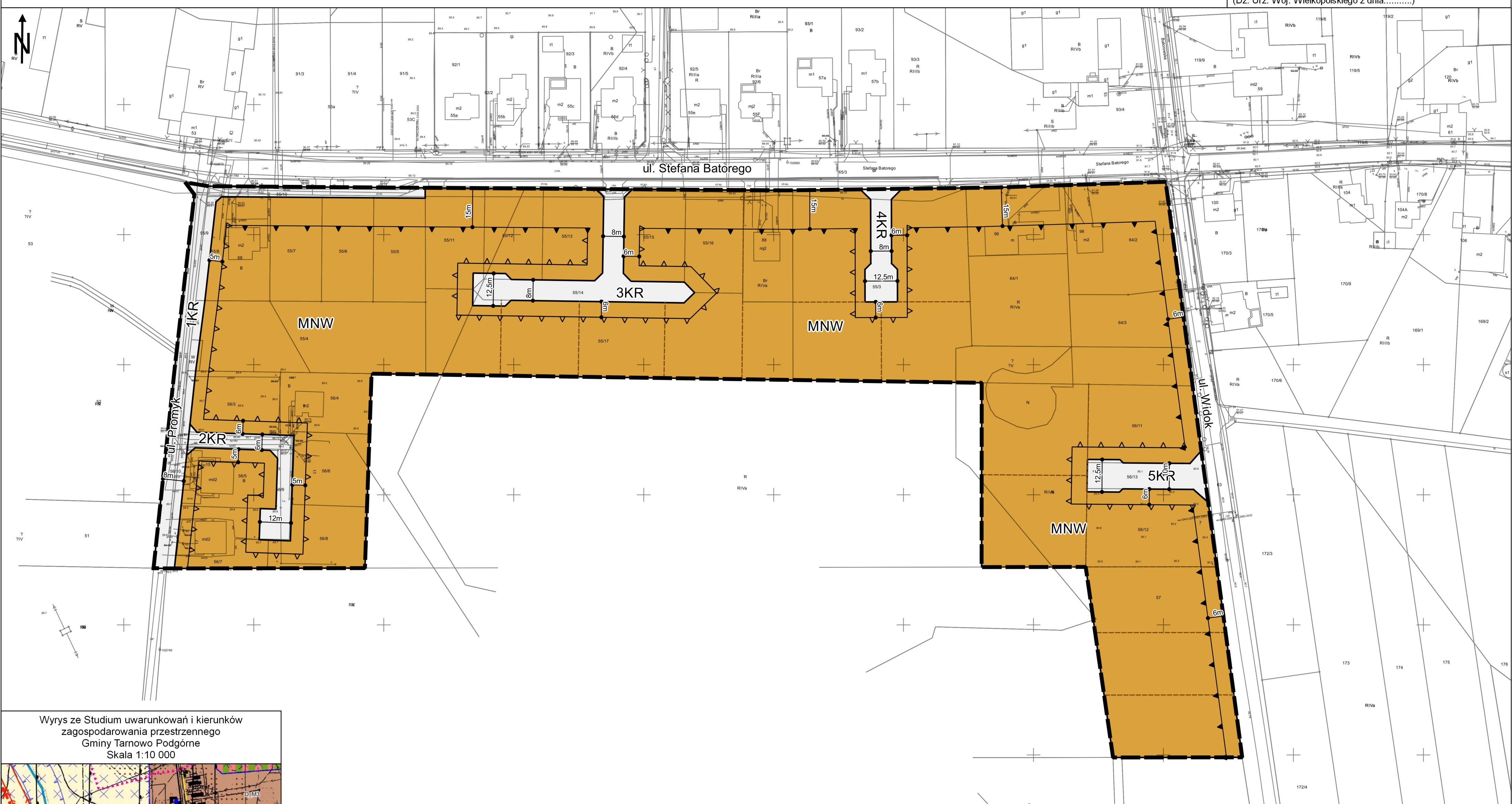
Wpływ na finanse publiczne, w tym budżet gminy, przedstawiony został w prognozie skutków finansowych uchwalenia planu, stanowiącej obligatoryjny element dokumentacji prac planistycznych, zgodnie z przepisami rozporządzenia Ministra Rozwoju i Technologii z dnia 17 grudnia 2021 r. w sprawie wymaganego zakresu projektu miejscowego planu zagospodarowania przestrzennego (Dz. U. 2021 r. poz. 2404).

Mając na uwadze powyższe podjęcie niniejszej uchwały jest uzasadnione.

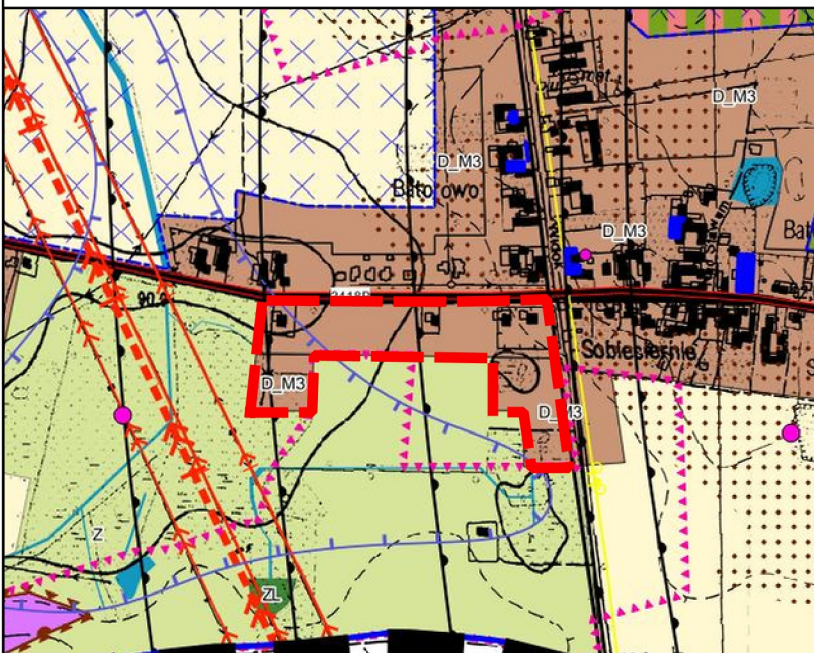


MIEJSCOWY PLAN ZAGOSPODAROWANIA PRZESTRZENNEGO W CENTRUM BATOROWA, PRZY UL. STEFANA BATOREGO I UL. WIDOK - CZĘŚĆ A

Załącznik nr 1A do Uchwały Nr ...../2023  
Rady Gminy Tarnowo Podgórne z dnia ..... r.  
(Dz. Urz. Woj. Wielkopolskiego z dnia .....)



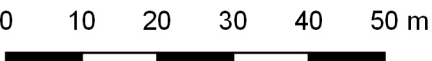
Wyrys ze Studium uwarunkowań i kierunków  
zagospodarowania przestrzennego  
Gminy Tarnowo Podgórne  
Skala 1:10 000



M3 tereny zabudowy mieszkaniowo-usługowej  
granica obszaru objętego planem

Pochodzenie użytego materiału państwowego zasobu geodezyjnego i kartograficznego:  
Powiatowy Ośrodek Dokumentacji Geodezyjnej i Kartograficznej w Poznaniu  
Układ współrzędnych: PL2000 strefa 6

SKALA 1:1000



OBJAŚNIENIA UŻYTYCH OZNACZEŃ

- granica obszaru objętego planem
- linie rozgraniczające tereny o różnym przeznaczeniu lub różnych zasadach zagospodarowania
- obowiązująca linia zabudowy
- nieprzekraczalna linia zabudowy
- MNW teren zabudowy mieszkaniowej jednorodzinnej wolnostojącej
- KR tereny komunikacji drogowej wewnętrznej

Obszar objęty planem położony jest w granicach udokumentowanego złoża wód termalnych "Tarnowo Podgórne GT-1" (numer złoża 15707)