






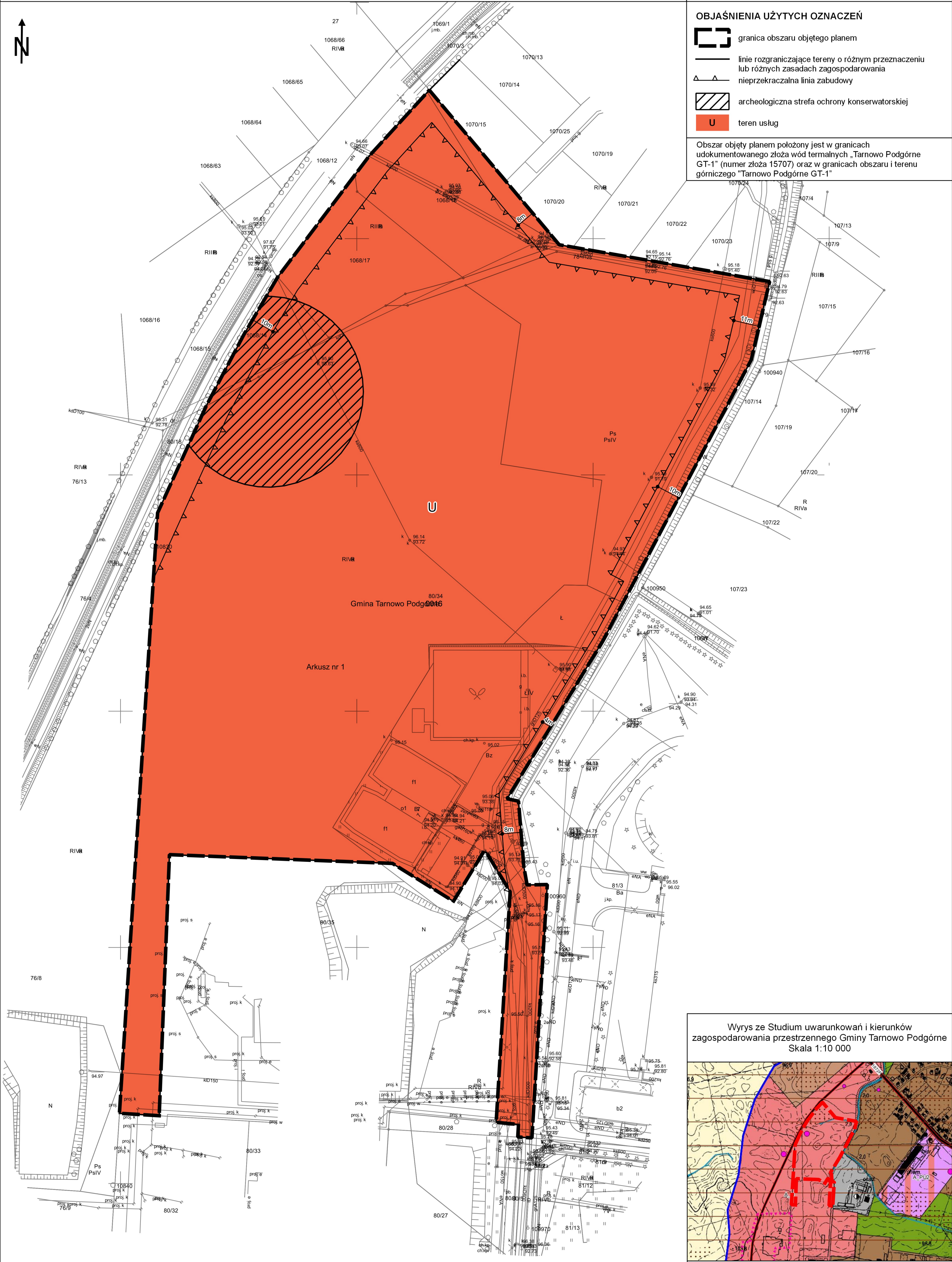
ZMIANA MIEJSCOWEGO PLANU ZAGOSPODAROWANIA PRZESTRZENNEGO W
TARNOWIE PODGÓRNYM, PRZY AL. SOLIDARNOŚCI

Załącznik nr 1 do Uchwały Nr...../2022
Rady Gminy Tarnowo Podgórne z dnia2022 r.
(Dz. Urz. Woj. Wielkopolskiego z dnia 2022 r.,
poz.....)

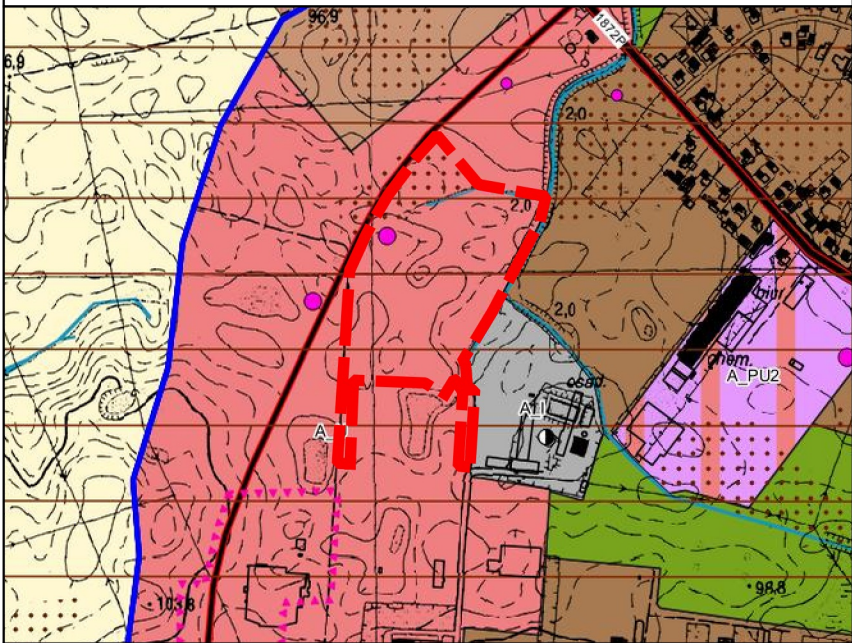
OBJAŚNIENIA UŻYTYCH OZNACZEŃ



-  granica obszaru objętego planem
-  linie rozgraniczające tereny o różnym przeznaczeniu lub różnych zasadach zagospodarowania
-  nieprzekraczalna linia zabudowy
-  archeologiczna strefa ochrony konserwatorskiej
-  teren usług

Obszar objęty planem położony jest w granicach udokumentowanego złoża wód termalnych „Tarnowo Podgórne GT-1” (numer złoża 15707) oraz w granicach obszaru i terenu górniczego “Tarnowo Podgórne GT-1”



Wyrys ze Studium uwarunkowań i kierunków
zagospodarowania przestrzennego Gminy Tarnowo Podgórne
Skala 1:10 000



-  tereny zabudowy usługowej
-  granica obszaru objętego planem

SKALA 1:1000 0 10 20 30 40 50 m

Pochodzenie użytego materiału państwowego zasobu geodezyjnego i kartograficznego:
Powiatowy Ośrodek Dokumentacji geodezyjnej i kartograficznej w Poznaniu
Układ współrzędnych: PL2000 strefa 6