

Zarządzenie nr 61/2023
Wójta Gminy Tarnowo Podgórne
z dnia 13 marca 2023 r.

w sprawie: przeprowadzenia konsultacji z organizacjami pozarządowymi projektu zmiany miejscowego planu zagospodarowania przestrzennego w Tarnowie Podgórny, przy al. Solidarności

Na podstawie art. 30 ust.1 ustawy z dnia 8 marca 1990 roku o samorządzie gminnym (tekst jednolity Dz. U. z 2023 r. poz. 40 z późn. zm.), oraz uchwały Rady Gminy Tarnowo Podgórne nr LXXVI/733/2010 z dnia 17 sierpnia 2010 r. w sprawie określenia szczegółowego sposobu konsultowania z Radą Działalności Pożytku Publicznego Gminy lub organizacjami pozarządowymi i podmiotami wymienionymi w art. 3 ust. 3 ustawy o działalności pożytku publicznego i o wolontariacie projektów aktów prawa miejscowego w dziedzinach dotyczących działalności statutowej tych organizacji zarządzam co następuje:

§ 1

Przeprowadzić konsultacje z organizacjami pozarządowymi oraz podmiotami wymienionymi w art. 3 ust. 3 ustawy z dnia 24 kwietnia 2003 r. o działalności pożytku publicznego i o wolontariacie (tekst jednolity Dz. U. z 2022 r. poz. 1327 z późn. zm.) projektu zmiany miejscowego planu zagospodarowania przestrzennego w Tarnowie Podgórny, przy al. Solidarności.

§ 2

Konsultacje zostaną przeprowadzone w formie wyrażenia pisemnej opinii przez organizacje pozarządowe oraz podmioty wymienione w art. 3 ust. 3 ustawy powołanej w §1 w terminie 14 dni od daty zamieszczenia na stronie internetowej Urzędu Gminy, Biuletynie Informacji Publicznej oraz na tablicy ogłoszeń Urzędu Gminy Tarnowo Podgórne informacji o konsultacjach projektu zmiany miejscowego planu zagospodarowania przestrzennego w Tarnowie Podgórny, przy al. Solidarności.

§ 3

Przeprowadzenie konsultacji powierzam Głównemu specjalście ds. współpracy z organizacjami pozarządowymi.

§ 4

Projekt uchwały Rady Gminy Tarnowo Podgórne w sprawie projektu zmiany miejscowego planu zagospodarowania przestrzennego w Tarnowie Podgórny, przy al. Solidarności, stanowi załącznik do niniejszego zarządzenia.

§ 5

Zarządzenie wchodzi w życie z dniem podpisania.

Załącznik nr 1 do Zarządzenia nr 61/2023
Wójta Gminy Tarnowo Podgórne
z dnia 13 marca 2023

PROJEKT - UCHWAŁA NR
RADY GMINY TARNOWO PODGÓRNE
z dnia

w sprawie zmiany miejscowego planu zagospodarowania przestrzennego w Tarnowie Podgórny, przy al. Solidarności;

Na podstawie art. 18 ust. 2 pkt 5 ustawy z dnia 8 marca 1990 r. o samorządzie gminnym (t.j. Dz. U. z 2022 r., poz. 559 ze zm.) oraz art. 20 ust. 1 i art. 27 ustawy z dnia 27 marca 2003 r. o planowaniu i zagospodarowaniu przestrzennym (t.j. Dz. U. z 2022 r., poz. 503 ze zm.) Rada Gminy Tarnowo Podgórne uchwala, co następuje:

§ 1

1. Uchwala się zmianę miejscowego planu zagospodarowania przestrzennego w Tarnowie Podgórny, przy al. Solidarności, zwaną dalej „planem”, stwierdzając iż nie narusza on ustaleń Studium uwarunkowań i kierunków zagospodarowania przestrzennego gminy Tarnowo Podgórne, zatwierdzonego uchwałą Nr L/852/2022 Rady Gminy Tarnowo Podgórne z dnia 29 marca 2022 roku.
2. Załączniki do uchwały stanowią:
 - 1) część graficzna planu składająca się z załącznika nr 1 w skali 1:1000, zwana dalej „rysunkiem planu”;
 - 2) rozstrzygnięcie Rady Gminy Tarnowo Podgórne o sposobie rozpatrzenia uwag do projektu planu – załącznik nr 2;
 - 3) rozstrzygnięcie Rady Gminy Tarnowo Podgórne o sposobie realizacji, zapisanych w planie inwestycji z zakresu infrastruktury technicznej, które należą do zadań własnych gminy oraz zasadach ich finansowania, zgodnie z przepisami o finansach publicznych – załącznik nr 3;
 - 4) dokument elektroniczny zawierający dane przestrzenne – załącznik nr 4.
3. Granice obszaru objętego planem określono na rysunku planu.

§ 2

Ilekroć w uchwale jest mowa o:

- 1) **budynku gospodarczo-garażowym** – należy przez to rozumieć budynek gospodarczy, garażowy albo łączący obie te funkcje;
- 2) **działce** – należy przez to rozumieć działkę budowlaną w rozumieniu ustawy o planowaniu i zagospodarowaniu przestrzennym;
- 3) **nieprzekraczalnej linii zabudowy** – należy przez to rozumieć linię określającą minimalną odległość od linii rozgraniczającej, na której dopuszcza się usytuowanie wiaty oraz zewnętrznej ściany budynku;
- 4) **ogrodzeniu ażurowym** – należy przez to rozumieć ogrodzenie, w którym udział powierzchni ażurowej wynosi nie mniej niż 60%;

- 5) **powierzchni zabudowy** – należy przez to rozumieć powierzchnię wyznaczoną przez rzut pionowy zewnętrznych krawędzi budynku, za wyjątkiem ich części nie wystających ponad powierzchnię terenu oraz powierzchni elementów drugorzędnych takich jak: schody zewnętrzne, rampy zewnętrzne, daszki, markizy, występy dachowe, oświetlenie zewnętrzne;
- 6) **tablicy informacyjnej** – należy przez to rozumieć element systemu informacji gminnej, oświatowej, turystycznej, przyrodniczej, edukacji ekologicznej i innej wymaganej przepisami odrębnymi.

§ 3

Ustala się następujące przeznaczenie terenu: teren usług, oznaczony na rysunku planu symbolem U.

§ 4

W zakresie zasad ochrony i kształtowania ładu przestrzennego:

- 1) ustala się
 - a) lokalizację budynków i wiat zgodnie z wyznaczonymi na rysunku planu nieprzekraczalnymi liniami zabudowy,
 - b) stosowanie materiałów do pokrycia dachów stromych budynków, w odcieniach czerwieni, brązu lub grafitu;
- 2) dopuszcza się lokalizację:
 - a) tablic informacyjnych,
 - b) tablic i urządzeń reklamowych, w tym szyldów, o maksymalnej powierzchni do 5 m² na jednej działce budowlanej,
 - c) obiektów małej architektury,
 - d) dojść i dojazdów,
 - e) ogrodzeń wyłącznie ażurowych.

§ 5

W zakresie zasad ochrony środowiska, przyrody i krajobrazu oraz zasad kształtowania krajobrazu:

- 1) ustala się:
 - a) w zakresie eksploatacji instalacji, w których następuje spalanie paliw dla celów grzewczych stosowanie ograniczeń i zakazów zgodnie z przepisami odrębnymi,
 - b) zachowanie dopuszczalnych poziomów hałasu w środowisku na terenie U:
 - w przypadku lokalizowania usług oświaty jak dla terenów zabudowy związanej ze stałym lub czasowym pobytem dzieci i młodzieży,
 - w przypadku lokalizowania usług sportu, turystyki, rekreacji i wypoczynku jak dla terenów rekreacyjno – wypoczynkowych,
 - w przypadku lokalizowania usług opieki społecznej jak dla terenów domów opieki społecznej,
 - w przypadku lokalizowania usług zdrowia jak dla terenów szpitali poza miastem, zgodnie z przepisami odrębnymi;
 - c) zagospodarowanie odpadów zgodnie z przepisami odrębnymi;

- 2) zakazuje się lokalizacji przedsięwzięć mogących zawsze znacząco oddziaływać na środowisko, w rozumieniu przepisów odrębnych, z wyjątkiem inwestycji celu publicznego z zakresu infrastruktury technicznej.

§ 6

W zakresie zasad ochrony dziedzictwa kulturowego i zabytków, w tym krajobrazów kulturowych oraz dóbr kultury współczesnej, w strefie ochrony konserwatorskiej stanowiska archeologicznego, ujętego w gminnej ewidencji zabytków pod nr AZP 51-25/134, oznaczonej na rysunku planu, ustala się nakaz prowadzenia badań archeologicznych podczas prac ziemnych przy realizacji inwestycji związanych z zabudowaniem i zagospodarowaniem terenu, zgodnie z przepisami odrębnymi w zakresie ochrony zabytków.

§ 7

W zakresie wymagań wynikających z potrzeb kształtowania przestrzeni publicznych nie podejmuje się ustaleń.

§ 8

W zakresie szczegółowych parametrów i wskaźników kształtowania zabudowy oraz zagospodarowania terenów oznaczonych na rysunku planu symbolem U:

1) ustala się:

- a) lokalizację budynków usługowych, w tym z zakresu sportu i rekreacji, kultury i oświaty, ochrony zdrowia, budynków gospodarczo-garażowych,
- b) wskaźnik intensywności zabudowy od 0,01 do 1,6,
- c) maksymalną powierzchnię zabudowy – 40% powierzchni działki,
- d) minimalną powierzchnię terenu biologicznie czynnego – 30% powierzchni działki,
- e) wysokość budynków i budowli innych niż wymienione w lit. f i g – maksymalnie 15,0 m,
- f) wysokość budynków gospodarczo-garażowych:
 - 1 kondygnacja nadziemna,
 - maksymalnie 5,0 m,
- g) wysokość wiat – maksymalnie 4,0 m,
- h) geometrię dachów – dowolne,
- i) lokalizację miejsc postojowych dla samochodów w ilości minimum 1 stanowisko na każde 100 m² powierzchni użytkowej obiektów usługowych,
- j) minimalną powierzchnię nowo wydzielanych działek – 2000 m² z wyjątkiem działek przeznaczonych pod lokalizację urządzeń infrastruktury technicznej oraz dojść i dojazdów, dla których dopuszcza się dowolną powierzchnię działki,
- k) obsługę komunikacyjną terenu z drogi publicznej – ulicy Zachodniej, zlokalizowanej poza obszarem objętym planem;

2) dopuszcza się lokalizację:

- a) parkingów naziemnych i podziemnych,
- b) plenerowych urządzeń sportowo-rekreacyjnych, boisk sportowych, kortów tenisowych z dopuszczeniem ich zadaszenia bądź przekrycia powłoką pneumatyczną,
- c) jednej kondygnacji podziemnej.

§ 9

W zakresie granic i sposobów zagospodarowania terenów lub obiektów podlegających ochronie, na podstawie odrębnych przepisów, terenów górniczych, a także obszarów szczególnego zagrożenia powodzią, obszarów osuwania się mas ziemnych, krajobrazów priorytetowych określonych w audycie krajobrazowym oraz planach zagospodarowania przestrzennego województwa, ustala się uwzględnienie uwarunkowań wynikających z położenia obszaru objętego planem w granicach udokumentowanego złoża wód termalnych „Tarnowo Podgórne GT-1” (numer złoża 15707) oraz w granicach obszaru i terenu górniczego „Tarnowo Podgórne GT-1”.

§ 10

1. W zakresie szczegółowych zasad i warunków scalania i podziału nieruchomości objętych planem ustala się:
 - 1) minimalną szerokość frontu działki – 20 m;
 - 2) minimalną powierzchnię działki – 2000 m²;
 - 3) kąt położenia granic działek w stosunku do pasa drogowego od 80° do 100°.
2. Nie wyznacza się granic obszarów wymagających przeprowadzenia scaleń i podziałów nieruchomości.

§ 11

W zakresie szczególnych warunków zagospodarowania terenów oraz ograniczeń w ich użytkowaniu, w tym zakazu zabudowy ustala się:

- 1) uwzględnienie w zagospodarowaniu terenów położenia w strefie ograniczonej wysokości zabudowy od lotniczych urządzeń naziemnych;
- 2) uwzględnienie w zagospodarowaniu terenów położenia w zasięgu powierzchni ograniczających przeszkody dla lotniska Poznań - Ławica;
- 3) uwzględnienie w zagospodarowaniu terenów przebiegu sieci infrastruktury technicznej wraz z ich strefami ochronnymi oraz urządzeń melioracji, zgodnie z przepisami odrębnymi.

§ 12

W zakresie zasad modernizacji, rozbudowy i budowy systemów komunikacji oraz infrastruktury technicznej:

- 1) ustala się:
 - a) zapewnienie odpowiedniej liczby miejsc postojowych dla pojazdów zaopatrzonych w kartę parkingową zgodnie z przepisami odrębnymi,
 - b) powiązanie sieci infrastruktury technicznej z układem zewnętrznym oraz zapewnienie dostępu do sieci zgodnie z przepisami odrębnymi,
 - c) zapewnienie przeciwpożarowego zaopatrzenia w wodę do zewnętrznego gaszenia pożarów oraz dróg pożarowych, zgodnie z przepisami odrębnymi,
 - d) zaopatrzenie w wodę z sieci wodociągowej,

- e) odprowadzanie ścieków do sieci kanalizacji sanitarnej, z zastrzeżeniem pkt. 2) lit. b,
 - f) odprowadzanie wód opadowych i roztopowych zgodnie z przepisami odrębnymi,
 - g) zaopatrzenie w energię elektryczną z sieci elektroenergetycznej, z dopuszczeniem stosowania odnawialnych źródeł energii o mocy nieprzekraczającej 500 kW;
- 2) dopuszcza się:
- a) roboty budowlane w zakresie obiektów i urządzeń infrastruktury technicznej,
 - b) do czasu realizacji sieci kanalizacji sanitarnej odprowadzanie ścieków do zbiorników bezodpływowych na nieczystości ciekłe;
- 3) zakazuje się lokalizacji elektrowni wiatrowych.

§ 13

W zakresie sposobów i terminów tymczasowego zagospodarowania, urządzenia i użytkowania terenów ustalenia § 2 pkt 4, § 4 pkt 2 lit. b), lit. c) i lit. e), zachowują moc do dnia wejścia w życie uchwały, o której mowa w art. 37a ust. 1 ustawy z dnia 27 marca 2003 r. o planowaniu i zagospodarowaniu przestrzennym.

§ 14

Ustala się stawkę służącą naliczeniu jednorazowych opłat, o jakich mowa w art. 36 ust. 4 ustawy o planowaniu i zagospodarowaniu przestrzennym, w wysokości 30% dla terenów objętych planem.

§ 15

Wykonanie uchwały powierza się Wójtowi Gminy Tarnowo Podgórne.

§ 16

Uchwała wchodzi w życie po upływie 14 dni od dnia jej ogłoszenia w Dzienniku Urzędowym Województwa Wielkopolskiego.

UZASADNIENIE
UCHWAŁY NR
RADY GMINY TARNOWO PODGÓRNE
Z DNIA

Wójt Gminy Tarnowo Podgórne przystąpił do opracowania zmiany miejscowego planu zagospodarowania przestrzennego w Tarnowie Podgórny, przy al. Solidarności, na podstawie Uchwały Nr LVI/947/2022 Rady Gminy Tarnowo Podgórne z dnia 26 lipca 2022 r.

Na przedmiotowym obszarze obowiązywały ustalenia Uchwały Nr XLIV/746/2021 Rady Gminy Tarnowo Podgórne dnia 28 września 2021 r. w sprawie zmiany miejscowych planów zagospodarowania przestrzennego dla terenów przy al. Solidarności, przy ul. Ogrodowej (dz. nr 1159/4 i 1159/7) i ul. 23 Października położonych w Tarnowie Podgórny.

Powierzchnia obszaru objętego planem wynosi ok. 5,8 ha. W jego południowo-wschodniej części występują obiekty sportowe – korty tenisowe. Pozostała część obszaru jest użytkowana rolniczo.

Do opracowania planu przystąpiono w związku z potrzebą korekty ustaleń obowiązującego miejscowego planu zagospodarowania przestrzennego dotyczących przeznaczenia terenu oraz parametrów i wskaźników zabudowy.

Zgodnie z polityką przestrzenną przyjętą w Studium uwarunkowań i kierunków zagospodarowania przestrzennego gminy Tarnowo Podgórne obszar objęty projektem planu przeznaczony jest pod tereny zabudowy usługowej, oznaczone symbolem „U”.

Przedmiotem ustaleń planu dotyczących przeznaczenia terenu jest teren usług, oznaczony na rysunku planu symbolem U. W związku z powyższym miejscowy plan stanowi realizację polityki przestrzennej wyrażonej w Studium.

Na podstawie przepisów art. 67a ust. 5 ustawy z dnia 27 marca 2003 r. o planowaniu i zagospodarowaniu przestrzennym sporządzono załącznik nr 4 do uchwały, utworzony w postaci elektronicznej, obejmujący następujące dane przestrzenne: lokalizację przestrzenną obszaru objętego aktem w postaci wektorowej w obowiązującym państwowym systemie odniesień przestrzennych, atrybuty zawierające informacje o akcie, część graficzną aktu w postaci cyfrowej reprezentacji z nadaną georeferencją w obowiązującym państwowym systemie odniesień przestrzennych.

Sposób realizacji wymogów wynikających z art. 1 ust. 2-4 ustawy z dnia 27 marca 2003 r. o planowaniu i zagospodarowaniu przestrzennym

Przy opracowywaniu miejscowego planu uwzględniono wymagania ładu przestrzennego, w tym urbanistyki i architektury, jak również walory architektoniczne i krajobrazowe, poprzez wprowadzenie ustaleń w zakresie zasad ochrony i kształtowania ładu przestrzennego, określenie przeznaczenia poszczególnych terenów, a także określenie zasad kształtowania zabudowy oraz wskaźników zagospodarowania terenów.

W planie określono zasady ochrony środowiska, przyrody i krajobrazu kulturowego, które poddane zostały opiniowaniu i uzgadnianiu przez właściwe w tym zakresie instytucje i organy.

W związku z tym stwierdzić należy, że spełnione zostały wymagania ochrony środowiska, w tym gospodarowania wodami i ochrony gruntów rolnych i leśnych.

W zakresie zasad ochrony dziedzictwa kulturowego i zabytków oraz dóbr kultury współczesnej ustalono zasady ochrony stanowiska archeologicznego.

Wymagania ochrony zdrowia oraz bezpieczeństwa ludzi i mienia, a także potrzeby osób niepełnosprawnych, zostały zapewnione poprzez ustalenie uwzględnienia w zagospodarowaniu terenów przebiegu istniejących i projektowanych sieci infrastruktury technicznej wraz z ich strefami ochronnymi, jak również ustalenie zachowania dopuszczalnych poziomów hałasu w środowisku na terenie U: w przypadku lokalizowania usług oświaty jak dla terenów zabudowy związanej ze stałym lub czasowym pobytem dzieci i młodzieży, w przypadku lokalizowania usług sportu, turystyki, rekreacji i wypoczynku jak dla terenów rekreacyjno – wypoczynkowych, w przypadku lokalizowania usług opieki społecznej jak dla terenów domów opieki społecznej, w przypadku lokalizowania usług zdrowia jak dla terenów szpitali poza miastem, zgodnie z przepisami odrębnymi.

Zapisy planu miejscowego wypracowano w drodze ważenia interesu publicznego i interesów prywatnych, biorąc pod uwagę w szczególności walory ekonomiczne przestrzeni, prawo własności oraz potrzeby interesu publicznego. W planie nie podjęto ustaleń w zakresie wymagań wynikających z potrzeb kształtowania przestrzeni publicznych ze względu na brak określenia obszarów przestrzeni publicznej w Studium uwarunkowań i kierunków zagospodarowania przestrzennego w odniesieniu do obszarów objętych planem. Ustalenia planu nie naruszają prawa własności – w granicach opracowania nie występują grunty prywatne. Działki stanowiące własność Gminy Tarnowo Podgórne przeznaczono pod teren usług, co wpłynie na podniesienie ich atrakcyjności ekonomicznej.

Potrzeby obronności i bezpieczeństwa państwa, zostały zapewnione poprzez zawiadomienie o przystąpieniu do sporządzenia planu oraz przesłanie do uzgodnienia projektu planu do właściwych organów wojskowych (Centralne Wojskowe Centrum Rekrutacji, Agencja Wywiadu), ochrony granic (Nadodrzański Oddział Straży Granicznej) i bezpieczeństwa państwa (Agencja Bezpieczeństwa Wewnętrznego).

Uwzględniono potrzeby w zakresie rozwoju infrastruktury technicznej, w szczególności sieci szerokopasmowych, poprzez dopuszczenie robót budowlanych w zakresie obiektów i urządzeń infrastruktury technicznej. Tereny objęte planem uzbrojone są w sieć wodociągową, stąd spełniony jest wymóg zapewnienia odpowiedniej ilości i jakości wody, do celów zaopatrzenia ludności.

Udział społeczeństwa w pracach nad miejscowym planem zagospodarowania przestrzennego, w tym przy użyciu środków komunikacji elektronicznej, został zapewniony poprzez zamieszczanie ogłoszeń i obwieszczeń informujących o poszczególnych etapach procedury planistycznej w Urzędzie Gminy, na tablicy ogłoszeń, w prasie lokalnej oraz na stronach internetowych gminy, jak również poprzez umożliwienie składania wniosków i uwag do planu, w tym w formie elektronicznej.

W trakcie sporządzania planu zadbano o zachowanie jawności i przejrzystości procedur planistycznych. O czynnościach podejmowanych w trakcie procedury planistycznej ogłaszano w sposób określony w art. 17 ustawy z dnia 27 marca 2003 r. o planowaniu i zagospodarowaniu przestrzennym. Całość dokumentacji w trakcie całej procedury była dostępna w siedzibie Urzędu, z ograniczeniami wynikającymi z przepisów odrębnych, w tym w szczególności z ustawy o ochronie danych osobowych.

Procedura formalno-prawna została przeprowadzona zgodnie z art. 17 ww. ustawy.

Ogłoszenie i obwieszczenie o przystąpieniu do sporządzania miejscowego planu zagospodarowania przestrzennego ukazało się w prasie, na stronie internetowej urzędu oraz na tablicy ogłoszeń dnia 17 sierpnia 2022 r. Zawiadomiono pisemnie organy właściwe do opiniowania i uzgadniania planu, organy administracji rządowej i samorządowej oraz jednostki organizacyjne o możliwości składania wniosków do planu. Złożone wnioski zostały rozpatrzone przez Wójta Gminy Tarnowo Podgórne w trakcie sporządzania projektu planu.

Pismami z dnia 17 sierpnia 2022 r. wystąpiono do Regionalnego Dyrektora Ochrony Środowiska w Poznaniu i Państwowego Powiatowego Inspektora Sanitarnego w Poznaniu o uzgodnienie zakresu i stopnia szczegółowości informacji zawartych w prognozie oddziaływania na środowisko dotyczącej miejscowego planu zagospodarowania przestrzennego.

Projekt planu wraz z prognozą oddziaływania na środowisko został wyłożony do publicznego wglądu w dniach od r. do r. W dniur. przeprowadzona została dyskusja publiczna nad przyjętymi w projekcie planu rozwiązaniami. Zapewniono możliwość składania uwag do planu i prognozy oddziaływania na środowisko w formie pisemnej w terminie do dniar. Do projektu planu wyłożonego do publicznego wglądu wraz z prognozą oddziaływania na środowisko wniesiono

Zgodność z wynikami analizy, o której mowa w art. 32 ust. 1 ustawy z dnia 27 marca 2003 r. o planowaniu i zagospodarowaniu przestrzennym

Stwierdza się zgodność z wynikami „Analizy zmian w zagospodarowaniu przestrzennym oraz oceną aktualności planów miejscowych i SUiKZP Gminy Tarnowo Podgórne” w latach 2014-2017 (Tarnowo Podgórne, marzec 2017 r.), przyjętej Uchwałą Nr XLII/661/2017 Rady Gminy Tarnowo Podgórne z dnia 4 kwietnia 2017 r. w sprawie oceny aktualności Studium uwarunkowań i kierunków zagospodarowania przestrzennego gminy Tarnowo Podgórne oraz miejscowych planów zagospodarowania przestrzennego. Miejscowe plany zagospodarowania przestrzennego oraz zmiany planów miejscowych opracowywane są z uwzględnieniem liczby wniosków złożonych dla poszczególnych obszarów.

Wpływ ustaleń planu na finanse publiczne

Wpływ na finanse publiczne, w tym budżet gminy, przedstawiony został w prognozie skutków finansowych uchwalenia planu, stanowiącej obligatoryjny element dokumentacji prac planistycznych, zgodnie z przepisami rozporządzenia Ministra Rozwoju i Technologii z dnia 17 grudnia 2021 r. w sprawie wymaganego zakresu projektu miejscowego planu zagospodarowania przestrzennego (Dz. U. z 2021 r. poz. 2404).

Mając na uwadze powyższe podjęcie niniejszej uchwały jest uzasadnione.

ZMIANA MIEJSCOWEGO PLANU ZAGOSPODAROWANIA PRZESTRZENNEGO W TARNOWIE PODGÓRNYM, PRZY AL. SOLIDARNOŚCI

Załącznik nr 1 do Uchwały Nr...../2022
Rady Gminy Tarnowo Podgórne z dnia2022 r.
(Dz. Urz. Woj. Wielkopolskiego z dnia 2022 r.,
poz.....)

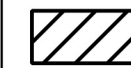
OBJAŚNIENIA UŻYTYCH OZNACZEŃ



granica obszaru objętego planem

— linie rozgraniczające tereny o różnym przeznaczeniu
lub różnych zasadach zagospodarowania

△ △ — nieprzekraczalna linia zabudowy

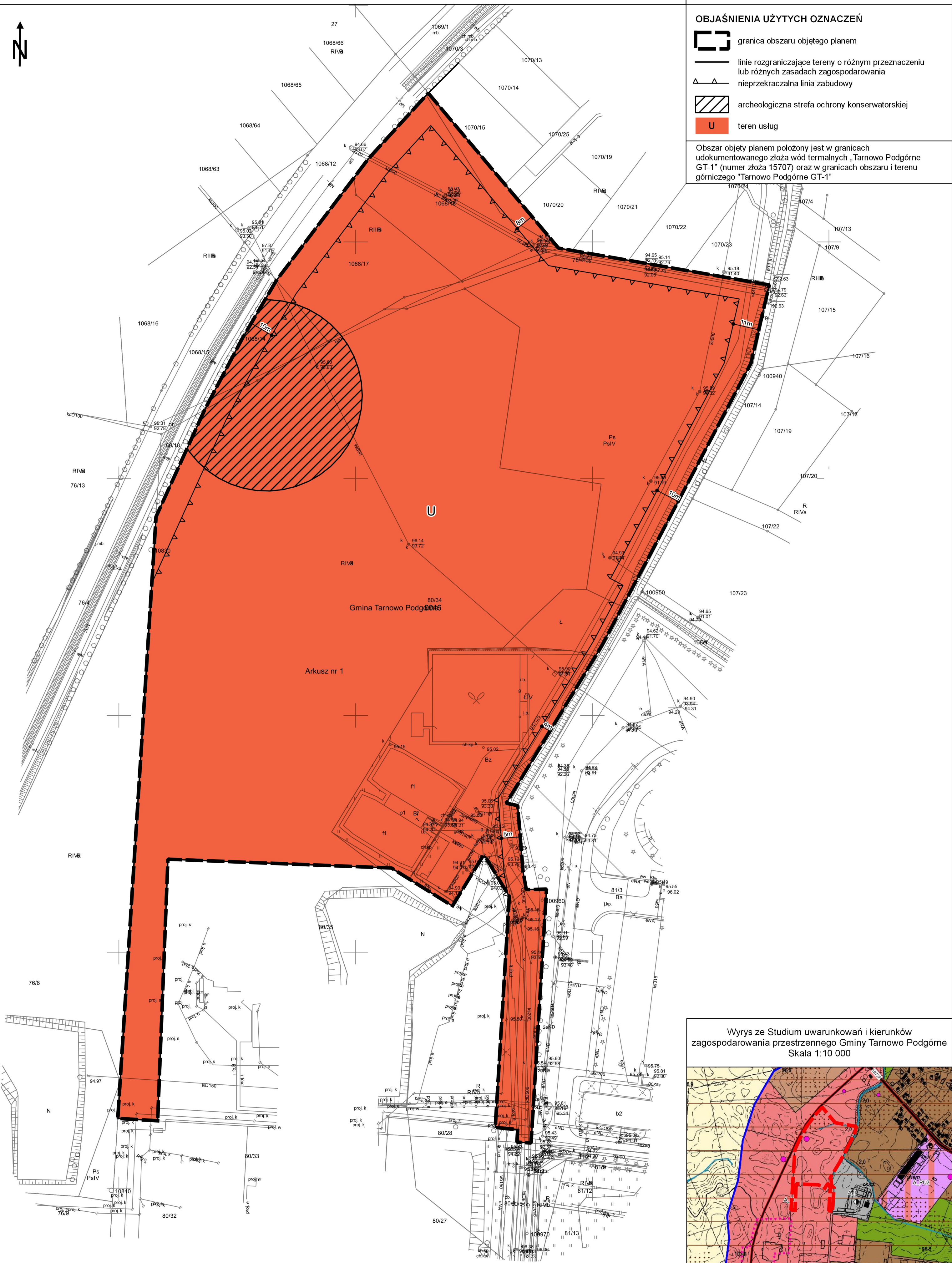


archeologiczna strefa ochrony konserwatorskiej

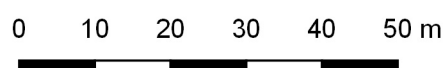


teren usług

Obszar objęty planem położony jest w granicach udokumentowanego złoża wód termalnych „Tarnowo Podgórne GT-1” (numer złoża 15707) oraz w granicach obszaru i terenu górniczego “Tarnowo Podgórne GT-1”



SKALA 1:1000



Pochodzenie użytego materiału państwowego zasobu geodezyjnego i kartograficznego:
Powiatowy Ośrodek Dokumentacji geodezyjnej i kartograficznej w Poznaniu
Układ współrzędnych: PL2000 strefa 6

U

tereny zabudowy usługowej



granica obszaru objetego planem