

**UCHWAŁA NR LI/878/2022**  
**RADY GMINY TARNOWO PODGÓRNE**

z dnia 26 kwietnia 2022 r.

**w sprawie miejscowego planu zagospodarowania przestrzennego dla terenów działek nr 25 i 26/57 przy ulicy Szkolnej w Chybach**

Na podstawie art. 18 ust. 2 pkt 5 ustawy z dnia 8 marca 1990 r. o samorządzie gminnym (tekst jednolity. Dz. U. 2022 poz. 559) i art. 20 ust. 1 ustawy z dnia 27 marca 2003 r. o planowaniu i zagospodarowaniu przestrzennym (tekst jednolity Dz. U. z 2022 r. poz. 503) Rada Gminy Tarnowo Podgórne uchwala, co następuje:

**Rozdział I.**  
**Przepisy ogólne**

**§ 1. 1.** Uchwala się miejscowy plan zagospodarowania przestrzennego dla terenów działek nr 25 i 26/57 przy ul. Szkolnej w Chybach po stwierdzeniu, że nie narusza on ustaleń Studium uwarunkowań i kierunków zagospodarowania przestrzennego Gminy Tarnowo Podgórne (Uchwała Nr L/852/2022 Rady Gminy Tarnowo Podgórne z dnia 29.03.2022 r.), zwany dalej „planem”.

2. Granice obszaru objętego planem przedstawiono na rysunku planu, stanowiącym załącznik do niniejszej uchwały.

3. Integralną część uchwały stanowią:

- 1) rysunek planu zatytułowany "Miejscowy plan zagospodarowania przestrzennego dla terenów działek nr 25 i 26/57 przy ul. Szkolnej w Chybach" w skali 1:1000, wraz z wyrysem ze Studium uwarunkowań i kierunków zagospodarowania przestrzennego gminy Tarnowo Podgórne, stanowiący załącznik nr 1 do niniejszej uchwały;
- 2) rozstrzygnięcie Rady Gminy Tarnowo Podgórne o sposobie rozpatrzenia uwag wniesionych do projektu planu, stanowiące załącznik nr 2 do niniejszej uchwały;
- 3) rozstrzygnięcie Rady Gminy Tarnowo Podgórne o sposobie realizacji, zapisanych w planie, inwestycji z zakresu infrastruktury technicznej, które należą do zadań własnych gminy oraz zasadach ich finansowania, zgodnie z przepisami o finansach publicznych, stanowiące załącznik nr 3 do niniejszej uchwały;
- 4) dane przestrzenne – plik elektroniczny, stanowiący załącznik nr 4 do niniejszej uchwały.

**§ 2. 1.** Ilekcrc w niniejszej uchwale jest mowa o:

- 1) **dachu płaskim** – należy przez to rozumieć dach o kącie nachylenia połąci dachowych od 0° do 12° ;
- 2) **dachu stromym** – należy przez to rozumieć dach o kącie nachylenia połąci dachowych powyżej 16°, co najmniej dwuspadowy, z symetrycznym kątem spadku głównych połąci dachowych;
- 3) **dachu dwuspadowym** – należy przez to rozumieć dach o dwóch połąciach (dwóch spadkach) w kształcie prostokątów stykających się w biegnącej równolegle do szerokości budynku kalenicy dachu;
- 4) **nieprzekraczalnej linii zabudowy** – należy przez to rozumieć linię określającą najmniejszą odległość od linii rozgraniczającej terenu, w jakiej mogą być sytuowane ściany budynków;
- 5) **powierzchni zabudowy** - rozumie się przez to powierzchnię zabudowy wszystkich budynków zlokalizowanych na działce, tj.: przez powierzchnię zabudowy rozumie się powierzchnię terenu zajęłą przez budynek w stanie wykończonym. Powierzchnia zabudowy jest wyznaczona przez rzut pionowy zewnętrznych krawędzi budynku na powierzchnię terenu. Do powierzchni zabudowy nie wlicza się:
  - powierzchni obiektów budowlanych ani ich części nie wystających ponad powierzchnię terenu, powierzchni schodów zewnętrznych, ramp zewnętrznych, daszków, markiz, występów dachowych;
  - tarasów i powierzchni utwardzonych;

- 6) **terenie** – rozumie się przez to powierzchnię o określonym przeznaczeniu i zasadach zagospodarowania, wyznaczoną na rysunku planu liniami rozgraniczającymi.

## **Rozdział II.**

### **Ustalenia szczegółowe**

**§ 3.** W zakresie przeznaczenia terenów oraz linii rozgraniczających tereny o różnym przeznaczeniu lub różnych zasadach zagospodarowania ustala się:

1) tereny zabudowy:

- a) usługowej – usług publicznych, oznaczony symbolem: **Up**;
- b) usługowej – usług sportu i rekreacji, oznaczony symbolem: **US**;

2) teren komunikacji: teren drogi publicznej – klasy głównej, oznaczony symbolem: **KDG**.

**§ 4. 1.** W zakresie określenia zasad ochrony środowiska, przyrody i krajobrazu ustala się:

- 1) zakaz lokalizacji przedsięwzięć mogących zawsze lub potencjalnie znacząco oddziaływać na środowisko, w rozumieniu przepisów odrębnych, z wyjątkiem sieci i urządzeń infrastruktury technicznej, inwestycji celu publicznego z zakresu łączności publicznej;
- 2) wykorzystywanie nadmiaru mas ziemnych pozyskanych podczas prac budowlanych, zgodnie z przepisami odrębnymi;
- 3) zachowanie wód powierzchniowych, oznaczonych na rysunku planu, jako otwartych;
- 4) lokalizację i sytuowanie infrastruktury technicznej zgodnie z § 14.

2. W zakresie kształtowania komfortu akustycznego w środowisku ustala się nakaz dotrzymania dopuszczalnych poziomów hałasu na terenach podlegających ochronie akustycznej, zgodnie z przepisami odrębnymi, tj:

a) dla terenu oznaczonego symbolem Up:

- w przypadku lokalizowania usług oświaty jak dla terenów zabudowy związanej ze stałym lub czasowym pobytem dzieci i młodzieży,
- w przypadku lokalizowania usług sportu, turystyki, rekreacji i wypoczynku jak dla terenów rekreacyjno – wypoczynkowych,
- w przypadku lokalizowania usług opieki społecznej lub usług zdrowia jak dla terenów przeznaczonych pod szpitale i domy opieki społecznej,

b) dla terenu oznaczonego symbolem US jak dla terenów rekreacyjno-wypoczynkowych.

**§ 5.** W zakresie zasad ochrony i kształtowania ładu przestrzennego oraz zasad kształtowania krajobrazu:

- 1) ustala się lokalizację zabudowy zgodnie z liniami zabudowy wyznaczonymi na rysunku planu, oraz z uwzględnieniem ograniczeń zapisanych w §13;
- 2) dopuszcza się sytuowanie obiektów małej architektury, tablic reklamowych i urządzeń reklamowych oraz ogrodzeń, zgodnie z przepisami odrębnymi.

**§ 6.** W zakresie zasad ochrony dziedzictwa kulturowego i zabytków, w tym krajobrazów kulturowych oraz dóbr kultury współczesnej nie podejmuje się ustaleń, ze względu na brak występowania.

**§ 7.** W zakresie wymagań wynikających z potrzeb kształtowania przestrzeni publicznych obowiązują ustalenia z §8 i §10.

**§ 8.** W zakresie szczegółowych parametrów i wskaźników kształtowania zabudowy oraz zagospodarowania terenu dla terenu oznaczonego symbolem: **Up**:

1) ustala się:

- a) lokalizację zabudowy usługowej z zakresu usług publicznych,
- b) maksymalną powierzchnię zabudowy: 40% powierzchni działki budowlanej,

- c) intensywność zabudowy: minimalna – 0,01, maksymalna – 1,2,
- d) minimalny udział powierzchni biologicznie czynnej w powierzchni działki budowlanej 30%,
- e) wysokość: nie wyżej niż 10,0m,
- f) geometria dachu: dach stromy,
- g) wykończenie zewnętrzne budynków:
  - kolorystyka elewacji – kolory pastelowe w tym białe oraz cegła, kamień i drewno w barwach naturalnych,
  - w przypadku dachów stromych ograniczenie kolorów połaci dachowej do barw czerwonej, brązowej i antracytowej (i ich pochodnych),
- h) minimalna powierzchnia nowo wydzielonych działek budowlanych: 2000 m<sup>2</sup>,
- i) zasady podziału działek budowlanych, o których mowa w lit. h) nie dotyczą działek przeznaczonych pod lokalizację obiektów infrastruktury technicznej,
- j) lokalizację stanowisk postojowych, zgodnie z §14 ust. 1 pkt 4 i 5,
- k) dostęp do terenu zgodnie z §14 ust. 1 pkt 3;

2) dopuszcza się:

- a) lokalizację parkingów naziemnych i podziemnych,
- b) lokalizację jednej kondygnacji podziemnej,
- c) lokalizację obiektów infrastruktury technicznej.

**§ 9.** W zakresie szczegółowych parametrów i wskaźników kształtowania zabudowy oraz zagospodarowania terenu dla terenu oznaczonego symbolem: **US**:

1) ustala się:

- a) lokalizację zabudowy usługowej z zakresu usług sportu i rekreacji, w tym boisk sportowych,
- b) maksymalną powierzchnię zabudowy: 5% powierzchni działki budowlanej,
- c) intensywność zabudowy: minimalna – 0,01, maksymalna – 0,05,
- d) minimalny udział powierzchni biologicznie czynnej w powierzchni działki budowlanej 70%,
- e) wysokość: nie wyżej niż 5,0m,
- f) geometria dachu: dach stromy lub dach płaski,
- g) wykończenie zewnętrzne budynków:
  - kolorystyka elewacji – kolory pastelowe w tym białe oraz cegła, kamień i drewno w barwach naturalnych,
  - w przypadku dachów stromych ograniczenie kolorów połaci dachowej do barw czerwonej, brązowej i antracytowej (i ich pochodnych),
- h) minimalna powierzchnia nowo wydzielonych działek budowlanych: 2000 m<sup>2</sup>,
- i) zasady podziału działek budowlanych, o których mowa w lit. h) nie dotyczą działek przeznaczonych pod lokalizację obiektów infrastruktury technicznej,
- j) lokalizację stanowisk postojowych, zgodnie z §14 ust. 1 pkt 4 i 5,
- k) dostęp do terenu zgodnie z §14 ust. 1 pkt 3;

2) dopuszcza się:

- a) lokalizację parkingów naziemnych,
- b) lokalizację obiektów infrastruktury technicznej.

**§ 10.** W zakresie szczegółowych parametrów i wskaźników kształtowania zabudowy oraz zagospodarowania terenu dla terenu oznaczonego symbolem: **KDG**, ustala się:

- 1) teren dróg publicznych – klasy głównej;
- 2) szerokość w liniach rozgraniczających, zgodnie z rysunkiem planu,
- 3) sytuowanie elementów infrastruktury drogowej i technicznej zgodnie z przepisami odrębnymi;

**§ 11.** W zakresie granic i sposobów zagospodarowania terenów lub obiektów podlegających ochronie, na podstawie odrębnych przepisów, terenów górniczych, a także narażonych obszarów szczególnego zagrożenia powodzią, obszarów osuwania się mas ziemnych, krajobrazów priorytetowych określonych w audycie krajobrazowym oraz w planach zagospodarowania przestrzennego województwa, ustala się położenie całego obszaru objętego planem, na terenie obszaru udokumentowanego złoża wód termalnych „Tarnowo Podgórne GT-1” (numer złoża 15707).

**§ 12. 1.** W zakresie szczegółowych zasad i warunków scalania i podziału nieruchomości objętych miejscowym planem ustala się:

- 1) minimalną powierzchnię działki: 2000 m<sup>2</sup>;
- 2) minimalną szerokość frontu działki: 22 m;
- 3) kąt położenia granic działek w stosunku do pasa drogowego od 70° do 110°.

2. Nie wyznacza się granic obszarów wymagających przeprowadzenia scaleń i podziałów nieruchomości.

**§ 13.** W zakresie szczególnych warunków zagospodarowania terenów oraz ograniczenia w ich użytkowaniu, w tym zakazu zabudowy ustala się:

- 1) uwzględnienie w zagospodarowaniu terenów wymagań i ograniczeń technicznych wynikających z przebiegu istniejących i projektowanych sieci infrastruktury technicznej;
- 2) nakaz skablowania istniejącej linii elektroenergetycznej średniego napięcia SN 15kV;
- 3) zakaz lokalizacji obiektów budowlanych, których wysokość przekraczałaby 130 m n.p.m.;
- 4) uwzględnienie warunków i ograniczeń wynikających z lokalizacji strefy ograniczonej wysokości zabudowy na obszarze objętym planem do 124 m nad poziomem morza w związku z lokalizacją strefy ochronnej radaru Wysogotowo;
- 5) uwzględnienie ograniczeń wynikających z położenia w otoczeniu radaru meteorologicznego Lotniczego Urządzenia Naziemnego nr RLUN MET/N/B/4085/0/2009 zlokalizowanego w miejscowości Poznań – Wysogotowo, zgodnie z przepisami odrębnymi.

**§ 14. 1.** W zakresie zasad modernizacji, rozbudowy i budowy systemów komunikacji ustala się:

- 1) drogi publiczne: KDG – klasy głównej,
- 2) zachowanie ciągłości powiązań elementów pasa drogowego, w szczególności jezdni, ścieżek rowerowych, chodników w granicach obszaru planu oraz z zewnętrznym układem komunikacyjnym, zgodnie z przepisami odrębnymi;
- 3) obsługę komunikacyjną w zakresie ruchu samochodowego z dróg publicznych znajdujących się w granicach opracowania planu lub poza jego granicami, przy czym dla terenu US dopuszcza się obsługę komunikacyjną poprzez teren Up, zgodnie z przepisami odrębnymi;
- 4) lokalizację stanowisk postojowych dla pojazdów zaopatrzonych w kartę parkingową zgodnie z przepisami odrębnymi;
- 5) na działce zajmowanej budynek, wymogi parkingowe dla samochodów osobowych w łącznej liczbie:
  - a) nie mniejszej niż 1 miejsce postojowe dla samochodów osobowych na każde rozpoczęte 100 m<sup>2</sup> powierzchni użytkowej - usług publicznych,
  - b) nie mniejszej niż 1 miejsce postojowe dla samochodów osobowych na każde 4 miejsca na trybunach dla usług sportu i rekreacji.

2. W zakresie zasad modernizacji, rozbudowy i budowy systemów infrastruktury technicznej

1) ustala się:

- a) lokalizację i rozbudowę sieci i urządzeń infrastruktury technicznej, w tym w szczególności sieci: wodociągowej, kanalizacyjnej, gazowej, elektroenergetycznej, ciepłowniczej, telekomunikacyjnej zgodnie z przepisami odrębnymi,
  - b) powiązanie sieci infrastruktury technicznej z układem zewnętrznym oraz zapewnienie dostępu do sieci zgodnie z przepisami odrębnymi,
  - c) w przypadku lokalizacji wolno stojącej stacji transformatorowej minimalną powierzchnię działki budowlanej w wielkości do 35 m<sup>2</sup>,
  - d) zaopatrzenie w wodę z sieci wodociągowej,
  - e) zaopatrzenie w wodę dla celów przeciwpożarowych, zgodnie z przepisami odrębnymi,
  - f) zaopatrzenie w energię elektryczną – siecią średniego lub niskiego napięcia lub z odnawialnych źródeł energii, odpowiednio do potrzeb, zgodnie z przepisami odrębnymi,
  - g) zakaz lokalizacji elektrowni wiatrowych,
  - h) zaopatrzenie w gaz z sieci gazowej, zgodnie z przepisami odrębnymi,
  - i) stosowanie indywidualnych systemów grzewczych, zgodnie z przepisami odrębnymi,
  - j) lokalizację sieci i urządzeń telekomunikacyjnych oraz stacji bazowych telefonii komórkowej po spełnieniu wymogów określonych w przepisach odrębnych,
  - k) zagospodarowanie odpadów zgodnie z wojewódzkim planem gospodarki odpadami, obowiązującym regulaminem utrzymania porządku i czystości na terenie gminy oraz przepisami odrębnymi,
  - l) odprowadzanie ścieków bytowych docelowo do kanalizacji sanitarnej; do czasu realizacji sieci kanalizacji sanitarnej, w przypadku braku możliwości technicznych podłączenia do sieci zezwala się na lokalizację zbiorników bezodpływowych, zgodnie z przepisami odrębnymi,
  - m) odprowadzenie wód opadowych i roztopowych zgodnie z przepisami odrębnymi,
  - n) nakaz oczyszczania wód opadowych i roztopowych pochodzących z powierzchni parkingów i placów zgodnie z przepisami odrębnymi,
  - o) zachowanie istniejącej sieci i urządzeń infrastruktury technicznej, ich ewentualną modernizację lub przebudowę w oparciu o warunki określone przez gestora sieci;
- 2) dopuszcza się możliwość realizowania elektroenergetycznych stacji transformatorowych jako wolno stojących małogabarytowych.


**§ 15.** W zakresie sposobów i terminów tymczasowego zagospodarowania, urządzenia i użytkowania terenów nie podejmuje się ustaleń.

### **Rozdział III. Ustalenia końcowe**

**§ 16.** Ustala się wysokość stawki procentowej, służącej naliczaniu jednorazowej opłaty od wzrostu wartości nieruchomości związanej z uchwaleniem planu dla wszystkich terenów w wysokości 30%.

**§ 17.** Wykonanie niniejszej uchwały powierza się Wójtowi Gminy Tarnowo Podgórne.

**§ 18.** Uchwała wchodzi w życie po upływie 14 dni od daty jej ogłoszenia w Dzienniku Urzędowym Województwa Wielkopolskiego.



# MIEJSCOWY PLAN ZAGOSPODAROWANIA PRZESTRZENNEGO DLA TERENÓW DZIAŁEK NR 25 I 26/57 PRZY ULICY SZKOLNEJ W CHYBACH


RYSUNEK PLANU

SKALA 1 : 1 000






Wyrys ze Studium uwarunkowań i kierunków zagospodarowania przestrzennego gminy  
Tarnowo Podgórne

skala 1 : 10 000

 Granica obszaru objętego planem







## OZNACZENIA STUDIUM:




-  TERENY USŁUG PUBLICZNYCH
-  TERENY USŁUG SPORTU I REKREACJI
-  STREFY MAKSYMALNEJ WYSOKOŚCI ZABUDOWY W OTOCZENIU  
RADARU METEOROLOGICZNEGO POZNAN - WYSOGOTOWO

## OZNACZENIA

### OGÓLNE:

-  GRANICA OPRACOWANIA PLANU MIEJSCOWEGO
-  LINIE ROZGRANICZAJĄCE TERENY O RÓŻNYM PRZEZNACZENIU  
LUB RÓŻNYCH ZASADACH ZAGOSPODAROWANIA
-  NIEPRZEKRACZALNE LINIE ZABUDOWY
-  WYMIAROWANIE

### PRZEZNACZENIE:

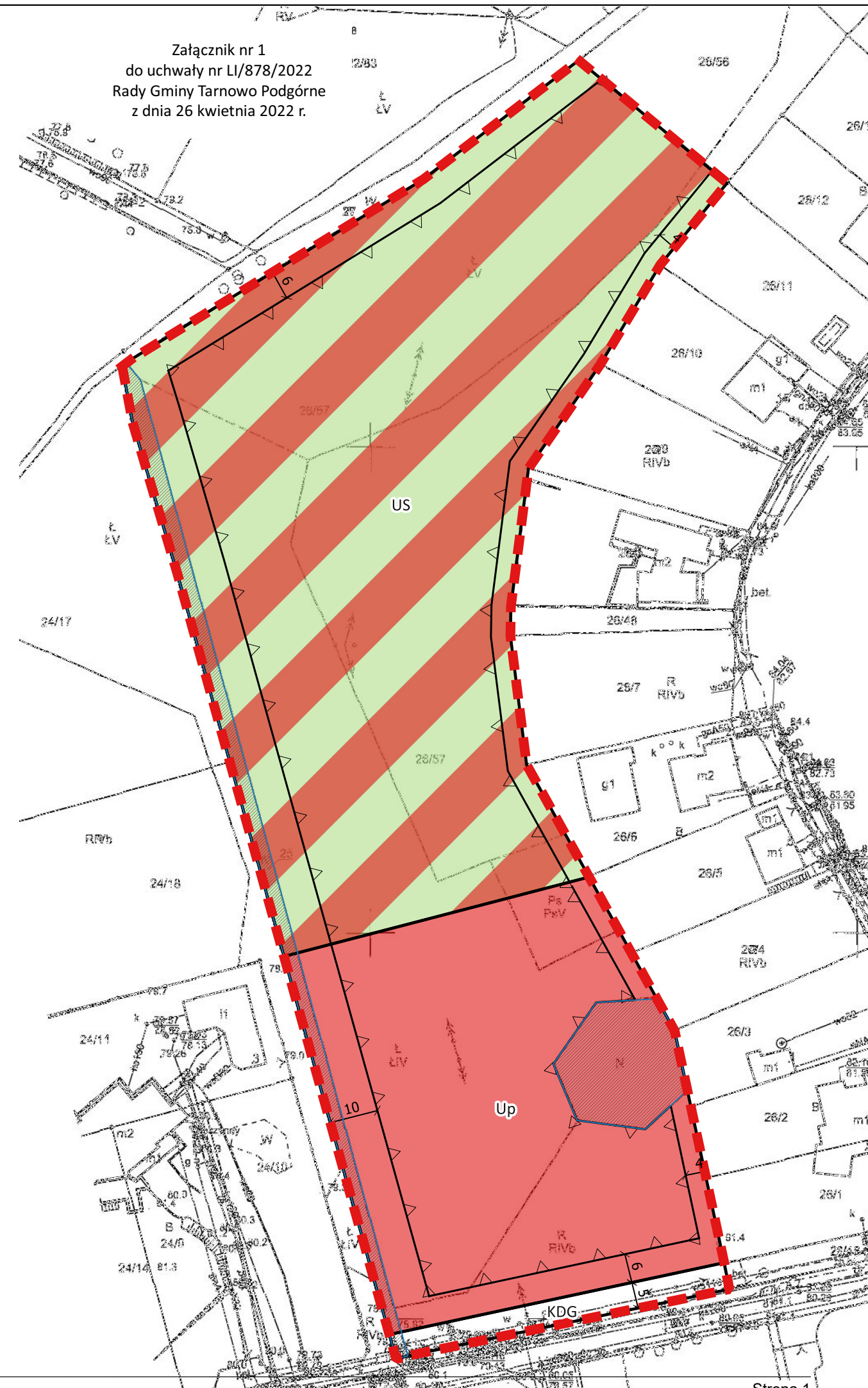
-  Up - TERENY ZABUDOWY USŁUGOWEJ - USŁUG PUBLICZNYCH
-  US - TERENY ZABUDOWY USŁUGOWEJ -  
USŁUG SPORTU I REKREACJI
-  KDG - TEREN DROGI PUBLICZNEJ - KLASY GŁÓWNEJ

### OZNACZENIA INFORMACYJNE:

-  WODY POWIERZCHNIOWE

OBSZAR OBJĘTY OPRACOWANIEM W CAŁOŚCI ZLOKALIZOWANY JEST W  
GRANICACH ŻŁOŻA WÓD TERMALNYCH "TARNOWO PODGÓRNE GT-1  
(NUMER ŻŁOŻA: 15707)

Załącznik nr 1  
do uchwały nr LI/878/2022  
Rady Gminy Tarnowo Podgórne  
z dnia 26 kwietnia 2022 r.





**Rozstrzygnięcie w sprawie rozpatrzenia uwag  
wniesionych do projektu miejscowego planu zagospodarowania przestrzennego wyłożonego  
do publicznego wglądu**

Zgodnie z art. 17 pkt. 9 i 11 ustawy z dnia 27 marca 2003 r. o planowaniu i zagospodarowaniu przestrzennym (t.j. Dz. U. z 2022 r. poz. 503) projekt miejscowego planu zagospodarowania przestrzennego dla terenów działek nr 25 i 26/57 przy ulicy Szkolnej w Chybach został wyłożony do publicznego wglądu w terminie od dnia 28 lutego 2022 r. do dnia 29 marca 2022 r.; uwagi należało składać w terminie nieprzekraczalnym do dnia 18 kwietnia 2022 r. W ustawowym terminie nie wniesiono żadnych uwag.

Mając na uwadze powyższe, Rada Gminy Tarnowo Podgórne nie podejmuje rozstrzygnięcia o sposobie rozpatrzenia uwag, o którym mowa w art. 20 ust. 1 ustawy z dnia 27 marca 2003 r. o planowaniu i zagospodarowaniu przestrzennym.

**Rozstrzygnięcie o sposobie realizacji, zapisanych w planie inwestycji z zakresu infrastruktury technicznej, które należą do zadań własnych gminy oraz zasadach ich finansowania, zgodnie z przepisami o finansach publicznych**

Na podstawie art. 7 ust. 1 ustawy z dnia 8 marca 1990 r. o samorządzie gminnym (t. j. Dz. U. z 2022 r. poz. 559) i art. 20 ust. 1 ustawy z 27 marca 2003 r. o planowaniu i zagospodarowaniu przestrzennym (t. j. Dz. U. z 2022 r. poz. 503) Rada Gminy Tarnowo Podgórne rozstrzyga, co następuje:

**§ 1.** Określa się sposób realizacji oraz zasady finansowania inwestycji z zakresu infrastruktury technicznej, służących zaspokajaniu zbiorowych potrzeb wspólnoty, które należą do zadań własnych gminy, w zakresie:

- 1) gminnych dróg oraz organizacji ruchu drogowego;
- 2) wodociągów i zaopatrzenia w wodę, kanalizacji, usuwania i oczyszczania ścieków komunalnych, utrzymania czystości i porządku oraz urządzeń sanitarnych, unieszkodliwiania odpadów komunalnych.

**§ 2.** Opis sposobu realizacji inwestycji:

- 1) realizacja inwestycji przebiegać będzie zgodnie z obowiązującymi przepisami, w tym m.in. ustawą prawo budowlane, ustawą o zamówieniach publicznych, samorządzie gminnym, gospodarce komunalnej i o ochronie środowiska;
- 2) inwestycje w zakresie przesyłania i dystrybucji paliw gazowych, energii elektrycznej realizowane będą w sposób określony w art. 7 ustawy Prawo energetyczne z dnia 10 kwietnia 1997 r.
- 3) realizacja i finansowanie inwestycji w zakresie infrastruktury technicznej nie wyszczególnionych w § 1 lub służących innym celom jest przedmiotem umowy zainteresowanych stron.

**§ 3.** Zasady finansowania inwestycji z zakresu infrastruktury technicznej określonych w planie:

Finansowanie inwestycji będzie odbywać się poprzez:

- 1) wydatki z budżetu gminy;
- 2) współfinansowanie środkami zewnętrznymi, poprzez budżet gminy – w ramach m.in.:
  - a) dotacji unijnych,
  - b) dotacji samorządu województwa,
  - c) dotacji i pożyczek z funduszy celowych,
  - d) kredytów i pożyczek bankowych,
  - e) innych środków zewnętrznych;
- 3) udział inwestorów a także właścicieli nieruchomości w finansowaniu w ramach porozumień o charakterze cywilno – prawnym lub w formie partnerstwa publiczno – prywatnego – „PPP”.



Załącznik Nr 4 do uchwały Nr LI/878/2022  
Rady Gminy Tarnowo Podgórne  
z dnia 26 kwietnia 2022 r.

Zalacznik4.gml



## UZASADNIENIE

1. Opracowanie obejmuje obszar o powierzchni ok. 1,8 ha przy ul. Szkolnej w Chybach. Teren opracowania jest niezainwestowany, porośnięty roślinnością niską oraz częściowo zadrzewiony. Wzdłuż granicy zachodniej przebiega ciek.
2. Projekt miejscowego planu zagospodarowania przestrzennego sporządzony został na podstawie uchwały Nr XXVIII/462/2020 Rady Gminy Tarnowo Podgórne z dnia 25 sierpnia 2020 r. w sprawie przystąpienia do opracowania miejscowego planu zagospodarowania przestrzennego dla terenów działek nr 25 i 26/57 przy ulicy Szkolnej w Chybach.
3. W obowiązującym Studium uwarunkowań i kierunków zagospodarowania przestrzennego Gminy Tarnowo Podgórne - Uchwała Nr L/852/2022 Rady Gminy Tarnowo Podgórne z dnia 29.03.2022 r. projekt znajduje się na terenach oznaczonych w studium symbolami: UP – tereny usług publicznych i US – tereny usług sportu i rekreacji.
4. Stosownie do art. 20 ust 1 ustawy o planowaniu i zagospodarowaniu przestrzennym (Dz. U. z 2022 r. poz. 503), Rada Gminy Tarnowo Podgórne stwierdziła, że przyjęte w projekcie rozwiązania nie naruszają ustaleń „Studium uwarunkowań i kierunków zagospodarowania przestrzennego Gminy Tarnowo Podgórne”.
5. Do planu zostały sporządzone:
  - „Prognoza oddziaływania na środowisko miejscowego planu zagospodarowania przestrzennego dla terenów działek nr 25 i 26/57 przy ulicy Szkolnej w Chybach”
  - „Prognoza skutków finansowych uchwalenia miejscowego planu zagospodarowania przestrzennego dla terenów działek nr 25 i 26/57 przy ulicy Szkolnej w Chybach”
6. Stosownie do wymogów ustawy z dnia 27 marca 2003 r. o planowaniu i zagospodarowaniu przestrzennym (Dz. U. z 2022 r. poz. 503), a także zgodnie z przepisami odrębnymi, projekt miejscowego planu zagospodarowania przestrzennego dla terenów działek nr 25 i 26/57 przy ulicy Szkolnej w Chybach uzyskał wszystkie wymagane opinie i niezbędne uzgodnienia.
7. W trakcie sporządzania projektu miejscowego planu zagospodarowania przestrzennego zrealizowano wymogi wynikające z art. 1 ust. 2 ww. ustawy o planowaniu i zagospodarowaniu przestrzennym poprzez zastosowane zapisy w części tekstowej, oparte o aktualne przepisy prawa. Jednocześnie w procesie planistycznym zapewniono możliwość udziału społeczeństwa na poszczególnych etapach procedury planistycznej, tj.
  - a) ogłoszono i obwieszczono w prasie publicznej, na stronie BIP Urzędu Gminy Tarnowo Podgórne oraz w sposób zwyczajowo przyjęty w Gminie w dniu 15 września 2020 r. o przystąpieniu do opracowania projektu miejscowego planu,
  - b) ogłoszono i obwieszczono w prasie publicznej, na stronie BIP Urzędu Gminy Tarnowo Podgórne oraz w sposób zwyczajowo przyjęty w Gminie w dniu 15 lutego 2022 r. o wyłożeniu do publicznego wglądu projektu miejscowego planu w dniach od 28 lutego 2022 r. do 29 marca 2022 r., dyskusji publicznej w dniu 07 marca 2022 r. i możliwości składania do niego uwag w terminie do dnia 18 kwietnia 2022 r.
8. W trakcie sporządzania projektu miejscowego planu zagospodarowania przestrzennego zrealizowano wymogi wynikające z art. 1 ust. 3 ww. ustawy o planowaniu i zagospodarowaniu przestrzennym. Do projektu miejscowego planu zagospodarowania przestrzennego dla terenów działek nr 25 i 26/57 przy ulicy Szkolnej w Chybach, w ustawowym terminie nie wpłynął żaden wniosek od osób prywatnych. Jednocześnie wpłynęło 8 pism od instytucji, z czego 6 zgłosiło swoje wnioski. Postulaty te zostały

uwzględnione na etapie opracowywania projektu miejscowego planu zagospodarowania przestrzennego.

9. W trakcie sporządzania projektu miejscowego planu zagospodarowania przestrzennego zrealizowano wymogi wynikające z art. 1 ust. 2 ww. ustawy o planowaniu i zagospodarowaniu przestrzennym. Projekt miejscowego planu zagospodarowania przestrzennego, ustala zasady ochrony środowiska, przyrody i krajobrazu oraz zasady kształtowania ładu przestrzennego poprzez m.in. ustalenie lokalizacji zabudowy w obszarze ograniczonym przez nieprzekraczalne linie zabudowy, określenie geometrii dachów, wykończenia budynków, oraz określenie minimalnego udziału powierzchni biologicznie czynnej oraz określenie intensywności zabudowy, co zapewnia realizację wymagań ładu przestrzennego, w tym urbanistyki i architektury, walorów architektonicznych i krajobrazowych oraz wymagań ochrony środowiska, w tym gospodarowania wodami i ochrony gruntów rolnych i leśnych.

W zakresie wymagań ochrony dziedzictwa kulturowego i zabytków, w tym krajobrazów kulturowych nie podjęto ustaleń ze względu na brak występowania takich obszarów i obiektów.

Poprzez dopuszczenie robót budowlanych w zakresie sieci i obiektów infrastruktury technicznej, w tym w szczególności sieci: wodociągowej, kanalizacyjnej, gazowej, elektroenergetycznej, ciepłowniczej i telekomunikacyjnej zabezpieczono możliwość rozwoju infrastruktury technicznej, w tym potrzebę zapewnienia odpowiedniej ilości i jakości wody. Projekt miejscowego planu zagospodarowania przestrzennego został pozytywnie zaopiniowany przez gestorów sieci. Projekt miejscowego planu zagospodarowania przestrzennego uwzględnia potrzeby obronności i bezpieczeństwa państwa, wymagania ochrony zdrowia oraz bezpieczeństwa ludzi i mienia, a także potrzeby osób niepełnosprawnych.

Ze względu na walory ekonomiczne przestrzeni, prawo własności oraz potrzeby interesu publicznego, w projekcie planu następuje m.in. uruchomienie terenów pod funkcje zabudowy usług publicznych oraz usług sportu i rekreacji. Ponadto wprowadzono tereny komunikacji w celu lepszej obsługi oraz umożliwienia realizacji inwestycji celów publicznych, takich jak budowa i rozbudowa sieci wodociągowej, kanalizacyjnej czy elektroenergetycznej.

Przystąpienie do sporządzenia projektu miejscowego planu zagospodarowania przestrzennego ze względu na brak występowania, wynikało z woli całościowego zaprojektowania odpowiedniego przeznaczenia terenów w Chybach przy ul. Szkolnej oraz zwiększenia efektywności wykorzystania przestrzeni.

Lokalizacja planu ma uzasadnienie, ze względu na położenie w pobliżu miasta Poznania, jeziora Kierskiego oraz dogodną infrastrukturę komunikacyjną. Taka lokalizacja sprzyja rozwojowi funkcji usługowej – usług publicznych, sportu i rekreacji. Obszar opracowania, ze względu na usytuowanie w granicach układu komunikacyjnego jest ograniczony przestrzennie, co przekładać się będzie na ograniczone możliwości niekontrolowanego poszerzania się projektowanych funkcji. W niewielkiej odległości od obszaru opracowania, przy ul. Szamotulskiej znajduje się przystanek autobusowy, co świadczy o tym, że teren objęty projektem miejscowego planu zagospodarowania przestrzennego dla terenów działek nr 25 i 26/57 przy ulicy Szkolnej w Chybach ma dostępność transportu zbiorowego. Projekt miejscowego planu obejmuje tereny niezainwestowane, uruchamiając je pod inwestycje związane z rozwojem usług publicznych, a także usług sportu i rekreacji. Całość opracowania stanowi część miejscowości Chyby.

10. Przystąpienie do sporządzenia projektu miejscowego planu zagospodarowania

przestrzennego dla terenów działek nr 25 i 26/57 przy ulicy Szkolnej w Chybach, wynikało z zapisów Studium uwarunkowań i kierunków zagospodarowania przestrzennego gminy Tarnowo Podgórne – według którego ww. obszar przeznaczony jest pod dominujące kierunki – tereny usług publicznych oraz tereny usług sportu i rekreacji.

Opracowany projekt miejscowego planu zagospodarowania przestrzennego dla terenów działek nr 25 i 26/57 przy ulicy Szkolnej w Chybach jest zgodny z analizą zmian w zagospodarowaniu przestrzennym oraz oceną aktualności planów miejscowych i SUIKZP Gminy Tarnowo Podgórne oraz uchwałą nr XLII/661/2017 Rady Gminy Tarnowo Podgórne z dnia 4 kwietnia 2017 r. w sprawie oceny aktualności Studium uwarunkowań i kierunków zagospodarowania przestrzennego Gminy Tarnowo Podgórne.

11. Uchwalenie miejscowego planu zagospodarowania przestrzennego będzie wpływać na finanse publiczne, w tym na budżet gminy, zgodnie z założeniami oraz wnioskami i zaleceniami przedstawionymi w „Prognozie skutków finansowych uchwalenia miejscowego planu zagospodarowania przestrzennego dla terenów działek nr 25 i 26/57 przy ulicy Szkolnej w Chybach”.
12. Wójt Gminy Tarnowo Podgórne, zgodnie z art. 17 pkt 14 ww. ustawy o planowaniu i zagospodarowaniu przestrzennym, przedstawi Radzie Gminy projekt planu wraz z listą nieuwzględnionych uwag, o których mowa w pkt. 11 ustawy o planowaniu i zagospodarowaniu przestrzennym.
13. Wejście w życie projektu miejscowego planu zagospodarowania przestrzennego dla terenów działek nr 25 i 26/57 przy ulicy Szkolnej w Chybach z zastosowaniem procedury przewidzianej ustawą o planowaniu i zagospodarowaniu przestrzennym, stworzy podstawy prawne do wydawania decyzji administracyjnych. Ustalenia ww. miejscowego planu zagospodarowania przestrzennego uaktywniają zagospodarowanie na tym terenie, przy jednoczesnym zapewnieniu właściwego poziomu ochrony poszczególnych elementów środowiska i walorów krajobrazu kulturowego.
14. W związku z powyższym podjęcie uchwały jest uzasadnione.