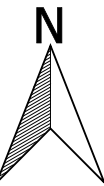



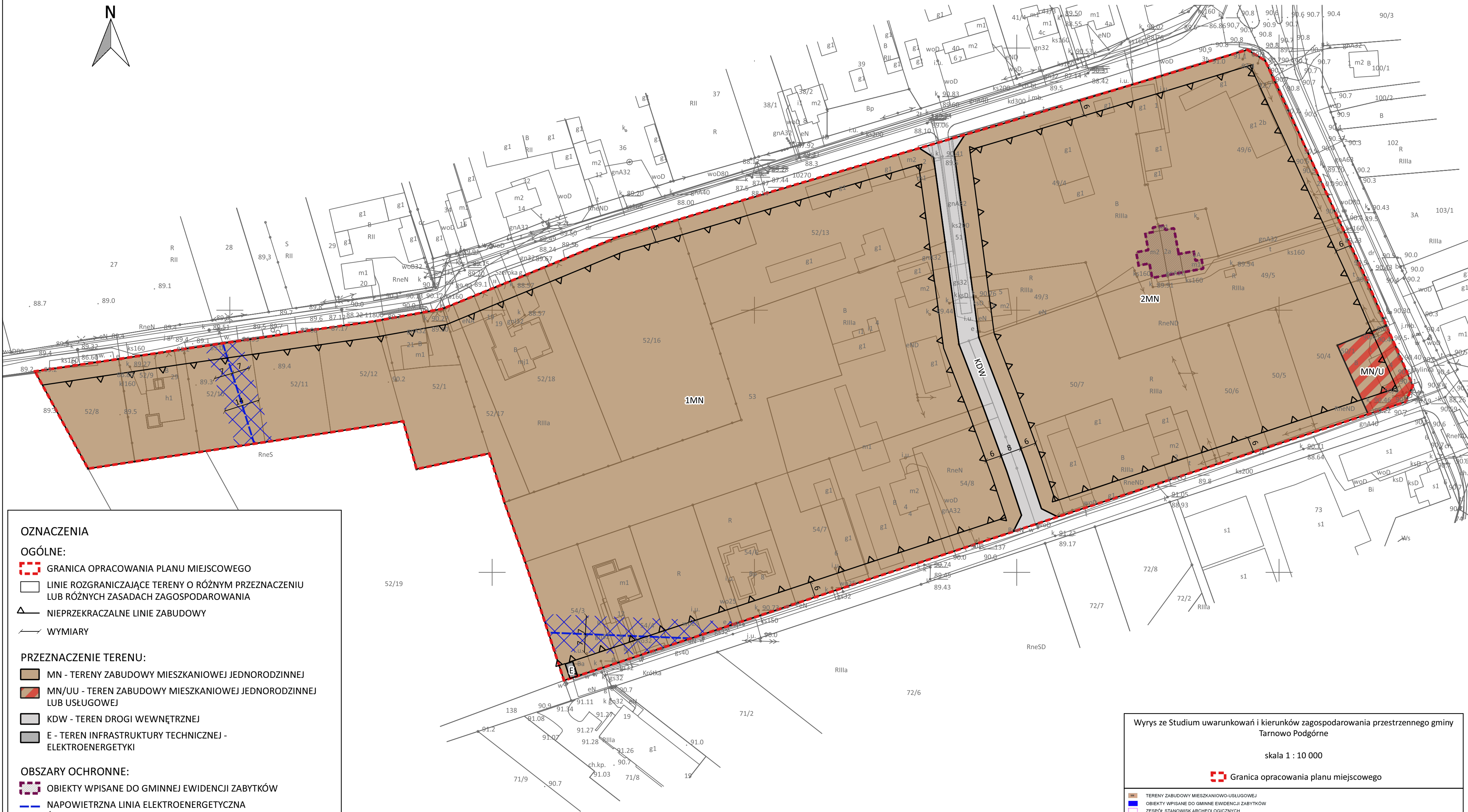
**MIEJSCOWY PLAN ZAGOSPODAROWANIA PRZESTRZENNEGO  
DLA TERENÓW POMIĘDZY UL. SZEROKĄ I UL. KRÓTKĄ W KOKOSZCZYNIE**

RYSUNEK PLANU

SKALA 1 : 1 000



Załącznik nr 1  
do uchwały nr ...  
Rady Gminy Tarnowo Podgórne  
z dnia ... r.



**OZNACZENIA**

**OGÓLNE:**

- GRANICA OPRACOWANIA PLANU MIEJSCOWEGO
- LINIE ROZGRANICZAJĄCE TERENY O RÓŻNYM PRZEZNACZENIU LUB RÓŻNYCH ZASADACH ZAGOSPODAROWANIA
- NIEPRZEKACZALNE LINIE ZABUDOWY
- WYMIARY

**PRZEZNACZENIE TERENU:**

- MN - TERENY ZABUDOWY MIESZKANIOWEJ JEDNORODZINNEJ
- MN/UU - TEREN ZABUDOWY MIESZKANIOWEJ JEDNORODZINNEJ LUB USŁUGOWEJ
- KDW - TEREN DROGI WEWNĘTRZNEJ
- E - TEREN INFRASTRUKTURY TECHNICZNEJ - ELEKTROENERGETYKI

**OBSZARY OCHRONNE:**

- OBIEKTY WPISANE DO GMINNEJ EWIDENCJI ZABYTKÓW
- NAPOWIETRZNA LINIA ELEKTROENERGETYCZNA ŚRĘDNIĘ NAPIĘCIA SN 15KV
- STREFA OCHRONNA OD NAPOWIETRZNEJ LINII ELEKTROENERGETYCZNEJ ŚRĘDNIĘ NAPIĘCIA SN 15KV

OBSZAR OBJĘTY OPRACOWANIEM W CAŁOŚCI ZLOKALIZOWANY JEST W GRANICACH ŻŁOŻA WÓD TERMALNYCH "TARNOWO PODGÓRNE GT-1 (NUMER ŻŁOŻA: 15707)

Wyrys ze Studium uwarunkowań i kierunków zagospodarowania przestrzennego gminy Tarnowo Podgórne

skala 1 : 10 000

Granica opracowania planu miejscowego

- TERENY ZABUDOWY MIESZKANIOWO-USŁUGOWEJ
- OBIEKTY WPISANE DO GMINNEJ EWIDENCJI ZABYTKÓW
- ZESPÓŁ STANOWISK ARCHEOLOGICZNYCH

