

**UCHWAŁA NR LVI/951/2022
RADY GMINY TARNOWO PODGÓRNE**

z dnia 26 lipca 2022 r.

**w sprawie zmiany miejscowego planu zagospodarowania przestrzennego w Lusówku, przy ulicy
Dopiewskiej i Szkolnej**

Na podstawie art. 18 ust. 2 pkt 5 ustawy z dnia 8 marca 1990 r. o samorządzie gminnym (t.j. Dz. U. z 2022 r., poz. 559 z późn. zm.) i art. 20 ust. 1 ustawy z dnia 27 marca 2003 r. o planowaniu i zagospodarowaniu przestrzennym (t.j. Dz. U. z 2022 r., poz. 503) Rada Gminy Tarnowo Podgórne uchwala, co następuje:

§ 1. 1. Uchwala się zmianę miejscowego planu zagospodarowania przestrzennego w Lusówku, przy ulicy Dopiewskiej i Szkolnej, zwany dalej „planem”, po stwierdzeniu, że nie narusza on ustaleń „Studium uwarunkowań i kierunków zagospodarowania przestrzennego gminy Tarnowo Podgórne” uchwalonego Uchwałą Nr L/852/2022 Rady Gminy Tarnowo Podgórne z dnia 29 marca 2022 r.

2. Granice obszaru objętego planem miejscowym określa rysunek planu.

3. Integralnymi częściami uchwały są:

- 1) rysunek planu, zatytułowany „Zmiana miejscowego planu zagospodarowania przestrzennego w Lusówku, przy ulicy Dopiewskiej i Szkolnej” wraz z wrysem ze Studium uwarunkowań i kierunków zagospodarowania przestrzennego gminy Tarnowo Podgórne – w skali 1:1000 – załącznik nr 1;
- 2) rozstrzygnięcie Rady Gminy Tarnowo Podgórne w sprawie rozpatrzenia uwag wniesionych do projektu miejscowego planu zagospodarowania przestrzennego wyłożonego do publicznego wglądu – załącznik nr 2;
- 3) rozstrzygnięcie Rady Gminy Tarnowo Podgórne o sposobie realizacji zapisanych w planie zadań z zakresu infrastruktury technicznej oraz zasadach ich finansowania należących do zadań własnych gminy – załącznik nr 3;
- 4) dane przestrzenne w postaci dokumentu elektronicznego GML – załącznik nr 4.

**Rozdział I.
Przepisy ogólne**

§ 2. Ilekcrc w dalszych przepisach niniejszej uchwały jest mowa o:

- 1) budynku garażowo-gospodarczym – należy przez to rozumieć budynek garażowy, gospodarczy lub łączący obie te funkcje;
- 2) nieprzekraczalnej linii zabudowy – należy przez to rozumieć linię określoną rysunkiem planu, wyznaczającą najbliższe usytuowanie budynku lub wiaty względem linii rozgraniczającej tereny o różnym przeznaczeniu lub różnych zasadach zagospodarowania;
- 3) powierzchni zabudowy – należy przez to rozumieć powierzchnię terenu wyznaczoną przez rzuty pionowe nadziemnych zewnętrznych ścian wszystkich budynków w stanie wykończonym na powierzchnię działki budowlanej;
- 4) przepisach odrębnych – należy przez to rozumieć przepisy ustaw wraz z aktami wykonawczymi i obowiązujące normy branżowe;
- 5) terenie – należy przez to rozumieć obszar o określonym przeznaczeniu i zasadach zagospodarowania, wyznaczony na rysunku planu liniami rozgraniczającymi;
- 6) zieleni izolacyjnej – należy przez to rozumieć drzewa i krzewy liściaste i iglaste posadzone w zwartym szpalerze.

§ 3. Następujące oznaczenia graficzne na rysunku planu są obowiązującymi ustaleniami planu:

- 1) granica obszaru objętego planem;

- 2) linie rozgraniczające tereny o różnym przeznaczeniu lub różnych zasadach zagospodarowania;
- 3) przeznaczenie terenów oznaczone symbolami graficznymi i literowymi;
- 4) nieprzekraczalne linie zabudowy;
- 5) stanowiska archeologiczne;
- 6) dostęp do drogi publicznej;
- 7) zielen izolacyjna.

§ 4. Ustala się następujące przeznaczenie terenów:

- 1) tereny zabudowy usług oświaty oznaczone symbolami 1UO, 2UO;
- 2) teren zabudowy usług kultu religijnego oznaczony symbolem UK;
- 3) tereny dróg wewnętrznych oznaczone symbolami 1KDW, 2KDW.

§ 5. W zakresie zasad ochrony i kształtowania ładu przestrzennego:

- 1) ustala się lokalizację budynków i wiat zgodnie z wyznaczonymi na rysunku planu nieprzekraczalnymi liniami zabudowy;
- 2) dopuszcza się lokalizację urządzeń infrastruktury technicznej, w tym stacji transformatorowych, przed wyznaczonymi liniami zabudowy.

§ 6. W zakresie zasad ochrony środowiska, przyrody i krajobrazu ustala się:

- 1) zakaz lokalizowania przedsięwzięć mogących zawsze znacząco oddziaływać na środowisko określonych w przepisach odrębnych z wyjątkiem dopuszczonych planem oraz inwestycji celu publicznego;
- 2) w zakresie ochrony powietrza atmosferycznego – stosowanie ograniczeń lub zakazów w zakresie eksploatacji instalacji, w których następuje spalanie paliw dla celów grzewczych zgodnie z przepisami odrębnymi;
- 3) w zakresie ochrony przed hałasem – nakaz zachowania dopuszczalnych poziomów hałasu określonych w przepisach odrębnych, na terenach oznaczonych symbolami:
 - a) UO jak dla terenów zabudowy związanej ze stałym lub czasowym pobytem dzieci i młodzieży,
 - b) UK jak dla terenów mieszkaniowo-usługowych;
- 4) w zakresie gospodarowania odpadami – nakaz gromadzenia i zagospodarowania odpadów zgodnie z regulaminem utrzymania czystości i porządku w gminie oraz przepisami odrębnymi;
- 5) w zakresie ochrony przed oddziaływaniem pól elektromagnetycznych i promieniowania niejonizującego:
 - a) zakaz lokalizacji budynków z pomieszczeniami przeznaczonymi na stały pobyt ludzi oraz nasadzeń zieleni wysokiej w obrębie pasów technicznych napowietrznych linii elektroenergetycznych średniego napięcia,
 - b) w przypadku skablowania linii elektroenergetycznych nie obowiązują ustalenia zawarte w lit. a).

§ 7. W zakresie zasad kształtowania krajobrazu ustala się nakaz kształtowania zabudowy i zagospodarowania terenu zgodnie z ustaleniami niniejszej uchwały.

§ 8. W zakresie zasad ochrony dziedzictwa kulturowego i zabytków, w tym krajobrazów kulturowych, oraz dóbr kultury współczesnej ustala się:

- 1) w zakresie ochrony archeologicznego dziedzictwa kulturowego:
 - a) ochronę stanowisk archeologicznych nr AZP 52-25/55, AZP 52-25/56, AZP 52-25/57, AZP 52-25/58, AZP 52-25/59, AZP 52-25/60 i AZP 52-25/61 ujętych w gminnej ewidencji zabytków, oznaczonych na rysunku planu,

- b) nakaz prowadzenia badań archeologicznych podczas prac ziemnych przy realizacji inwestycji związanych z zabudową i zagospodarowaniem terenu w zasięgu stanowisk archeologicznych oraz nakaz uzyskania pozwolenia na prowadzenie badań archeologicznych zgodnie z przepisami odrębnymi;
- 2) nie określa się zasad ochrony dóbr kultury współczesnej z uwagi na brak takich obiektów na obszarze objętym planem.

§ 9. Nie określa się wymagań wynikających z potrzeby kształtowania przestrzeni publicznych.

§ 10. W zakresie granic i sposobów zagospodarowania terenów lub obiektów podlegających ochronie na podstawie odrębnych przepisów, terenów górniczych, obszarów szczególnego zagrożenia powodzią, obszarów osuwania się mas ziemnych, krajobrazów priorytetowych określonych w audycie krajobrazowym oraz planach zagospodarowania przestrzennego województwa, wskazuje się położenie terenów objętych planem w granicach obszaru udokumentowanego złoża wód termalnych „Tarnowo Podgórne GT-1” (numer złoża 15707).

§ 11. W zakresie szczegółowych zasad i warunków scalania i podziału nieruchomości objętych planem:

- 1) nie wskazuje się terenów do objęcia scaleniem i podziałem, zgodnie z przepisami odrębnymi;
- 2) dopuszcza się scalanie i podział nieruchomości zgodnie z przepisami odrębnymi, przy czym parametry działki nie mogą być mniejsze niż określone w ustaleniach szczegółowych dla poszczególnych terenów, z wyjątkiem działek wydzielanych dla realizacji sieci i urządzeń infrastruktury technicznej, dróg, dojazdów i dojazdów, powiększenia nieruchomości sąsiedniej oraz regulacji granic pomiędzy nieruchomościami.

§ 12. W zakresie szczególnych warunków zagospodarowania terenu oraz ograniczeń w ich użytkowaniu, w tym zakazu zabudowy ustala się:

- 1) obszary oznaczone na rysunku planu jako pasy techniczne napowietrznych linii elektroenergetycznych średniego napięcia, w których obowiązują ograniczenia określone w § 6 pkt 5;
- 2) zakaz lokalizacji obiektów i urządzeń o wysokości równej lub większej niż 150 m n.p.m. ze względu na położenie obszaru objętego planem w powierzchniach ograniczonej zabudowy od lotniczych urządzeń naziemnych.

§ 13. W zakresie zasad modernizacji, rozbudowy i budowy systemów komunikacji i infrastruktury technicznej ustala się:

1) w zakresie komunikacji:

a) obsługę komunikacyjną terenów objętych planem poprzez:

- przyległą drogę powiatową wyłącznie w miejscach dostępu do drogi publicznej oznaczonych na rysunku planu,
- drogi wewnętrzne powiązane z zewnętrznym układem komunikacyjnym,

b) parametry dróg wewnętrznych oznaczonych symbolami 1KDW, 2KDW:

- szerokość w liniach rozgraniczających zgodnie z rysunkiem planu,
- dopuszczenie lokalizacji chodnika lub ścieżki pieszo-rowerowej,
- dopuszczenie lokalizacji miejsc postojowych,
- dopuszczenie lokalizacji sieci i urządzeń infrastruktury technicznej,

c) minimalną liczbę miejsc do parkowania zlokalizowanych w obrębie działki budowlanej – 1 miejsce postojowe na każde 100 m² powierzchni użytkowej obiektów i lokali usługowych,

d) nakaz wyznaczenia odpowiedniej liczby miejsc do parkowania dla pojazdów zaopatrzonych w kartę parkingową zgodnie z przepisami odrębnymi;

2) w zakresie zaopatrzenia w wodę:

a) zaopatrzenie w wodę z sieci wodociągowej,

- b) nakaz zapewnienia wody dla celów przeciwpożarowych;
- 3) w zakresie odprowadzenia ścieków – odprowadzanie ścieków do kanalizacji sanitarnej;
- 4) w zakresie odprowadzenia wód opadowych i roztopowych – zagospodarowanie wód opadowych i roztopowych na własnym terenie lub ich odprowadzanie do kanalizacji deszczowej, dołów chłonnych lub do zbiorników retencyjnych zgodnie z przepisami odrębnymi;
- 5) w zakresie zaopatrzenia w gaz – docelowe podłączenie terenów objętych planem do sieci gazowej;
- 6) w zakresie zaopatrzenia w energię elektryczną:
 - a) zaopatrzenie w energię elektryczną z istniejącej i projektowanej sieci elektroenergetycznej lub z odnawialnych źródeł energii o mocy nieprzekraczającej 100 kW,
 - b) dopuszczenie zachowania istniejącej sieci elektroenergetycznej, z możliwością jej przebudowy oraz rozbudowy zgodnie z przepisami odrębnymi,
 - c) dopuszczenie lokalizacji stacji transformatorowych wbudowanych lub kontenerowych z zapewnieniem dostępu do dróg publicznych.

§ 14. Nie określa się sposobu i terminu tymczasowego zagospodarowania, urządzania i użytkowania terenów.

Rozdział II.

Przepisy szczegółowe

§ 15. W zakresie zasad kształtowania zabudowy oraz wskaźników zagospodarowania terenu, na terenie oznaczonym symbolem 1UO:

- 1) dopuszcza się lokalizację:
 - a) budynków usługowych o funkcji oświaty, zdrowia, kultury, sportu i rekreacji,
 - b) budynków garażowo-gospodarczych i wiat,
 - c) boisk sportowych, placów zabaw dla dzieci i innych urządzeń sportowo-rekreacyjnych,
 - d) sieci i urządzeń infrastruktury technicznej,
 - e) dojazdów, dojazdów i miejsc postojowych;
- 2) nakazuje się urządzenie pasa zieleni izolacyjnej o szerokości minimum 5,0 m zgodnie z rysunkiem planu;
- 3) ustala się wskaźniki zagospodarowania terenu:
 - a) wskaźnik intensywności zabudowy:
 - maksymalny – 0,90,
 - minimalny – 0,00,
 - b) maksymalna powierzchnia zabudowy – 30%,
 - c) minimalny udział procentowy powierzchni biologicznie czynnej w odniesieniu do powierzchni działki budowlanej – 40%;
- 4) ustala się zasady kształtowania zabudowy:
 - a) maksymalna wysokość – nie więcej niż 8,0 m,
 - b) maksymalna liczba kondygnacji – dwie kondygnacje nadziemne,
 - c) dopuszcza się podpiwniczenie budynków,
 - d) geometria głównych połaci dachowych – dowolna;
- 5) ustala się parametry działek uzyskanych w wyniku scalania i podziału nieruchomości:
 - a) minimalna powierzchnia – 2 500 m²,
 - b) minimalna szerokość frontu – 18,0 m,

c) kąt położenia granic w stosunku do pasa drogowego – od 70° do 110°;

6) ustala się minimalną powierzchnię nowo wydzielanych działek budowlanych – 2 500 m², z wyjątkiem działek wydzielanych dla realizacji sieci i urządzeń infrastruktury technicznej, dojazdów, powiększenia nieruchomości sąsiedniej oraz regulacji granic pomiędzy nieruchomościami.

§ 16. W zakresie zasad kształtowania zabudowy oraz wskaźników zagospodarowania terenu, na terenie oznaczonym symbolem 2UO:

1) dopuszcza się lokalizację:

- a) budynków usługowych o funkcji oświaty, zdrowia, kultury, sportu i rekreacji,
- b) budynków garażowo-gospodarczych i wiat,
- c) boisk sportowych, placów zabaw dla dzieci i innych urządzeń sportowo-rekreacyjnych,
- d) sieci i urządzeń infrastruktury technicznej,
- e) dojazdów, dojazdów i miejsc postojowych;

2) nakazuje się urządzenie pasa zieleni izolacyjnej o szerokości minimum 5,0 m zgodnie z rysunkiem planu;

3) ustala się wskaźniki zagospodarowania terenu:

a) wskaźnik intensywności zabudowy:

- maksymalny – 1,60,
- minimalny – 0,00,

b) maksymalna powierzchnia zabudowy – 40%,

c) minimalny udział procentowy powierzchni biologicznie czynnej w odniesieniu do powierzchni działki budowlanej – 40%;

4) ustala się zasady kształtowania zabudowy:

- a) maksymalna wysokość – nie więcej niż 14,0 m, z dopuszczeniem przewyższeń o wysokości nie więcej niż 18,0 m na powierzchni nieprzekraczającej 10% powierzchni dachu,
- b) maksymalna liczba kondygnacji – trzy kondygnacje nadziemne,
- c) dopuszcza się podpiwniczenie budynków,
- d) geometria głównych połaci dachowych – dowolna;

5) ustala się parametry działek uzyskanych w wyniku scalania i podziału nieruchomości:

- a) minimalna powierzchnia – 10 000 m²,
- b) minimalna szerokość frontu – 18,0 m,
- c) kąt położenia granic w stosunku do pasa drogowego – od 70° do 110°;

6) ustala się minimalną powierzchnię nowo wydzielanych działek budowlanych – 10 000 m², z wyjątkiem działek wydzielanych dla realizacji sieci i urządzeń infrastruktury technicznej, dojazdów, powiększenia nieruchomości sąsiedniej oraz regulacji granic pomiędzy nieruchomościami.

§ 17. W zakresie zasad kształtowania zabudowy oraz wskaźników zagospodarowania terenu, na terenie oznaczonym symbolem UK

1) dopuszcza się lokalizację:

- a) budynków usługowych o funkcji kultu religijnego,
- b) budynków garażowo-gospodarczych i wiat,
- c) sieci i urządzeń infrastruktury technicznej,
- d) dojazdów, dojazdów i miejsc postojowych;

- 2) dopuszcza się lokalizację lokali mieszkalnych w budynkach usługowych związanych z funkcją kultu religijnego;
- 3) ustala się wskaźniki zagospodarowania terenu:
- a) wskaźnik intensywności zabudowy:
 - maksymalny – 0,75,
 - minimalny – 0,00,
 - b) maksymalna powierzchnia zabudowy – 25%,
 - c) minimalny udział procentowy powierzchni biologicznie czynnej w odniesieniu do powierzchni działki budowlanej – 10%;
- 4) ustala się zasady kształtowania zabudowy:
- a) maksymalna wysokość – nie więcej niż 18,0 m, z dopuszczeniem dominanty przestrzennej o wysokości nie więcej niż 35,0 m,
 - b) maksymalna liczba kondygnacji – dwie kondygnacje nadziemne,
 - c) dopuszcza się podpiwniczenie budynków,
 - d) geometria głównych połaci dachowych – dowolna;
- 5) ustala się parametry działek uzyskanych w wyniku scalania i podziału nieruchomości:
- a) minimalna powierzchnia – 5 000 m²,
 - b) minimalna szerokość frontu – 18,0 m,
 - c) kąt położenia granic w stosunku do pasa drogowego – od 70° do 110°;
- 6) ustala się minimalną powierzchnię nowo wydzielanych działek budowlanych – 5 000 m², z wyjątkiem działek wydzielanych dla realizacji sieci i urządzeń infrastruktury technicznej, dojazdów, powiększenia nieruchomości sąsiedniej oraz regulacji granic pomiędzy nieruchomościami.

Rozdział III. Przepisy końcowe

§ 18. Ustala się stawkę służącą naliczaniu jednorazowych opłat, o jakich mowa w art. 36 ust. 4 ustawy z dnia 27 marca 2003 r. o planowaniu i zagospodarowaniu przestrzennym (t.j. Dz. U. z 2022 r. poz. 503) w wysokości 30%.

§ 19. Wykonanie uchwały powierza się Wójtowi Gminy Tarnowo Podgórne.

§ 20. Uchwała wchodzi w życie po upływie 14 dni od dnia ogłoszenia jej w Dzienniku Urzędowym Województwa Wielkopolskiego.

Przewodnicząca Rady
Gminy Tarnowo Podgórne

mgr Krystyna Semba

ZMIANA MIEJSCOWEGO PLANU ZAGOSPODAROWANIA PRZESTRZENNEGO
W LUSÓWKU, PRZY ULICY DOPIEWSKIEJ I SZKOLNEJ

ZAŁĄCZNIK NR 1 DO UCHWAŁY NR LVI/951/2022 RADY GMINY TARNOWO PODGÓRNE Z DNIA 26 LIPCA 2022 R.

OZNACZENIA

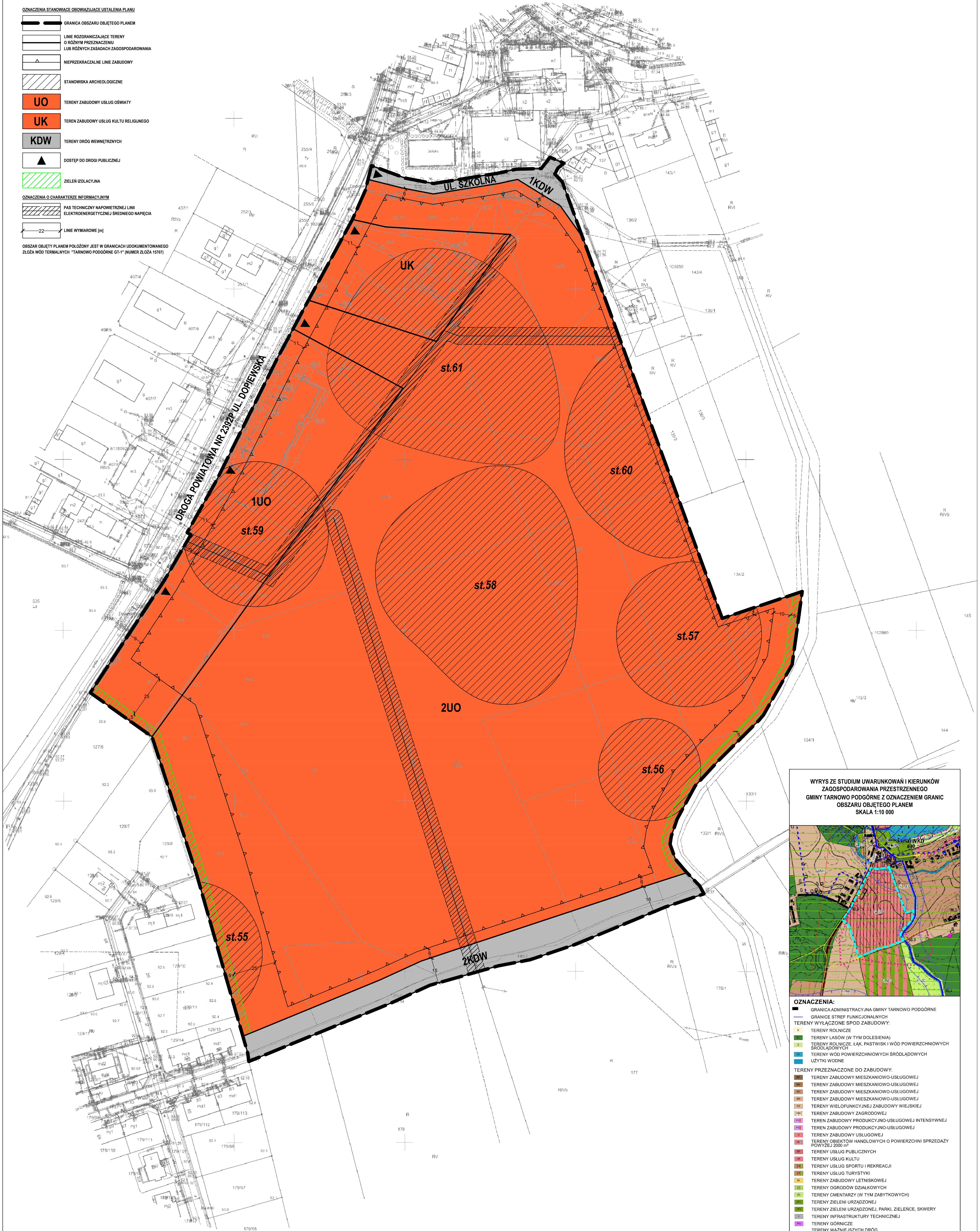
OZNACZENIA STANOWIĄCE OBOWIAZUJĄCE USTALENIA PLANU

- GRANICA OBSZARU OBJĘTEGO PLANEM
- LINIE ROZGRANICZAJĄCE TERENY O RÓŻNYM PRZEZNACZENIU LUB RÓŻNYCH ZASADACH ZAGOSPODAROWANIA
- NIEPRZEKRACZALNE LINIE ZABUDOWY
- STANOWISKA ARCHEOLOGICZNE
- UO TERENY ZABUDOWY USŁUG OŚWIATY
- UK TERENY ZABUDOWY USŁUG KULTU RELIGIJNEGO
- KDW TERENY DROG WEWNĘTRZNYCH
- ▲ DOSTĘP DO DROGI PUBLICZNEJ
- ZIEMIENIE IZOLACYJNE

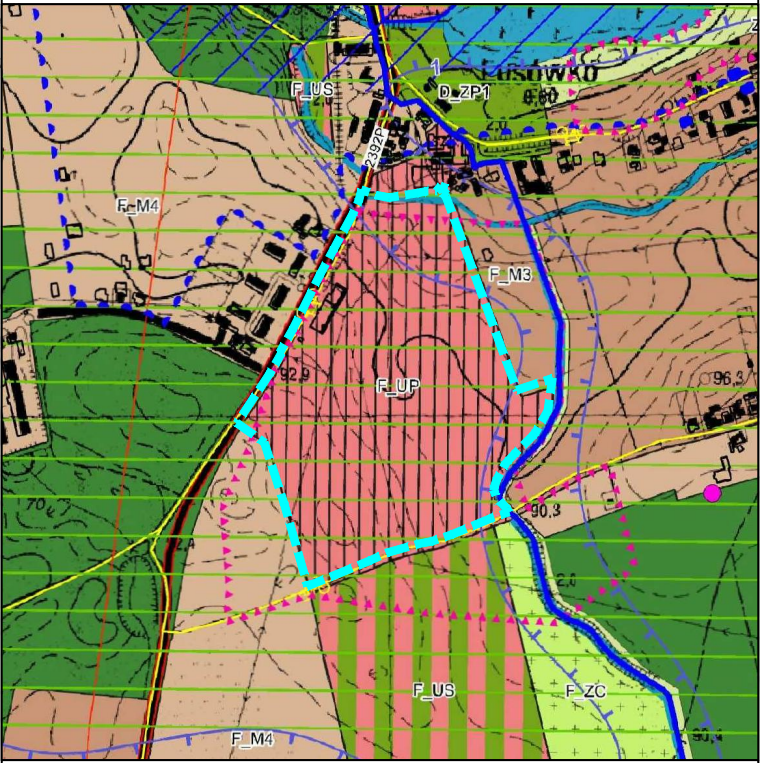
OZNACZENIA O CHARAKTERZE INFORMACYJNYM

- PAS TECHNICZNY NAPOWIETRZNEJ LINII ELEKTROENERGETYCZNEJ ŚREDNIEGO NAPIĘCIA
- 22 LINIE WYMIAROWE [m]

Obszar objęty planem położony jest w granicach udokumentowanego złoża wód termalnych "Tarnowo Podgórne GT-1" (numer złoża 15787)



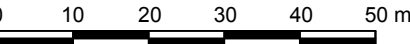
WYRYS ZE STUDIUM UWARUNKOWAŃ I KIERUNKÓW ZAGOSPODAROWANIA PRZESTRZENNEGO GMINY TARNOWO PODGÓRNE Z OZNACZENIEM GRANIC OBSZARU OBJĘTEGO PLANEM SKALA 1:10 000



OZNACZENIA:

- GRANICA ADMINISTRACYJNA GMINY TARNOWO PODGÓRNE
- GRANICE STREF FUNKCYJONALNYCH
- TERENY WYŁĄCZONE SPÓD ZABUDOWY:
- TERENY ROLNICZE
- TERENY LASÓW (W TYM DOLESIENIA)
- TERENY ROLNICZE: ŁĄK, PASTWISK I WÓD POWIERZCHNIOWYCH ŚRODLĄDOWYCH
- TERENY WÓD POWIERZCHNIOWYCH ŚRODLĄDOWYCH
- UŻYTKI WODNE
- TERENY PRZEZNACZONE DO ZABUDOWY:
- TERENY ZABUDOWY MIESZKANIOWO-USŁUGOWEJ
- TERENY ZABUDOWY MIESZKANIOWO-USŁUGOWEJ
- TERENY ZABUDOWY MIESZKANIOWO-USŁUGOWEJ
- TERENY ZABUDOWY MIESZKANIOWO-USŁUGOWEJ
- TERENY WIELOFUNKCYJNEJ ZABUDOWY WIEJSKIEJ
- TERENY ZABUDOWY ZAGRODOWEJ
- TERENY ZABUDOWY PRODUKCYJNO-USŁUGOWEJ INTENSYWNEJ
- TERENY ZABUDOWY PRODUKCYJNO-USŁUGOWEJ
- TERENY ZABUDOWY USŁUGOWEJ
- TERENY OBIEKTÓW HANDLOWYCH O POWIERZCHNI SPRZEDAŻY POWYŻEJ 2000 m²
- TERENY USŁUG PUBLICZNYCH
- TERENY USŁUG KULTU
- TERENY USŁUG SPORTU I REKREACJI
- TERENY USŁUG TURYSTYKI
- TERENY ZABUDOWY LETNISKOWEJ
- TERENY OGRODÓW DZIAŁKOWYCH
- TERENY CMENTARZY (W TYM ZABYTEKOWYCH)
- TERENY ZIELENI URZĄDZONEJ
- TERENY ZIELENI URZĄDZONEJ, PARKI, ZIELEŃCE, SKWERY
- TERENY INFRASTRUKTURY TECHNICZNEJ
- TERENY GÓRNICZE
- TERENY WAŻNIEJSZYCH DRÓG
- GRANICA OBSZARU OBJĘTEGO PLANEM

SKALA 1:1000



**Rozstrzygnięcie w sprawie rozpatrzenia uwag
wniesionych do projektu miejscowego planu zagospodarowania przestrzennego wyłożonego
do publicznego wglądu**

Zgodnie z art. 17 pkt. 9 i 11 ustawy z dnia 27 marca 2003 r. o planowaniu i zagospodarowaniu przestrzennym (t.j. Dz. U. z 2022 r. poz. 503) projekt zmiany miejscowego planu zagospodarowania przestrzennego w Lusówku, przy ulicy Dopiewskiej i Szkolnej został wyłożony do publicznego wglądu w terminie od dnia 10 czerwca 2022 r. do dnia 1 lipca 2022 r.; uwagi należało składać w terminie nieprzekraczalnym do dnia 15 lipca 2022 r. W ustawowym terminie nie wniesiono żadnych uwag.

Mając na uwadze powyższe, Rada Gminy Tarnowo Podgórne nie podejmuje rozstrzygnięcia o sposobie rozpatrzenia uwag, o którym mowa w art. 20 ust. 1 ustawy z dnia 27 marca 2003 r. o planowaniu i zagospodarowaniu przestrzennym.

Rozstrzygnięcie o sposobie realizacji, zapisanych w planie inwestycji z zakresu infrastruktury technicznej, które należą do zadań własnych gminy oraz zasadach ich finansowania, zgodnie z przepisami o finansach publicznych

Na podstawie art. 7 ust. 1 ustawy z dnia 8 marca 1990 r. o samorządzie gminnym (t. j. Dz. U. z 2022 r. poz. 559 z późn. zm.) i art. 20 ust.1 ustawy z 27 marca 2003 r. o planowaniu i zagospodarowaniu przestrzennym (t. j. Dz. U. z 2022 r. poz. 503) Rada Gminy Tarnowo Podgórne rozstrzyga, co następuje:

§ 1. Określa się sposób realizacji oraz zasady finansowania inwestycji z zakresu infrastruktury technicznej, służących zaspokajaniu zbiorowych potrzeb wspólnoty, które należą do zadań własnych gminy, w zakresie:

- 1) gminnych dróg oraz organizacji ruchu drogowego;
- 2) wodociągów i zaopatrzenia w wodę, kanalizacji, usuwania i oczyszczania ścieków komunalnych, utrzymania czystości i porządku oraz urządzeń sanitarnych, unieszkodliwiania odpadów komunalnych.

§ 2. Opis sposobu realizacji inwestycji:

- 1) realizacja inwestycji przebiegać będzie zgodnie z obowiązującymi przepisami, w tym m.in. ustawą prawo budowlane, ustawą o zamówieniach publicznych, samorządzie gminnym, gospodarce komunalnej i o ochronie środowiska;
- 2) inwestycje w zakresie przesyłania i dystrybucji paliw gazowych, energii elektrycznej realizowane będą w sposób określony w art. 7 ustawy Prawo energetyczne z dnia 10 kwietnia 1997 r.
- 3) realizacja i finansowanie inwestycji w zakresie infrastruktury technicznej nie wyszczególnionych w § 1 lub służących innemu celom jest przedmiotem umowy zainteresowanych stron.

§ 3. Zasady finansowania inwestycji z zakresu infrastruktury technicznej określonych w planie:

Finansowanie inwestycji będzie odbywać się poprzez:

- 1) wydatki z budżetu gminy;
- 2) współfinansowanie środkami zewnętrznymi, poprzez budżet gminy – w ramach m.in.:
 - a) dotacji unijnych,
 - b) dotacji samorządu województwa,
 - c) dotacji i pożyczek z funduszy celowych,
 - d) kredytów i pożyczek bankowych,
 - e) innych środków zewnętrznych;
- 3) udział inwestorów a także właścicieli nieruchomości w finansowaniu w ramach porozumień o charakterze cywilno – prawnym lub w formie partnerstwa publiczno – prywatnego – „PPP”.

Załącznik Nr 4 do uchwały Nr LVI/951/2022
Rady Gminy Tarnowo Podgórne
z dnia 26 lipca 2022 r.
Zalacznik4.gml

**Dane przestrzenne, o których mowa w art. 67a ust. 3 i 5 ustawy z dnia 27 marca 2003 r.
o planowaniu i zagospodarowaniu przestrzennym (j.t. Dz.U. z 2020 r. poz. 293 z późn. zm.)
ujawnione zostaną po kliknięciu w ikonę**

UZASADNIENIE

Przedmiotowa uchwała jest konsekwencją uchwały podjętej przez Radę Gminy Tarnowo Podgórne Nr XLVI/777/2021 Rady Gminy Tarnowo Podgórne z dnia 23 listopada 2021 r. w sprawie przystąpienia do opracowania zmiany miejscowego planu zagospodarowania przestrzennego w Lusówku, przy ulicy Dopiewskiej i Szkolnej. Obszar opracowania wynosi ok. 12,7 ha.

Zgodnie z ustawą z dnia 27 marca 2003 r. o planowaniu i zagospodarowaniu przestrzennym została przeprowadzona procedura sporządzenia zmiany miejscowego planu, przewidziana w art. 17.

Stosownie do art. 17 pkt 1 ww. ustawy, ogłoszenie o przystąpieniu do sporządzenia zmiany miejscowego planu ukazało się w gazecie „Sąsiadka” w grudniu 2021 r., a obwieszczenie zostało wywieszone na tablicy ogłoszeń Urzędu Gminy Tarnowo Podgórne w dniach od 15 grudnia 2021 r. do 18 stycznia 2022 r. oraz na stronie internetowej [tut.](#) Urzędu BIP Tarnowo Podgórne.

W terminie określonym w ogłoszeniu i obwieszczeniu nie zostały złożone wnioski do projektu zmiany miejscowego planu zagospodarowania przestrzennego.

Stosownie do art. 17 pkt 2 ww. ustawy o planowaniu i zagospodarowaniu przestrzennym, pismem nr WZP.6721.8.2021 z dnia 15 grudnia 2021 r. powiadomione zostały o przystąpieniu do sporządzenia zmiany miejscowego planu instytucje oraz organy właściwe do uzgadniania i opiniowania.

Uzgodniono zakres i stopień szczegółowości informacji wymaganych w prognozie oddziaływania na środowisko pismem od Regionalnego Dyrektora Ochrony Środowiska w Poznaniu pismo nr WOO-III.411.542.2021.AK.1 z dnia 3 stycznia 2022 r. oraz pismem od Państwowego Powiatowego Inspektora Sanitarnego w Poznaniu pismem nr NS.9011.2.207.2021.AC z dnia 14 stycznia 2022 r.

Zgodnie z art. 17 pkt 4 sporządzono projekt zmiany miejscowego planu zagospodarowania wraz z prognozą oddziaływania na środowisko uwzględniając ustalenia Studium uwarunkowań i kierunków zagospodarowania przestrzennego gminy Tarnowo Podgórne oraz sporządzono prognozę skutków finansowych uchwalenia zmiany miejscowego planu.

Zgodnie z art. 1 ust. 2 ustawy o planowaniu i zagospodarowaniu przestrzennym projekt zmiany miejscowego planu zagospodarowania przestrzennego:

1) uwzględnia wymagania ładu przestrzennego, w tym urbanistyki i architektury oraz walory architektoniczne i krajobrazowe poprzez ustalenia zawarte m. in. w § 5 tekstu uchwały, dotyczące zasad ochrony i kształtowania ładu przestrzennego oraz w § 15 ustalając parametry i wskaźniki kształtowania zabudowy oraz zagospodarowania terenu;

2) uwzględnia wymagania ochrony środowiska, w tym gospodarowania wodami i ochrony gruntów rolnych i leśnych poprzez ustalenia zawarte m. in. w § 6 tekstu uchwały, dotyczące zasad ochrony środowiska, przyrody i krajobrazu;

3) uwzględnia wymagania ochrony dziedzictwa kulturowego i zabytków oraz dóbr kultury współczesnej;

4) uwzględnia wymagania ochrony zdrowia oraz bezpieczeństwa ludzi i mienia, a także potrzeby osób ze szczególnymi potrzebami, o których mowa w ustawie z dnia 19 lipca 2019 r. o zapewnianiu dostępności osobom ze szczególnymi potrzebami, poprzez m. in. zapisy projektu planu, dotyczące powierzchni terenu biologicznie czynnego, które gwarantują nasadzenia zieleni umożliwiające rozwój środowiskotwórczych elementów w gminie, korzystnie wpływający na skład powietrza atmosferycznego, a tym samym jakość życia mieszkańców, wprowadzenie zapisów dotyczących ochrony przed hałasem dla terenów UO, zgodnie z przepisami odrębnymi;

- 5) uwzględnienia walory ekonomiczne przestrzeni;
- 6) uwzględnienia prawo własności;
- 7) uwzględnienia potrzeby obronności i bezpieczeństwa państwa;
- 8) uwzględnienia potrzeby interesu publicznego;
- 9) uwzględnienia potrzeby w zakresie rozwoju infrastruktury technicznej, w szczególności sieci szerokopasmowych poprzez ustalenia zawarte m. in. w § 13 tekstu uchwały, dotyczące zasad modernizacji, rozbudowy i budowy systemów infrastruktury technicznej.

Zgodnie z art. 1 ust. 2 pkt 11 - 13 ustawy o planowaniu i zagospodarowaniu przestrzennym, kolejno:

- zapewniono udział społeczeństwu w pracach nad niniejszym projektem zmiany miejscowego planu zagospodarowania przestrzennego, w tym przy użyciu środków komunikacji elektronicznej;
- niniejszy projekt zmiany miejscowego planu zagospodarowania przestrzennego został sporządzony przy zachowaniu jawności i przejrzystości procedur planistycznych;
- niniejszy projekt zmiany miejscowego planu zagospodarowania przestrzennego, uwzględnia potrzebę zapewnienia odpowiedniej ilości i jakości wody, do celów zaopatrzenia ludności.

Zgodnie z art. 1 ust. 3 ustawy o planowaniu i zagospodarowaniu przestrzennym przy sporządzaniu projektu zmiany miejscowego planu uwzględniony został interes publiczny oraz interesy prywatne, zmierzające do ochrony istniejącego stanu zagospodarowania, a także analizy ekonomiczne, środowiskowe i społeczne.

Zgodnie z art. 1 ust. 4 ustawy o planowaniu i zagospodarowaniu przestrzennym zaznaczyć należy, iż projekt zmiany miejscowego planu zagospodarowania przestrzennego uwzględnia wymogi dotyczące uwzględnienia wymagań ładu przestrzennego, efektywnego gospodarowania przestrzenią oraz walorów ekonomicznych przestrzeni w przypadku sytuowania nowej zabudowy w zakresie:

1) kształtowania struktur przestrzennych przy uwzględnieniu dążenia do minimalizowania transportochłonności układu przestrzennego, poprzez wprowadzenie ustaleń w zakresie przeznaczenia terenów z uwzględnieniem dostępności komunikacyjnej do dróg publicznych,

2) lokalizowania nowej zabudowy mieszkaniowej w sposób umożliwiający mieszkańcom maksymalne wykorzystanie publicznego transportu zbiorowego jako podstawowego środka transportu – przedmiotem zmiany planu miejscowego nie są tereny przeznaczone pod zabudowę mieszkaniową;

3) zapewniania rozwiązań przestrzennych, ułatwiających przemieszczanie się pieszych i rowerzystów – poprzez wprowadzenie ustaleń w zakresie przeznaczenia i zasad zagospodarowania terenów umożliwiających lokalizację parkingów naziemnych, dojeżdż, dojazdów i miejsc postojowych;

4) dążenia do planowania i lokalizowania nowej zabudowy na obszarach o w pełni wykształconej zwartej strukturze funkcjonalno-przestrzennej, w granicach jednostki osadniczej w rozumieniu art. 2 pkt 1 ustawy z dnia 29 sierpnia 2003 r. o urzędowych nazwach miejscowości i obiektów fizjograficznych, w szczególności poprzez uzupełnianie istniejącej zabudowy oraz na terenach położonych na obszarach innych niż wymienione wyżej, wyłącznie w sytuacji braku dostatecznej ilości terenów przeznaczonych pod dany rodzaj zabudowy położonych na obszarach, o których mowa wyżej – poprzez wprowadzenie ustaleń w zakresie przeznaczenia terenów na obszarze położonym w sąsiedztwie terenów zainwestowanych, posiadających dostęp do dróg publicznych i sieci infrastruktury technicznej.

Projekt zmiany miejscowego planu zagospodarowania przestrzennego sporządzony został zgodnie z wynikami analizy aktualności Studium uwarunkowań i kierunków zagospodarowania

przestrzennego gminy Tarnowo Podgórne i miejscowych planów zagospodarowania przestrzennego, uchwalonej uchwałą Nr LXV/839/2014 Rady Gminy Tarnowo Podgórne z dnia 6 maja 2014 r., o której mowa w art. 32 ust. 1 ustawy o planowaniu i zagospodarowaniu przestrzennym.

W projekcie zmiany planu miejscowego uwzględniono zasady uniwersalnego projektowania poprzez ustalenie przeznaczenia oraz wprowadzenie parametrów i wskaźników kształtowania zabudowy oraz zagospodarowania terenu, biorąc pod uwagę konieczność uwzględnienia przepisów odrębnych na etapie projektowania i realizacji wszelkich obiektów budowlanych w granicach obszaru objętego planem.

Zgodnie z prognozą skutków finansowych, sporządzoną na podstawie art. 17 pkt 5 ustawy o planowaniu i zagospodarowaniu przestrzennym, w związku z przeznaczeniem obszaru pod teren zabudowy usług oświaty wystąpi wzrost przychodów gminy z tytułu podatku od nieruchomości.

Na podstawie art. 17 pkt 6 lit. a ustawy o planowaniu i zagospodarowaniu przestrzennym Wójt Gminy Tarnowo Podgórne uzyskał opinie do przedstawionych w projekcie zmiany miejscowego planu rozwiązań, od właściwych organów/institucji.

Na podstawie art. 17 pkt 6 lit. b ustawy o planowaniu i zagospodarowaniu przestrzennym, Wójt Gminy Tarnowo Podgórne uzgodnił projekt zmiany miejscowego planu z właściwymi organami/institucjami.

Wyłożenie do publicznego wglądu projektu zmiany miejscowego planu wraz z prognozą oddziaływania na środowisko – nastąpiło w dniach od 10 czerwca 2022 r. do 1 lipca 2022 r. Ogłoszenie o wyłożeniu do publicznego wglądu ww. projektu zmiany miejscowego planu, ukazało się w gazecie „Sąsiadka” w maju 2022 r. oraz na stronie internetowej Urzędu BIP Tarnowo Podgórne, a obwieszczenie zostało wywieszone na tablicy Urzędu Gminy Tarnowo Podgórne w dniach od 10 czerwca 2022 r. do 15 lipca 2022 r.

W ustawowym terminie, tj. 14 dni po wyłożeniu do publicznego wglądu, nie wpłynęły uwagi do projektu zmiany miejscowego planu zagospodarowania przestrzennego oraz prognozy oddziaływania na środowisko.

Wobec dopełnienia procedury przewidzianej ustawą z dnia 27 marca 2003 r. o planowaniu i zagospodarowaniu przestrzennym projekt zmiany miejscowego planu zagospodarowania przestrzennego w Lusówku, przy ulicy Dopiewskiej i Szkolnej przedłożono Radzie Gminy Tarnowo Podgórne.

Przedmiotowy projekt zmiany miejscowego planu zagospodarowania przestrzennego ma na celu zagospodarowanie terenów zgodnie z wyznaczonym kierunkiem zagospodarowania w obowiązującym Studium uwarunkowań i kierunków zagospodarowania przestrzennego gminy Tarnowo Podgórne, uchwalonym Uchwałą Nr L/852/2022 Rady Gminy Tarnowo Podgórne z dnia 29 marca 2022 r.

W związku z powyższym przyjęcie uchwały jest uzasadnione.