
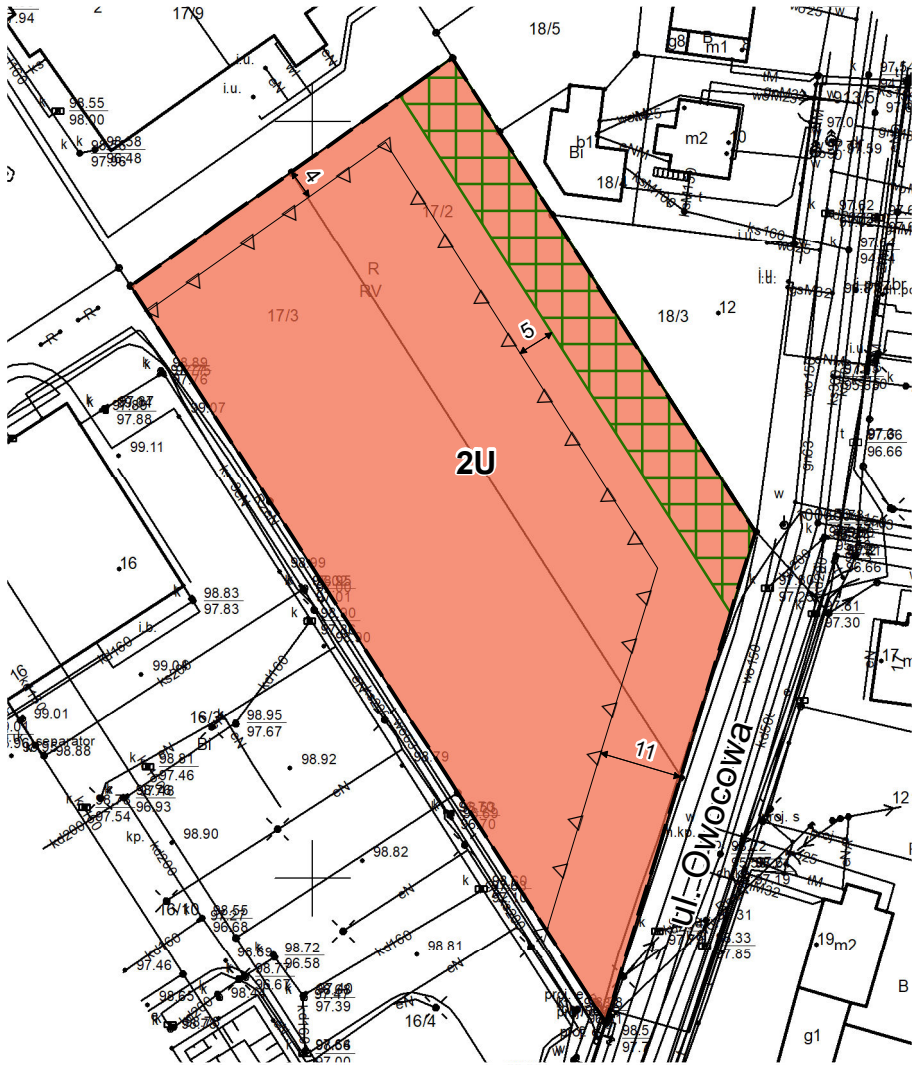


Miejscowy plan zagospodarowania przestrzennego w Tarnowie Podgórny: dla działek nr 556/1, 556/2 i 555/8 przy ul. Rokietnickiej, dla działek nr 17/2 i 17/3 przy ul. Owocowej oraz dla dz. nr 525/2 przy ul. 23 Października

Skala 1 : 1 000



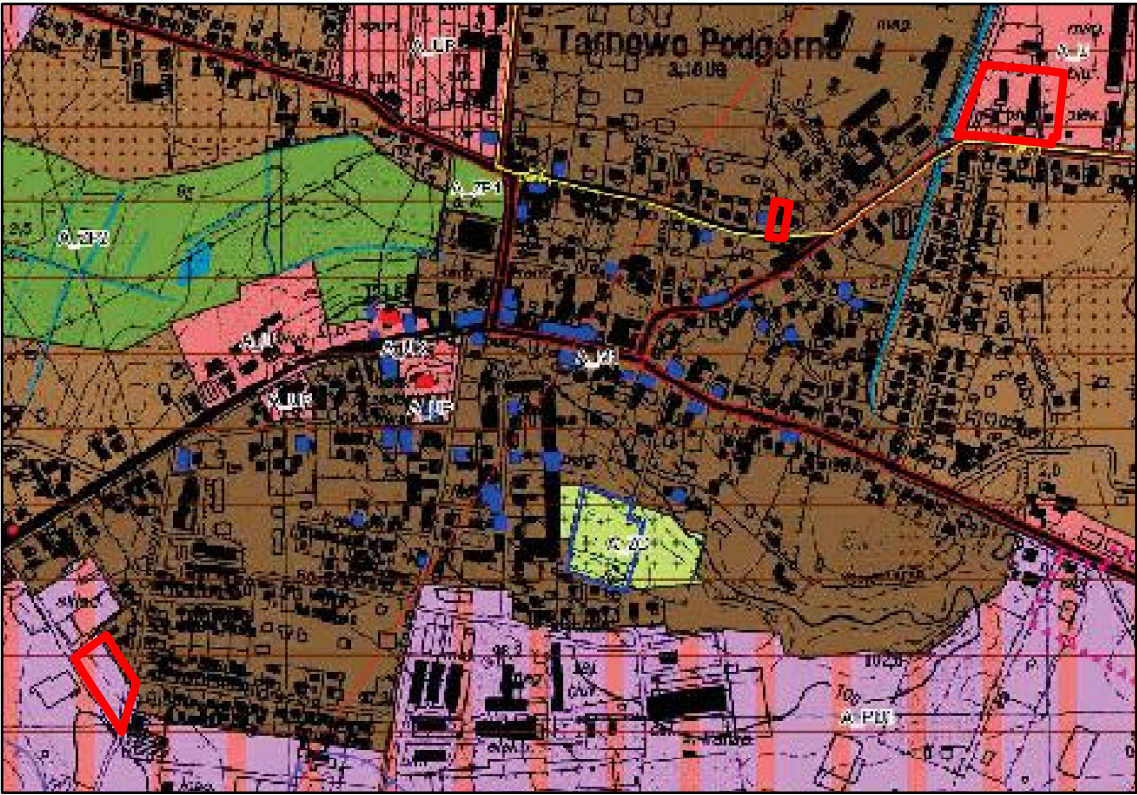
Załącznik Nr 1 do Uchwały Nr .../.../2022 Rady Gminy Tarnowo Podgórne z dnia 2022 r.
Dz. Urzęd. Woj. Wielkopolskiego Poz. ... z dnia 2022 r.



Oznaczenia

- Granica obszarów objętych planem
- Linie rozgraniczające tereny o różnym przeznaczeniu lub różnych zasadach zagospodarowania
- Nieprzekraczalne linie zabudowy
- Teren zabudowy mieszkaniowej jednorodzinnej lub zabudowy usługowej
- Tereny zabudowy usługowej
- Zieleń izolacyjna
- Linie wymiarowe

Obszar objęty planem położony jest w granicach udokumentowanego złoża wód termalnych "Tarnowo Podgórne GT-1" oraz terenu górniczego "Tarnowo Podgórne GT-1"



Wypis i wyrys ze Studium uwarunkowań i kierunków zagospodarowania przestrzennego gminy Tarnowo Podgórne
Skala 1 : 10 000

- Tereny przeznaczone do zabudowy
- M1 tereny zabudowy mieszkaniowo-usługowej
 - PU2 tereny zabudowy produkcyjno-usługowej
 - U tereny zabudowy usługowej
 - Granica obszaru objętego planem