

UCHWAŁA NR LVI/952/2022
RADY GMINY TARNOWO PODGÓRNE

z dnia 26 lipca 2022 r.

**w sprawie miejscowego planu zagospodarowania przestrzennego obejmującego obszary
w Tarnowie Podgórnym – etap II**

Na podstawie art. 18 ust. 2 pkt 5 ustawy z dnia 8 marca 1990 r. o samorządzie gminnym (tekst jednolity Dz. U. z 2022 r. poz. 559 z późn. zm.) oraz art. 20 ust. 1 i art. 27 ustawy z dnia 27 marca 2003 r. o planowaniu i zagospodarowaniu przestrzennym (tekst jednolity Dz. U. z 2022 r. poz. 503) Rada Gminy Tarnowo Podgórne uchwala, co następuje:

Rozdział I.
Przepisy ogólne

§ 1. 1. Uchwala się miejscowy zagospodarowania przestrzennego obejmujący obszary w Tarnowie Podgórnym – etap II po stwierdzeniu, że nie narusza on ustaleń Studium uwarunkowań i kierunków zagospodarowania przestrzennego gminy Tarnowo Podgórne, uchwalonego Uchwałą Nr L/852/2022 Rady Gminy Tarnowo Podgórne z dnia 29 marca 2022 r., zwany dalej „planem”.

2. Granice obszaru objętego planem przedstawiono na rysunku planu, stanowiącym załącznik do niniejszej uchwały.

3. Integralną część uchwały stanowią:

- 1) rysunki planu zatytułowane "Miejscowy plan zagospodarowania przestrzennego obejmujący obszary w Tarnowie Podgórnym – etap II" w skali 1:1000, wraz z wyrysami ze Studium uwarunkowań i kierunków zagospodarowania przestrzennego gminy Tarnowo Podgórne, stanowiące załączniki nr 1J i 1Ł do niniejszej uchwały;
- 2) rozstrzygnięcie Rady Gminy Tarnowo Podgórne o sposobie rozpatrzenia uwag wniesionych do projektu planu, stanowiące załącznik nr 2 do niniejszej uchwały;
- 3) rozstrzygnięcie Rady Gminy Tarnowo Podgórne o sposobie realizacji, zapisanych w planie, inwestycji z zakresu infrastruktury technicznej, które należą do zadań własnych gminy oraz zasadach ich finansowania, zgodnie z przepisami o finansach publicznych, stanowiące załącznik nr 3 do niniejszej uchwały;
- 4) zbiór danych przestrzennych, stanowiący załącznik nr 4 do niniejszej uchwały.

§ 2. 1. Ilekcć w niniejszej uchwale jest mowa o:

- 1) **dachu płaskim** – należy przez to rozumieć dach o kącie nachylenia połaci dachowych od 0° do 16° ;
- 2) **dachu stromym** – należy przez to rozumieć dach o kącie nachylenia połaci dachowych powyżej 16° do 50°, co najmniej dwuspadowy, z symetrycznym kątem spadku głównych połaci dachowych;
- 3) **nieprzekraczalnej linii zabudowy** – należy przez to rozumieć linię określającą najmniejszą odległość od linii rozgraniczającej terenu, w jakiej mogą być sytuowane ściany budynków, przy czym dopuszcza się przekroczenie tej linii przez takie części i elementy budynków, jak: okapy, gzymsy, balkony, tarasy, wykusze, ganki wejściowe, wiatrolapy, schody, o nie więcej niż 1,5 m;
- 4) **powierzchni zabudowy** - rozumie się przez to powierzchnię zabudowy wszystkich budynków zlokalizowanych na działce, tj.: przez powierzchnię zabudowy rozumie się powierzchnię terenu zajęłą przez budynek w stanie wykończonym. Powierzchnia zabudowy jest wyznaczona przez rzut pionowy zewnętrznych krawędzi budynku na powierzchnię terenu. Do powierzchni zabudowy nie wlicza się:
 - powierzchni obiektów budowlanych ani ich części nie wystających ponad powierzchnię terenu,
 - powierzchni schodów zewnętrznych, ramp zewnętrznych, daszków, markiz, występców dachowych,
 - tarasów i powierzchni utwardzonych;

- 5) **teren** – rozumie się przez to powierzchnię o określonym przeznaczeniu i zasadach zagospodarowania, wyznaczoną na rysunku planu liniami rozgraniczającymi;
- 6) **zieleni izolacyjnej** - rozumie się przez to uformowane w kształcie pasa o docelowej wysokości minimalnej 2,0m drzewa i krzewy.

Rozdział II.

Ustalenia szczegółowe

§ 3. W zakresie przeznaczenia terenów oraz linii rozgraniczających tereny o różnym przeznaczeniu lub różnych zasadach zagospodarowania ustala się:

1) tereny zabudowy:

- a) mieszkaniowej jednorodzinnej oznaczony symbolem **MN**,
- b) usługowej lub obiektów produkcyjnych, składów i magazynów, oznaczony symbolem **U/P**;

2) tereny komunikacji:

- a) teren drogi publicznej klasy lokalnej oznaczony symbolem **KDL**,
- b) publicznej – ciąg pieszy lub rowerowy, oznaczony symbolem **KDx**.

§ 4. W zakresie zasad ochrony i kształtowania ładu przestrzennego dopuszcza się sytuowanie obiektów małej architektury, tablic reklamowych i urządzeń reklamowych oraz ogrodzeń, zgodnie z przepisami odrębnymi.

§ 5. 1. W zakresie określenia zasad ochrony środowiska, przyrody i krajobrazu ustala się:

- 1) zakaz lokalizacji przedsięwzięć mogących zawsze lub potencjalnie znacząco oddziaływać na środowisko, w rozumieniu przepisów odrębnych, z wyjątkiem sieci i urządzeń infrastruktury technicznej, inwestycji celu publicznego z zakresu łączności publicznej oraz terenu U/P, dla którego dopuszcza się lokalizację przedsięwzięć mogących potencjalnie znacząco oddziaływać na środowisko w rozumieniu przepisów odrębnych;
- 2) zakaz lokalizacji zakładów o zwiększonym i dużym ryzyku wystąpienia poważnych awarii przemysłowych;
- 3) zagospodarowanie zielenią naturalną wszystkich wolnych od utwardzenia fragmentów działki;
- 4) wykorzystywanie nadmiaru mas ziemnych pozyskanych podczas prac budowlanych, zgodnie z przepisami odrębnymi.

2. W zakresie kształtowania komfortu akustycznego w środowisku ustala się nakaz dotrzymania dopuszczalnych poziomów hałasu na terenach podlegających ochronie akustycznej, zgodnie z przepisami odrębnymi, tj:

a) dla terenu oznaczonego symbolem **MN** jak dla terenów przeznaczonych pod zabudowę mieszkaniową jednorodziną,

b) dla terenu oznaczonego symbolem **U/P**:

- w przypadku lokalizowania usług oświaty jak dla terenów zabudowy związanej ze stałym lub czasowym pobytem dzieci i młodzieży,
- w przypadku lokalizowania usług sportu, turystyki, rekreacji i wypoczynku jak dla terenów rekreacyjno – wypoczynkowych,
- w przypadku lokalizowania usług opieki społecznej lub usług zdrowia jak dla terenów przeznaczonych pod szpitale i domy opieki społecznej.

§ 6. W zakresie zasad kształtowania krajobrazu nie podejmuje się ustaleń.

§ 7. W zakresie zasad ochrony dziedzictwa kulturowego i zabytków, w tym krajobrazów kulturowych oraz dóbr kultury współczesnej w granicach strefy ochrony konserwatorskiej stanowiska archeologiczne ustala się:

- 1) nakaz prowadzenia badań archeologicznych podczas prac ziemnych przy realizacji inwestycji związanych z zabudowaniem i zagospodarowaniem terenu,

2) nakaz uzyskania pozwolenia konserwatora zabytków na prowadzenie badań archeologicznych.

§ 8. W zakresie wymagań wynikających z potrzeb kształtowania przestrzeni publicznych obowiązują ustalenia z §11 i §12.

§ 9. W zakresie szczegółowych parametrów i wskaźników kształtowania zabudowy oraz zagospodarowania terenu dla terenu oznaczonego symbolem **MN**:

1) ustala się:

- a) zagospodarowanie zielenią urządzoną w powiązaniu z przyległymi działkami budowlanymi, usytuowanymi poza obszarem objętym planem,
- b) minimalny udział powierzchni biologicznie czynnej w powierzchni działki budowlanej 50%,
- c) minimalną powierzchnię nowo wydzielonych działek budowlanych: 80 m² z dopuszczeniem wydzielania mniejszych działek budowlanych dla obiektów infrastruktury technicznej;

2) dopuszcza się lokalizację obiektów infrastruktury technicznej.

§ 10. W zakresie szczegółowych parametrów i wskaźników kształtowania zabudowy oraz zagospodarowania terenu dla terenu oznaczonego symbolem **U/P**:

1) ustala się:

- a) lokalizację zabudowy zgodnie z liniami zabudowy wyznaczonymi na rysunku planu, oraz z uwzględnieniem ograniczeń zapisanych w §15, przy czym dla istniejących budynków usytuowanych w części lub całości przed wyznaczoną w planie linią zabudowy dopuszcza się ich zachowanie z prawem nadbudowy i przebudowy z zachowaniem pozostałych ustaleń planu, a rozbudowę i odtworzenie jedynie w granicach obszaru wyznaczonego przez linię zabudowy,
- b) lokalizację budynków produkcyjnych, usługowych, składów lub magazynów, z zastrzeżeniem lit. c,
- c) lokalizację nowych budynków produkcyjnych wyłącznie w strefie oznaczonej na rysunku planu,
- d) zakaz lokalizacji obiektów handlowych o powierzchni sprzedaży powyżej 2000 m²,
- e) lokalizację zieleni izolacyjnej w strefie zieleni izolacyjnej zgodnie z rysunkiem planu, zieleni izolacyjną wykonać przed oddaniem budynków do użytkowania,
- f) maksymalną powierzchnię zabudowy: 60% powierzchni działki budowlanej,
- g) intensywność zabudowy: minimalna – 0,01, maksymalna – 1,2,
- h) minimalny udział powierzchni biologicznie czynnej w powierzchni działki budowlanej: 35%,
- i) wysokość:
 - budynków - nie wyżej niż 14,0 m,
 - obiektów budowlanych innych niż budynki - nie wyżej niż 20,0 m,
- j) geometria dachu: dach stromy lub dach płaski,
- k) minimalna powierzchnia nowo wydzielonych działek budowlanych: 2000 m² z dopuszczeniem wydzielania mniejszych działek budowlanych dla obiektów infrastruktury technicznej;

2) dopuszcza się:

- a) lokalizację parkingów,
- b) dla budynków istniejących w dniu uchwalenia planu niespełniających ustaleń planu w zakresie parametrów zabudowy, zachowanie przy przebudowie i remoncie ich dotychczasowych parametrów zabudowy w zakresie wysokości, geometrii dachu, powierzchni zabudowy i minimalnego udziału powierzchni biologicznie czynnej oraz intensywności zabudowy,
- c) zachowanie istniejących budynków o funkcji innej niż ustalona dla danego terenu z prawem ich przebudowy,
- d) zmianę sposobu użytkowania istniejących budynków i ich części na funkcję produkcyjną,
- e) lokalizację jednej kondygnacji podziemnej,

f) lokalizację obiektów infrastruktury technicznej.

§ 11. W zakresie szczegółowych parametrów i wskaźników kształtowania zabudowy oraz zagospodarowania terenu dla terenu oznaczonego symbolem **KDL** ustala się:

- 1) klasę lokalną drogi;
- 2) szerokość w liniach rozgraniczających, zgodnie z rysunkiem planu;
- 3) sytuowanie elementów infrastruktury drogowej i technicznej zgodnie z przepisami odrębnymi.

§ 12. W zakresie szczegółowych parametrów i wskaźników kształtowania zabudowy oraz zagospodarowania terenu dla terenu oznaczonego symbolem **KDx** ustala się:

- 1) lokalizację ciągu pieszego lub rowerowego;
- 2) szerokość w liniach rozgraniczających, zgodnie z rysunkiem planu;
- 3) sytuowanie elementów infrastruktury drogowej i technicznej zgodnie z przepisami odrębnymi.

§ 13. W zakresie granic i sposobów zagospodarowania terenów lub obiektów podlegających ochronie, na podstawie odrębnych przepisów, terenów górniczych, a także narażonych obszarów szczególnego zagrożenia powodzią, obszarów osuwania się mas ziemnych, krajobrazów priorytetowych określonych w audycie krajobrazowym oraz w planach zagospodarowania przestrzennego województwa, ustala się dla całego obszaru objętego planem, ze względu na położenie na terenie obszaru udokumentowanego złoża wód termalnych „Tarnowo Podgórne GT-1” (numer złoża 15707) oraz na terenie obszaru i terenu górniczego ujęcia wód termalnych Tarnowo Podgórne GT-1, ochronę zgodnie z przepisami odrębnymi.

§ 14. 1. W zakresie szczegółowych zasad i warunków scalania i podziału nieruchomości objętych miejscowym planem ustala się:

- 1) minimalną powierzchnię działki:
 - a) na terenie MN – zgodnie z wartościami w §9 pkt 1 lit. c,
 - b) na terenie U/P - zgodnie z wartością w §10 pkt 1 lit. j;
- 2) minimalną szerokość frontu działki – 18,0 m;
- 3) kąt położenia granic działek w stosunku do pasa drogowego od 70° do 110°.

2. Nie wyznacza się granic obszarów wymagających przeprowadzenia scaleń i podziałów nieruchomości.

§ 15. W zakresie szczególnych warunków zagospodarowania terenów oraz ograniczenia w ich użytkowaniu, w tym zakazu zabudowy ustala się:

- 1) zastosowanie przepisów odrębnych w zakresie pól elektromagnetycznych w określonym na rysunku planu pasie technologicznym istniejącej napowietrznej linii elektroenergetycznej SN – do czasu przebudowy tej linii na linię kablową;
- 2) uwzględnienie w zagospodarowaniu terenów wymagań i ograniczeń technicznych wynikających z przebiegu istniejących i projektowanych sieci infrastruktury technicznej;
- 3) zakaz lokalizacji obiektów budowlanych, których wysokość przekraczałaby 130 m n.p.m.

§ 16. 1. W zakresie zasad modernizacji, rozbudowy i budowy systemów komunikacji ustala się:

- 1) zachowanie ciągłości powiązań elementów pasa drogowego, w szczególności jezdni, ścieżek rowerowych, chodników w granicach obszaru planu oraz z zewnętrznym układem komunikacyjnym, zgodnie z przepisami odrębnymi;
- 2) obsługę komunikacyjną w zakresie ruchu samochodowego z dróg publicznych z wyjątkiem terenu KDx znajdującego się w granicach opracowania planu lub poza jego granicami, przy czym w przypadku lokalizacji inwestycji przy drogach publicznych o dwóch różnych klasach obsługę komunikacyjną należy zapewnić od strony drogi o niższej klasie;
- 3) lokalizację stanowisk postojowych dla pojazdów zaopatrzonych w kartę parkingową zgodnie z przepisami odrębnymi;

- 4) na działce zajmowanej przez obiekt budowlany, dla nowych i rozbudowywanych obiektów, wymogi parkingowe dla samochodów osobowych w łącznej liczbie:
- a) nie mniejszej niż 3 miejsca postojowe dla samochodów osobowych na każde 100 m² powierzchni sprzedaży i usług,
 - b) 1 miejsce postojowe na każde 100 m² powierzchni użytkowej budynku o funkcji produkcyjnej, składów i magazynów,
 - c) 3 miejsca postojowe na 10 zatrudnionych w przemyśle i produkcji,
 - d) dla obiektów wielofunkcyjnych sumaryczną liczbę stanowisk postojowych.
2. W zakresie zasad modernizacji, rozbudowy i budowy systemów infrastruktury technicznej
- 1) ustala się:
- a) dopuszczenie robót budowlanych w zakresie sieci i obiektów infrastruktury technicznej, w tym w szczególności sieci: wodociągowej, kanalizacyjnej, gazowej, elektroenergetycznej, ciepłowniczej i telekomunikacyjnej,
 - b) powiązanie sieci infrastruktury technicznej z układem zewnętrznym oraz zapewnienie dostępu do sieci zgodnie z przepisami odrębnymi,
 - c) w przypadku lokalizacji wolno stojącej stacji transformatorowej minimalną powierzchnię działki budowlanej w wielkości do 50 m²,
 - d) zaopatrzenie w wodę z sieci wodociągowej,
 - e) zaopatrzenie w wodę dla celów przeciwpożarowych, zgodnie z przepisami odrębnymi,
 - f) zaopatrzenie w energię elektryczną – siecią średniego lub niskiego napięcia, odpowiednio do potrzeb,
 - g) zaopatrzenie w gaz z sieci gazowej, zgodnie z przepisami odrębnymi,
 - h) stosowanie indywidualnych systemów grzewczych, zgodnie z przepisami odrębnymi,
 - i) lokalizację sieci i urządzeń telekomunikacyjnych oraz stacji bazowych telefonii komórkowej po spełnieniu wymogów określonych w przepisach odrębnych,
 - j) zagospodarowanie odpadów zgodnie z wojewódzkim planem gospodarki odpadami, obowiązującym regulaminem utrzymania porządku i czystości na terenie gminy oraz przepisami odrębnymi,
 - k) odprowadzanie ścieków bytowych i komunalnych docelowo do kanalizacji sanitarnej; do czasu realizacji sieci kanalizacji sanitarnej, w przypadku braku możliwości technicznych podłączenia do sieci zezwala się na lokalizację zbiorników bezodpływowych, zgodnie z przepisami odrębnymi,
 - l) odprowadzanie ścieków przemysłowych do kanalizacji sanitarnej po uprzednim podczyszczeniu zgodnie z przepisami odrębnymi,
 - m) odprowadzenie wód opadowych i roztopowych zgodnie z przepisami odrębnymi,
 - n) nakaz oczyszczania wód opadowych i roztopowych pochodzących z powierzchni parkingów i placów zgodnie z przepisami odrębnymi,
 - o) zachowanie istniejącej sieci i urządzeń infrastruktury technicznej, ich ewentualną modernizację lub przebudowę w oparciu o warunki określone przez gestora sieci;
- 2) dopuszcza się możliwość realizowania elektroenergetycznych stacji transformatorowych jako wolno stojących małogabarytowych lub słupowych.

§ 17. W zakresie sposobów i terminów tymczasowego zagospodarowania, urządzenia i użytkowania terenów nie podejmuje się ustaleń.

Rozdział III.
Ustalenia końcowe

§ 18. Ustala się wysokość stawki procentowej, służącej naliczaniu jednorazowej opłaty od wzrostu wartości nieruchomości związanej z uchwaleniem planu dla wszystkich terenów w wysokości 30%.

§ 19. Wykonanie niniejszej uchwały powierza się Wójtowi Gminy Tarnowo Podgórne.

§ 20. Uchwała wchodzi w życie po upływie 14 dni od daty jej ogłoszenia w Dzienniku Urzędowym Województwa Wielkopolskiego.

Przewodnicząca Rady
Gminy Tarnowo Podgórne

mgr Krystyna Semba

Miejscowy plan zagospodarowania przestrzennego obejmujący obszary w Tarnowie Podgórny - etap II

SKALA 1:1000

Załącznik nr 1 do uchwały Nr LVI/952/2022 Rady Gminy Tarnowo Podgórne z dnia 26 lipca 2022 roku
(Dz. Urz. Woj. Wlkp. z, poz.)



Studium uwarunkowań i kierunków zagospodarowania przestrzennego gminy Tarnowo Podgórne
Skala 1: 10 000

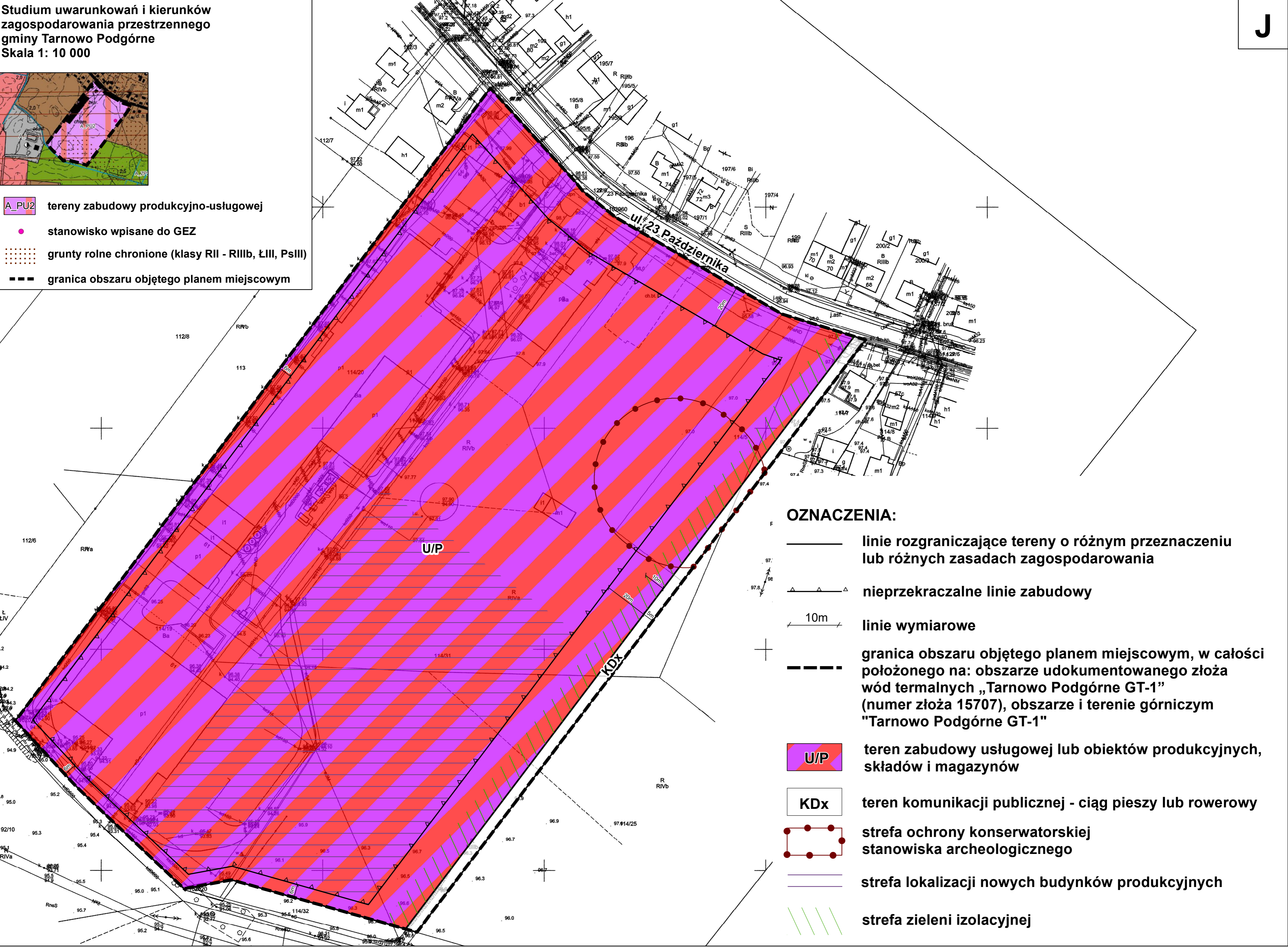
A_PU2

tereny zabudowy produkcyjno-usługowej

stanowisko wpisane do GEZ

grunty rolne chronione (klasy RII - RIIB, ŁIII, PsIII)

granica obszaru objętego planem miejscowym

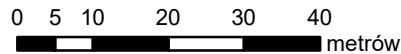


- OZNACZENIA:**
- linie rozgraniczające tereny o różnym przeznaczeniu lub różnych zasadach zagospodarowania
 - nieprzekraczalne linie zabudowy
 - linie wymiarowe
 - granica obszaru objętego planem miejscowym, w całości położonego na: obszarze udokumentowanego złoża wód termalnych „Tarnowo Podgórne GT-1” (numer złoża 15707), obszarze i terenie górniczym "Tarnowo Podgórne GT-1"
 - teren zabudowy usługowej lub obiektów produkcyjnych, składów i magazynów
 - teren komunikacji publicznej - ciąg pieszy lub rowerowy
 - strefa ochrony konserwatorskiej stanowiska archeologicznego
 - strefa lokalizacji nowych budynków produkcyjnych
 - strefa zieleni izolacyjnej

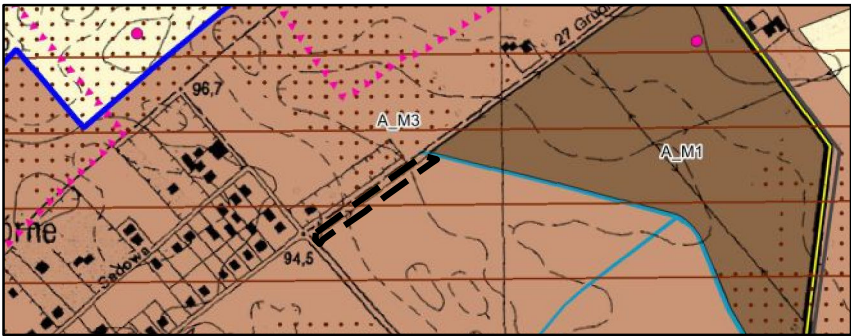
Miejscowy plan zagospodarowania przestrzennego obejmujący obszary w Tarnowie Podgórnym - etap II

SKALA 1: 1 000

Załącznik nr 1 do uchwały Nr LVI/952/2022 Rady Gminy Tarnowo Podgórne z dnia 26 lipca 2022 roku
(Dz. Urz. Woj. Wlkp. z, poz.)



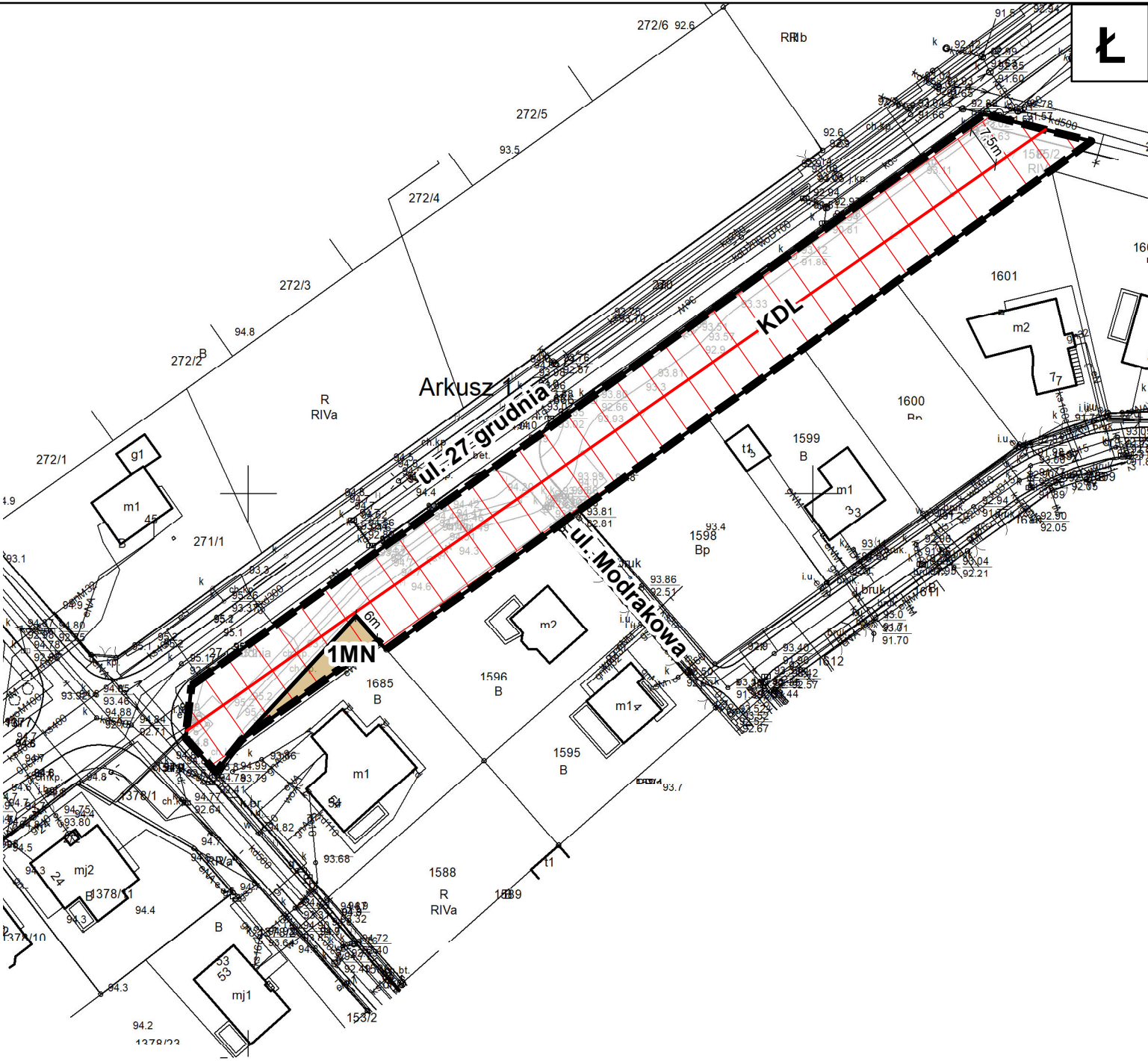
Studium uwarunkowań i kierunków zagospodarowania przestrzennego gminy Tarnowo Podgórne
Skala 1: 10 000



A_M3 tereny zabudowy mieszkaniowo-usługowej
-- granica obszaru objętego planem miejscowym

OZNACZENIA:

- linie rozgraniczające tereny o różnym przeznaczeniu lub różnych zasadach zagospodarowania
- 10m linie wymiarowe
- granica obszaru objętego planem miejscowym, w całości położonego na: obszarze udokumentowanego złoża wód termalnych „Tarnowo Podgórne GT-1” (numer złoża 15707), obszarze i terenie górniczym "Tarnowo Podgórne GT-1"
- MN tereny zabudowy mieszkaniowej jednorodzinnej
- KDL teren drogi publicznej klasy lokalnej
- napowietrzna linia elektroenergetyczna SN 15kV
- pas technologiczny napowietrznej linii elektroenergetycznej SN 15kV



**Rozstrzygnięcie w sprawie rozpatrzenia uwag
wniesionych do projektu miejscowego planu zagospodarowania przestrzennego wyłożonego
do publicznego wglądu**

Zgodnie z art. 17 pkt. 9 i 11 ustawy z dnia 27 marca 2003 r. o planowaniu i zagospodarowaniu przestrzennym (t.j. Dz. U. z 2022 r. poz. 503) projekt miejscowego planu zagospodarowania przestrzennego obejmującego obszary w Tarnowie Podgórny – etap II został wyłożony do publicznego wglądu w terminie od dnia 30 marca 2022 r. do dnia 29 kwietnia 2022 r.; uwagi należało składać w terminie nieprzekraczalnym do dnia 20 maja 2022 r. W ustawowym terminie nie wniesiono żadnych uwag.

Mając na uwadze powyższe, Rada Gminy Tarnowo Podgórne nie podejmuje rozstrzygnięcia o sposobie rozpatrzenia uwag, o którym mowa w art. 20 ust. 1 ustawy z dnia 27 marca 2003 r. o planowaniu i zagospodarowaniu przestrzennym.

Rozstrzygnięcie o sposobie realizacji, zapisanych w planie inwestycji z zakresu infrastruktury technicznej, które należą do zadań własnych gminy oraz zasadach ich finansowania, zgodnie z przepisami o finansach publicznych

Na podstawie art. 7 ust. 1 ustawy z dnia 8 marca 1990 r. o samorządzie gminnym (t. j. Dz. U. z 2022 r. poz. 559 z późn. zm.) i art. 20 ust. 1 ustawy z 27 marca 2003 r. o planowaniu i zagospodarowaniu przestrzennym (t. j. Dz. U. z 2022 r. poz. 503) Rada Gminy Tarnowo Podgórne rozstrzyga, co następuje:

§ 1. Określa się sposób realizacji oraz zasady finansowania inwestycji z zakresu infrastruktury technicznej, służących zaspokajaniu zbiorowych potrzeb wspólnoty, które należą do zadań własnych gminy, w zakresie:

- 1) gminnych dróg oraz organizacji ruchu drogowego;
- 2) wodociągów i zaopatrzenia w wodę, kanalizacji, usuwania i oczyszczania ścieków komunalnych, utrzymania czystości i porządku oraz urządzeń sanitarnych, unieszkodliwiania odpadów komunalnych.

§ 2. Opis sposobu realizacji inwestycji:

- 1) realizacja inwestycji przebiegać będzie zgodnie z obowiązującymi przepisami, w tym m.in. ustawą prawo budowlane, ustawą o zamówieniach publicznych, samorządzie gminnym, gospodarce komunalnej i o ochronie środowiska;
- 2) inwestycje w zakresie przesyłania i dystrybucji paliw gazowych, energii elektrycznej realizowane będą w sposób określony w art. 7 ustawy Prawo energetyczne z dnia 10 kwietnia 1997 r.
- 3) realizacja i finansowanie inwestycji w zakresie infrastruktury technicznej nie wyszczególnionych w § 1 lub służących innemu celom jest przedmiotem umowy zainteresowanych stron.

§ 3. Zasady finansowania inwestycji z zakresu infrastruktury technicznej określonych w planie:

Finansowanie inwestycji będzie odbywać się poprzez:

- 1) wydatki z budżetu gminy;
- 2) współfinansowanie środkami zewnętrznymi, poprzez budżet gminy – w ramach m.in.:
 - a) dotacji unijnych,
 - b) dotacji samorządu województwa,
 - c) dotacji i pożyczek z funduszy celowych,
 - d) kredytów i pożyczek bankowych,
 - e) innych środków zewnętrznych;
- 3) udział inwestorów a także właścicieli nieruchomości w finansowaniu w ramach porozumień o charakterze cywilno – prawnym lub w formie partnerstwa publiczno – prywatnego – „PPP”.

Załącznik Nr 4 do uchwały Nr LVI/952/2022

Rady Gminy Tarnowo Podgórne

z dnia 26 lipca 2022 r.

Zalacznik4.gml



Dane przestrzenne, o których mowa w art. 67a ust. 3 i 5 ustawy z dnia 27 marca 2003 r. o planowaniu i zagospodarowaniu przestrzennym (j.t. Dz.U. z 2020 r. poz. 293 z późn. zm.) ujawnione zostaną po kliknięciu w ikonę

UZASADNIENIE

Wójt Gminy Tarnowo Podgórne przystąpił do sporządzania miejscowego planu zagospodarowania przestrzennego obejmującego obszary w Tarnowie Podgórny, sporządzany na podstawie uchwały Nr LXIV/1011/2018 Rady Gminy Tarnowo Podgórne z dnia 28 sierpnia 2018 .

Celem sporządzenia projektu miejscowego planu zagospodarowania przestrzennego jest przeznaczenie części działki nr 1585/2 pod zieleń związaną z zabudową mieszkaniową i tym samym umożliwienie wykupu jej fragmentu przez właściciela sąsiedniej nieruchomości jako maskę budowlaną oraz dopuszczenie lokalizacji budynków produkcyjnych na terenie U/P.

Sposób realizacji wymogów wynikających z art. 1 ust. 2-4 ustawy z dnia 27 marca 2003 r. o planowaniu i zagospodarowaniu przestrzennym.

Przy opracowywaniu projektu miejscowego planu uwzględniono:

- 1) wymagania ład przestrzennego, w tym urbanistyki i architektury, poprzez:
 - określenie przeznaczenia terenu,
 - określenie zasad kształtowania zabudowy oraz wskaźników zagospodarowania terenu;
- 2) walory architektoniczne i krajobrazowe, poprzez:
 - określenie parametrów i wskaźników kształtowania zabudowy oraz zagospodarowania terenu;
- 3) wymagania ochrony środowiska, w tym gospodarowania wodami i ochrony gruntów rolnych i leśnych, poprzez:
 - określenie zasad ochrony środowiska, przyrody i krajobrazu oraz zasad kształtowania krajobrazu;
- 4) wymagania ochrony dziedzictwa kulturowego i zabytków oraz dóbr kultury współczesnej, poprzez uzyskanie uzgodnienia projektu planu;
- 5) wymagania ochrony zdrowia oraz bezpieczeństwa ludzi i mienia, a także potrzeby osób ze szczególnymi potrzebami, o których mowa w ustawie z dnia 19 lipca 2019 r. o zapewnianiu dostępności osobom ze szczególnymi potrzebami, poprzez:
 - ustalenie lokalizacji stanowisk postojowych dla pojazdów zaopatrzonych w kartę parkingową, zgodnie z przepisami odrębnymi,
 - stosowanie ograniczeń lub zakazów w zakresie spalania paliw dla celów grzewczych, zgodnie z przepisami odrębnymi;
 - uwzględnienie w zagospodarowaniu terenu ograniczeń wynikających z przebiegu sieci i obiektów infrastruktury technicznej, zgodnie z przepisami odrębnymi;
- 6) walory ekonomiczne przestrzeni, poprzez:
 - optymalne wykorzystanie zasobów przedmiotowego obszaru i stworzenie warunków dla jego rozwoju;
- 7) prawo własności, poprzez:
 - uwzględnienie w zagospodarowaniu istniejących uwarunkowań własnościowych,
 - kontynuację funkcji produkcyjno-usługowej na terenie,
- 8) potrzeby obronności i bezpieczeństwa państwa, poprzez:
 - zawiadomienie o przystąpieniu do sporządzenia planu oraz przesłanie do uzgodnienia projektu planu do właściwych organów wojskowych (Wojewódzki Sztab Wojskowy, Agencja Wywiadu), ochrony granic (Nadodrzański Oddział Straży Granicznej) i bezpieczeństwa państwa (Agencja Bezpieczeństwa Wewnętrznego) - ww. organy

uzgodniły projekt planu bez uwag, co oznacza, że spełnia on wymogi obronności i bezpieczeństwa państwa;

- 9) potrzeby interesu publicznego, poprzez:
- ustalenie przeznaczenia terenu zgodnego z polityką przestrzenną gminy,
 - wskazanie ochrony terenu złoża wód termalnych, terenu i obszaru górniczego „Tarnowo Podgórne GT-1;
- 10) potrzeby w zakresie rozwoju infrastruktury technicznej, w szczególności sieci szerokopasmowych, poprzez:
- dopuszczenie robót budowlanych w zakresie sieci i obiektów infrastruktury technicznej, w tym w szczególności sieci: wodociągowej, kanalizacyjnej, gazowej, elektroenergetycznej, ciepłowniczej i telekomunikacyjnej,
- 11) zapewnienie udziału społeczeństwa w pracach nad miejscowym planem zagospodarowania przestrzennego, w tym przy użyciu środków komunikacji elektronicznej, poprzez:
- zamieszczanie ogłoszeń i obwieszczeń o przystąpieniu do opracowania planu miejscowego oraz wyłożeniu planu do publicznego wglądu w urzędzie gminy, na tablicy ogłoszeń, w prasie lokalnej oraz na stronach internetowych gminy,
 - zebranie wniosków do planu,
 - przeprowadzenie wyłożenia do publicznego wglądu oraz organizację w tym okresie dyskusji publicznej, a także zbieranie uwag do planu,
 - rozpatrywanie wniosków i uwag nadesłanych do planu;
- 12) zachowanie jawności i przejrzystości procedur planistycznych, poprzez:
- zamieszczanie ogłoszeń i obwieszczeń o przystąpieniu do opracowania planu miejscowego oraz wyłożeniu planu do publicznego wglądu w urzędzie gminy, na tablicy ogłoszeń, w prasie lokalnej oraz na stronach internetowych gminy,
 - umożliwienie dostępu do dokumentacji planistycznej zgodnie z obowiązującymi przepisami;
- 13) potrzebę zapewnienia odpowiedniej ilości i jakości wody do celów zaopatrzenia ludności, poprzez:
- ustalenie zaopatrzenia w wodę z sieci wodociągowej,
 - dopuszczenie robót budowlanych w zakresie sieci i obiektów infrastruktury technicznej, w tym w szczególności sieci wodociągowej.

Zabudowa, wyznaczona w miejscowym planie zagospodarowania przestrzennego, znajduje się w bezpośrednim sąsiedztwie obszarów zurbanizowanych, w granicach administracyjnych obrębu Tarnowo Podgórne i stanowi kontynuację istniejącej zabudowy, zlokalizowanej na terenie i w bezpośrednim sąsiedztwie planu.

Teren planu nie jest objęty żadną formą ochrony przyrody. Teren opracowania planu nie przedstawia znacznych walorów przyrodniczych i jest zmieniony przez człowieka. Planowana w projekcie planu zabudowa znajduje się w pobliżu terenów już zurbanizowanych i poprzez swoją funkcję komplementarną będzie charakteryzować się spójnym założeniem urbanistycznym.

Teren opracowania planu ma dostęp do sieci infrastruktury technicznej. Dodatkowo, poprzez dopuszczenie robót budowlanych w zakresie sieci i obiektów infrastruktury technicznej, w tym w szczególności sieci: wodociągowej, kanalizacyjnej, gazowej, elektroenergetycznej, ciepłowniczej i telekomunikacyjnej zabezpieczono możliwość rozwoju infrastruktury technicznej, w tym potrzebę zapewnienia odpowiedniej ilości i jakości wody.

Teren opracowania planu obsługiwany jest przez transport publiczny – przy ulicy 23 Października i ul. Poznańskiej zlokalizowany jest przystanek autobusowy linii nr 813, która stanowi

dogodny środek transportu wewnątrzgminnego oraz aglomeracji poznańskiej. Ze względu na bezpośrednie sąsiedztwo dróg publicznych, miejscowy plan zapewnia możliwość korzystania z rozwiązań przestrzennych, ułatwiających przemieszczanie się pieszych i rowerzystów. Lokalizacja nowej zabudowy usługowej lub produkcyjnej na analizowanym terenie umożliwi pracownikom i klientom maksymalne wykorzystanie publicznego transportu zbiorowego jako podstawowego środka transportu i wpisuje się w trend minimalizowania transportochłonności układu przestrzennego. Ponadto, projekt planu uwzględnia uniwersalne projektowanie poprzez nakaz lokalizacji stanowisk postojowych dla pojazdów zaopatrzonych w kartę parkingową, zgodnie z przepisami odrębnymi.

Zgodność z wynikami analizy, o której mowa w art. 32 ust. 1 ustawy z dnia 27 marca 2003 r. o planowaniu i zagospodarowaniu przestrzennym.

Na terenie objętym opracowaniem projektu zmiany planu obowiązuje miejscowy plan zagospodarowania przestrzennego w Tarnowie Podgórny – część zachodnia, zatwierdzony uchwałą nr LVII/888/2018 Rady Gminy Tarnowo Podgórne z dnia 27 lutego 2018 r.

Zgodnie z art. 15 ustawy z dnia 27 marca 2003 roku o planowaniu i zagospodarowaniu przestrzennym, miejscowy plan zagospodarowania przestrzennego został przeanalizowany pod kątem sposobu realizacji wynikających z wymogów dotyczących zasad sporządzania dokumentów planistycznych, zgodności z wynikami analizy zmian w zagospodarowaniu przestrzennym gminy Tarnowo Podgórne (uchwała Nr XLII/661/2017 Rady Gminy Tarnowo Podgórne z dnia 4 kwietnia 2017 r. w sprawie oceny aktualności Studium uwarunkowań i kierunków zagospodarowania przestrzennego gminy Tarnowo Podgórne, przyjętego uchwałą Nr XII/134/2011 z dnia 21 czerwca 2011 r. z późn. zmianami oraz miejscowych planów zagospodarowania przestrzennego). Na podstawie dokonanej analizy aktualności miejscowych planów zagospodarowania przestrzennego wskazano wykaz opracowań planistycznych, które predestynowane są do opracowania zmian. Zakres opracowania procedowanej zmiany planów miejscowych nie pokrywa się z obszarami wskazanymi w wieloletnim programie prac planistycznych na lata 2017-2019. Mimo, że w wyżej wymienionym dokumencie nie wskazano braku aktualności analizowanego miejscowego planu zagospodarowania przestrzennego, planowanie przestrzenne jest procesem ciągłym ze względu na zmienność uwarunkowań i potrzeb rozwojowych. Uchwalenie jego zmiany będzie zatem zgodne z wynikami analizy, tym bardziej, że analiza wskazuje na potrzebę aktualizacji studium w zakresie: korekty kierunków przeznaczenia terenów adekwatnie do istniejącego stanu zagospodarowania oraz ewentualnej korekty kierunków przeznaczenia stosownie do potrzeb oraz wniosków mieszkańców i właścicieli gruntów.

Wpływ ustaleń planu na finanse publiczne.

Uchwalenie miejscowego planu zagospodarowania przestrzennego będzie wpływać na finanse publiczne, w tym na budżet gminy, zgodnie z założeniami oraz wnioskami i zaleceniami przedstawionymi w „Prognozie skutków finansowych uchwalenia zmiany miejscowych planów zagospodarowania przestrzennego obejmujących obszary w Tarnowie Podgórny”. Jednakże, plan nie będzie generował kosztów związanych z wykupem prywatnych terenów pod inwestycje celu publicznego.

Uchwalenie miejscowego planu zagospodarowania przestrzennego nie będzie wpływać na finanse publiczne województwa i powiatu, w tym w zakresie konieczności lokalizacji nowych dróg.

Procedura formalno-prawna została przeprowadzona zgodnie z art. 17 ustawy z dnia 27 marca 2003 r. o planowaniu i zagospodarowaniu przestrzennym (Dz. U. z 2022 r., poz. 503).

– Po ogłoszeniu w prasie komunikatu o przystąpieniu do sporządzania miejscowego planu zagospodarowania przestrzennego dnia 17 września 2018 r., wystąpiono na piśmie do organów

właściwych do opiniowania i uzgadniania planu, organów administracji rządowej i samorządowej oraz jednostek organizacyjnych o składanie wniosków. Wnioski zostały rozpatrzone przez Wójta Gminy Tarnowo Podgórne w trakcie sporządzania projektu planu.

W pismach z dnia 16 listopada 2018 r. wystąpiono do Regionalnego Dyrektora Ochrony Środowiska i Państwowego Powiatowego Inspektora Sanitarnego o uzgodnienie zakresu i stopnia szczegółowości informacji zawartych w prognozie oddziaływania na środowisko do projektu miejscowego planu zagospodarowania przestrzennego obejmującego obszary w Tarnowie Podgórny. W odpowiedzi pismami z dnia 19 grudnia 2018 r. – PPIS oraz z 10 grudnia 2018 r. Regionalny Dyrektor Ochrony Środowiska uzgodniły zakres i szczegółowość prognozy.

– Projekt planu uzyskał wszystkie wymagane prawem opinie i uzgodnienia. Podczas procedury planistycznej nie zaistniała potrzeba wystąpienia o zgodę na wyłączenie gruntów rolnych z produkcji rolnej oraz gruntów leśnych z produkcji leśnej.

– Po opiniowaniu i uzgadnianiu, projekt planu został podzielony na 2 etapy. Procedowany etap II składa się z dwóch terenów (część J i część Ł) i ma powierzchnię około 7,4 ha.

Projekt planu wraz z prognozą oddziaływania na środowisko został wyłożony do publicznego wglądu w dniach: 30 marca 2022 r. do 29 kwietnia 2022 r. W trakcie publicznego wyłożenia, 2022 r. przeprowadzona została dyskusja publiczna nad przyjętymi w projekcie planu rozwiązaniami. Zapewniono możliwość składania uwag do planu w formie pisemnej lub za pomocą środków komunikacji elektronicznej do Wójta Gminy Tarnowo Podgórne w terminie do dnia 20 maja 2022 r. do projektu planu miejscowego nie wpłynęła żadna uwaga.

Wobec dopełnienia przewidzianej ustawą z dnia 27 marca 2003 r. o planowaniu i zagospodarowaniu przestrzennym procedury, przedłożono Radzie Gminy Tarnowo Podgórne projekt miejscowego planu zagospodarowania przestrzennego obejmującego obszary w Tarnowie Podgórny, sporządzany na podstawie uchwały Nr LXIV/1011/2018 Rady Gminy Tarnowo Podgórne z dnia 28 sierpnia 2018 roku, celem jego uchwalenia.

Po uchwaleniu planu, uchwała wraz z dokumentacją planistyczną przekazana zostanie Wojewodzie Wielkopolskiemu w celu oceny zgodności z prawem, a następnie przesłana do ogłoszenia w Dzienniku Urzędowym Województwa Wielkopolskiego.