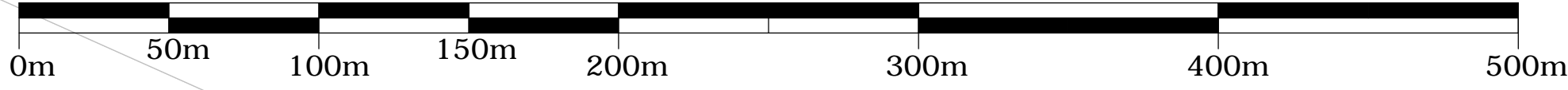
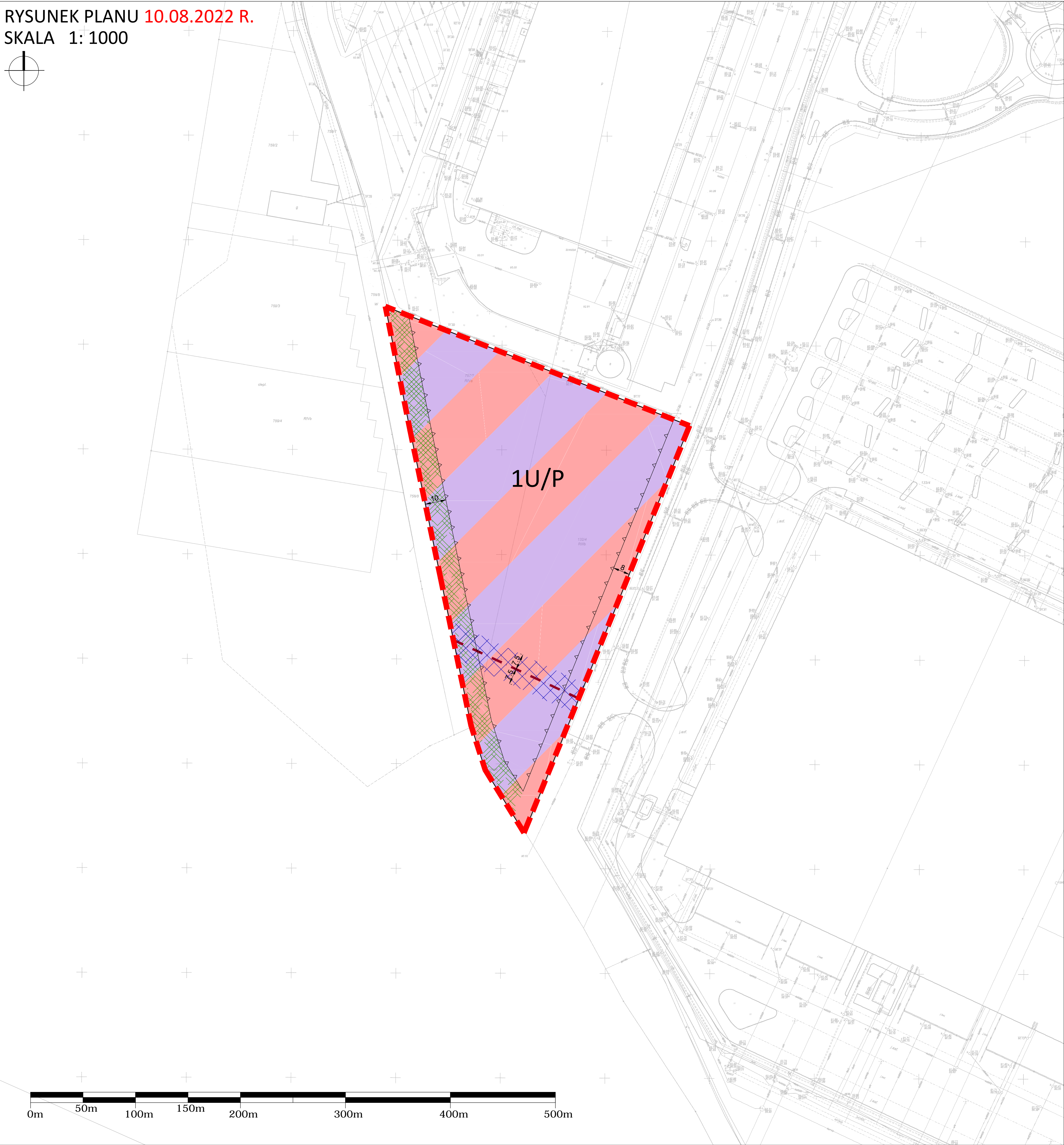
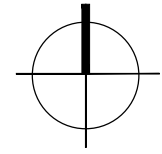


MIEJSCOWY PLAN ZAGOSPODAROWANIA PRZESTRZENNEGO W SADACH I TARNOWIE
PODGÓRNYM PO POŁUDNIOWEJ STRONIE DROGI KRAJOWEJ NR 92 - CZĘŚĆ 1

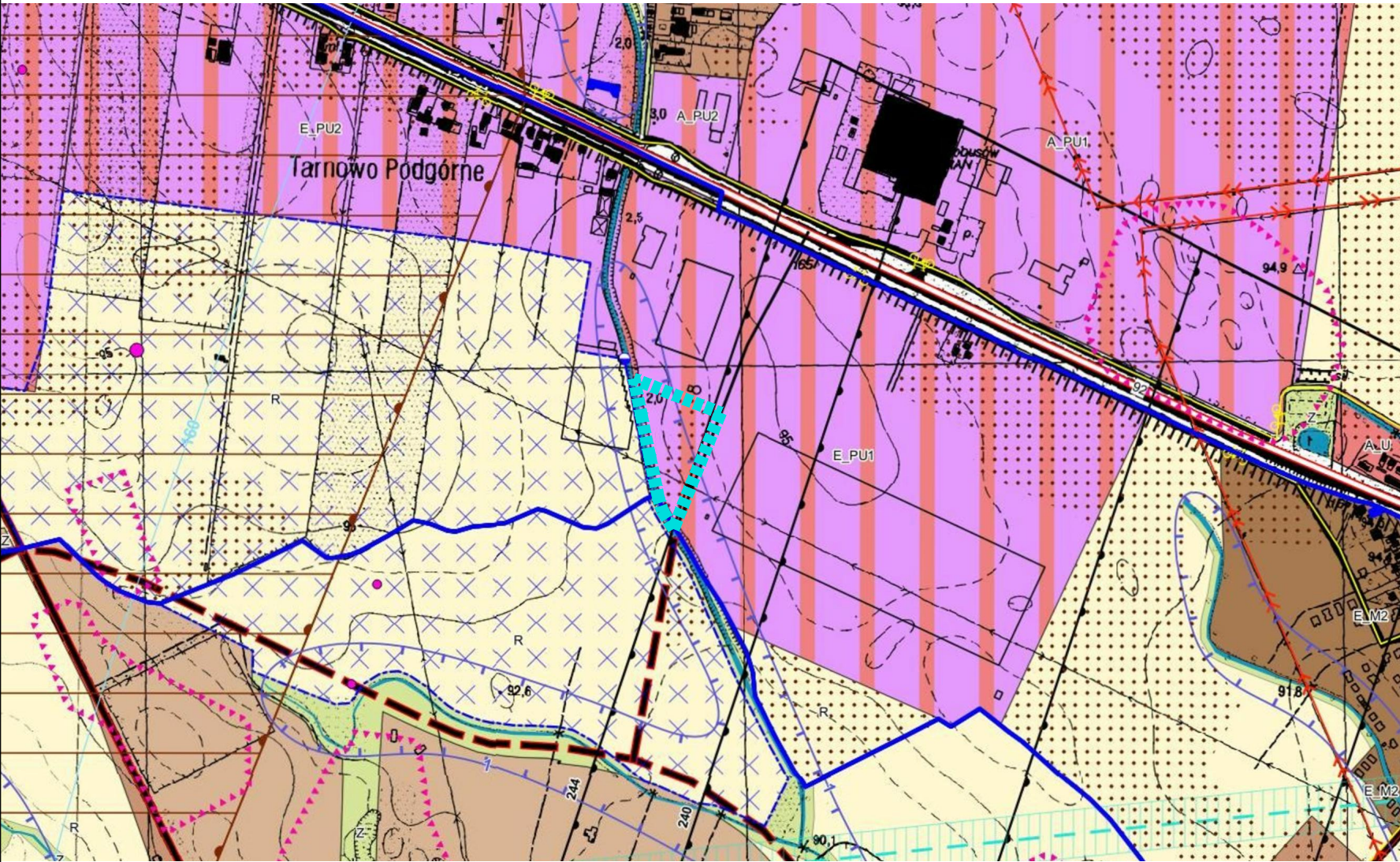
RYSUNEK PLANU 10.08.2022 R.
SKALA 1: 1000



Z A Ł Ą C Z N I K N R 1 -
do uchwały nr
Rady Gminy Tarnowo Podgórne
z dnia..... r.

WYRYS ZE STUDIUM UWARUNKOWAŃ I KIERUNKÓW
ZAGOSPODAROWANIA PRZESTRZENNEGO GMINY TARNOWO
PODGÓRNE (UCHWAŁA NR L/852/2022 RADY GMINY TARNOWO
PODGÓRNE Z DNIA 29 MARCA 2022 ROKU)
skala 1:10 000

GRANICA TERENU OBJĘTEGO OPRACOWANIEM MPZP



OZNACZENIA DO RYSUNKU STUDIUM:
PU1 TERENY PRZEMYSŁU I PRODUKCJI TERENOCHŁONNYCH

OZNACZENIA DO RYSUNKU PLANU :

OGÓLNE:
GRANICA TERENU OBJĘTEGO OPRACOWANIEM MPZP
LINIA ROZGRANICZAJĄCA TERENY O RÓŻNYM PRZEZNACZENIU LUB RÓŻNYCH ZASADACH ZAGOSPODAROWANIA
NIEPRZEKRACZALNA LINIA ZABUDOWY
WYMIARY

PRZEZNACZENIE TERENU:
U/P TEREN ZABUDOWY USŁUGOWEJ LUB OBIEKTÓW PRODUKCYJNYCH, SKŁADÓW I MAGAZYNÓW

POZOSTAŁE OZNACZENIA:
PAS TECHNOLOGICZNY NAPOWIETRZNYCH LINII ELEKTROENERGETYCZNYCH ŚREDNIEGO NAPIĘCIA 15kv
NAPOWIETRZNA LINIA ELEKTROENERGETYCZNA ŚREDNIEGO NAPIĘCIA 15kv
STREFA ZIELENI WYSOKIEJ

NA CAŁYM OBSZARZE OPRACOWANIA WYSTĘPUJE OBSZAR UDOKUMENTOWANEGO ŻŁOŻA WÓD TERMALNYCH TARNOWO PODGÓRNE GT-1