






ZMIANA MIEJSCOWEGO PLANU ZAGOSPODAROWANIA PRZESTRZENNEGO W CHYBACH: DLA TERENU PRZY
UL. JODŁOWEJ I SZAMOTULSKIEJ, TERENU PRZY UL. CEDROWEJ I SZAMOTULSKIEJ ORAZ UKŁADU DROGOWEGO
POMIEDZY UL. SZAMOTULSKA A UL. CEDROWA I KOKOSOWA

Załącznik nr 1C do Uchwały Nr
Rady Gminy Tarnowo Podgórne z dnia r. (Dz. Urz.
Woj. Wielkopolskiego z dnia 2022 r., poz.....)

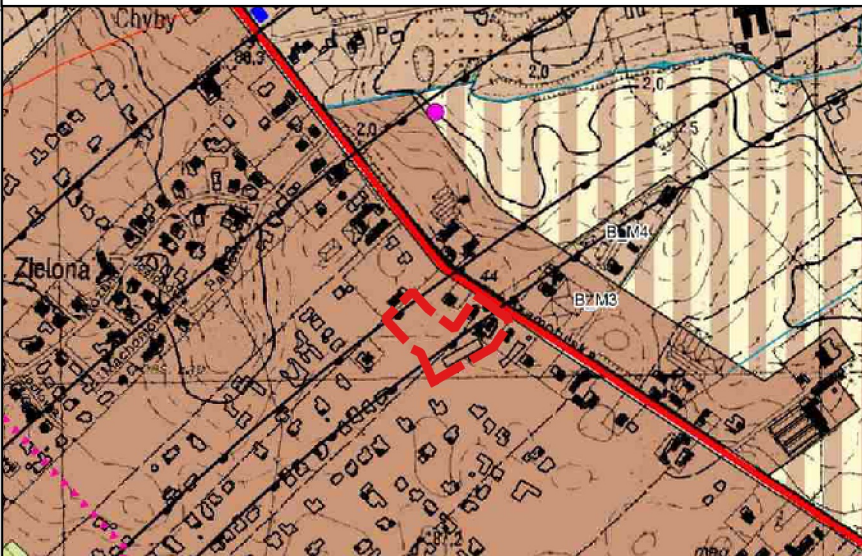




OBJAŚNIENIA UŻYTYCH OZNACZEŃ

-  granica obszaru objętego planem
-  linie rozgraniczające tereny o różnym przeznaczeniu lub różnych zasadach zagospodarowania
-  nieprzekraczalna linia zabudowy
-  teren zabudowy mieszkaniowej jednorodzinnej z usługami
-  strefa zieleni izolacyjnej

Obszar objęty planem położony jest w granicach udokumentowanego złoża wód termalnych "Tarnowo Podgórne GT-1" (Numer Złoża 15707)

Wyrys ze Studium uwarunkowań i kierunków zagospodarowania przestrzennego Gminy Tarnowo Podgórne Skala 1:10 000



-  M3 tereny zabudowy mieszkaniowo-usługowej
-  granica obszaru objętego planem