

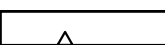




# ZMIANA MIEJSCOWEGO PLANU ZAGOSPODAROWANIA PRZESTRZENNEGO DLA DZIAŁEK NR 67/1 I 98/2 W CERADZU KOŚCIELNYM


ZAŁĄCZNIK NR 1 DO UCHWAŁY NR ...../.../..... RADY GMINY TARNOWO PODGÓRNE Z DNIA ..... R.

## OZNACZENIA

### OZNACZENIA STANOWIACE OBOWIAZUJĄCE USTALENIA PLANU

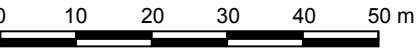
-  GRANICA OBSZARU OBJĘTEGO PLANEM
-  LINIE ROZGRANICZAJĄCE TERENY  
O RÓŻNYM PRZEZNACZENIU  
LUB RÓŻNYCH ZASADACH ZAGOSPODAROWANIA
-  NIEPRZEKRACZALNE LINIE ZABUDOWY
-  TEREN ZABUDOWY USŁUG OŚWIATY
-  GRANICE STREF SANITARNYCH CMENTARZA

### OZNACZENIA O CHARAKTERZE INFORMACYJNYM

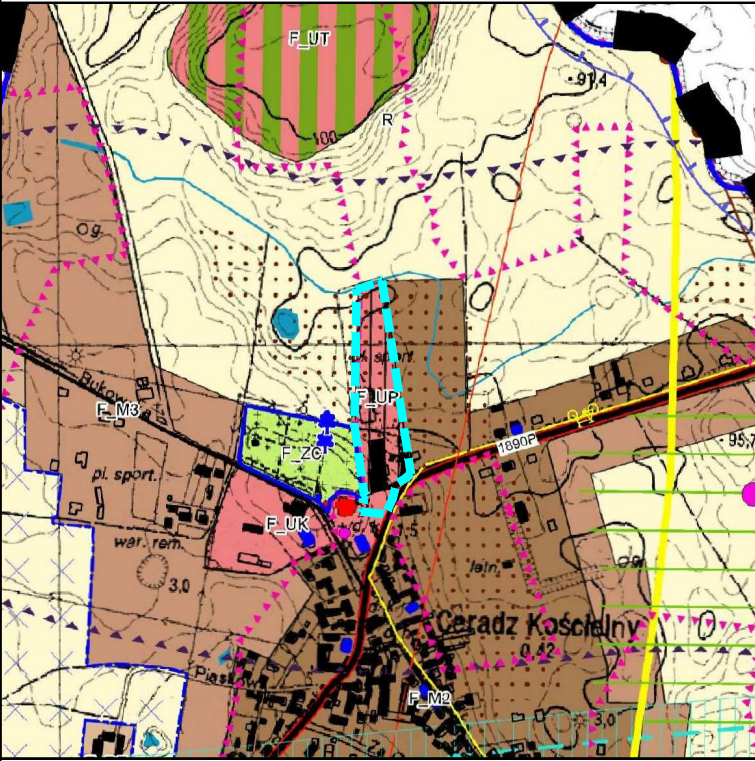
-  LINIE WYMIAROWE [m]





OBSZAR OBJĘTY PLANEM POŁOŻONY JEST W GRANICACH:  
- UDOKUMENTOWANEGO ZŁOŻA GAZU ZIEMNEGO "JANKOWICE" (GZ 4708)  
- UDOKUMENTOWANEGO ZŁOŻA WÓD TERMALNYCH "TARNOWO PODGÓRNE GT-1" (WT 15707)

SKALA 1:1000



WYRYS ZE STUDIUM UWARUNKOWAŃ I KIERUNKÓW  
ZAGOSPODAROWANIA PRZESTRZENNEGO  
GMINY TARNOWO PODGÓRNE Z OZNACZENIEM GRANIC  
OBSZARU OBJĘTEGO PLANEM  
SKALA 1:10 000



- OZNACZENIA:**
-  GRANICA ADMINISTRACYJNA GMINY TARNOWO PODGÓRNE
-  GRANICE STREF FUNKCYJNALNYCH
- TERENY WYŁĄCZONE SPOD ZABUDOWY:
-  R TERENY ROLNICZE
-  L TERENY LASÓW (W TYM DOLESIENIA)
-  Z TERENY ROLNICZE, ŁĄK, PASTWISK I WÓD POWIERZCHNIOWYCH ŚRÓDLĄDOWYCH
-  W TERENY WÓD POWIERZCHNIOWYCH ŚRÓDLĄDOWYCH
-  UZYTEK WODNE
- TERENY PRZEZNACZONE DO ZABUDOWY:
-  M1 TERENY ZABUDOWY MIESZKANIOWO-USŁUGOWEJ
-  M2 TERENY ZABUDOWY MIESZKANIOWO-USŁUGOWEJ
-  M3 TERENY ZABUDOWY MIESZKANIOWO-USŁUGOWEJ
-  M4 TERENY ZABUDOWY MIESZKANIOWO-USŁUGOWEJ
-  MZ TERENY WIELOFUNKCYJNEJ ZABUDOWY WIEJSKIEJ
-  MZ TERENY ZABUDOWY ZAGRODOWEJ
-  PU1 TEREN ZABUDOWY PRODUKCYJNO-USŁUGOWEJ INTENSYWNEJ
-  PU2 TEREN ZABUDOWY PRODUKCYJNO-USŁUGOWEJ
-  U TERENY ZABUDOWY USŁUGOWEJ
-  UC TERENY OBIEKTÓW HANDLOWYCH O POWIERZCHNI SPRZEDAŻY POWYŻEJ 2000 m²
-  UH1 TERENY USŁUG PUBLICZNYCH
-  UK TERENY USŁUG KULTU
-  US TERENY USŁUG SPORTU I REKREACJI
-  UT TERENY USŁUG TURYSTYKI
-  MZ TERENY ZABUDOWY LETNISKOWEJ
-  MZ TERENY OGRODÓW DZIAŁKOWYCH
-  ZC TERENY CMENTARZY (W TYM ZABYTEKOWYCH)
-  ZP1 TERENY ZIELENI URZĄDZONEJ
-  ZP2 TERENY ZIELENI URZĄDZONEJ, PARKI, ZIELEŃCE, SKWERY
-  I TERENY INFRASTRUKTURY TECHNICZNEJ
-  PG TERENY GÓRNICZE
-  PG TERENY WAŻNIEJSZYCH DRÓG
-  GRANICA OBSZARU OBJĘTEGO PLANEM

