

**UCHWAŁA NR LIII/905/2022
RADY GMINY TARNOWO PODGÓRNE**

z dnia 24 maja 2022 r.

w sprawie zmiany uchwały Nr LI/880/2022 Rady Gminy Tarnowo Podgórne z dnia 26 kwietnia 2022 r. w sprawie przystąpienia do opracowania zmiany miejscowych planów zagospodarowania przestrzennego dla obszarów w Ceradzu Kościelnym

Na podstawie art. 14, 15 i 17 ustawy z dnia 27 marca 2003 r. o planowaniu i zagospodarowaniu przestrzennym (tekst jedn. Dz. U. z 2022 r. poz. 503) oraz art. 18 ust. 2 pkt. 5 ustawy z dnia 8 marca 1990 r. o samorządzie gminnym (tekst jedn. Dz. U. z 2022 r., poz. 559) Rada Gminy Tarnowo Podgórne uchwala, co następuje:

§ 1. W uchwale Nr LI/880/2022 Rady Gminy Tarnowo Podgórne z dnia 26 kwietnia 2022 r. w sprawie przystąpienia do opracowania zmiany miejscowych planów zagospodarowania przestrzennego dla obszarów w Ceradzu Kościelnym:

- 1) Paragraf 2 ust. 2 otrzymuje brzmienie „Powierzchnia opracowania wynosi około 105 ha.”
- 2) Zmienia się załącznik Nr 1a i 1b do Uchwały Nr LI/880/2022 Rady Gminy Tarnowo Podgórne z dnia 26 kwietnia 2022 r. Treść załączników po dokonanej zmianie przedstawia załącznik nr 1a i 1b do niniejszej uchwały.


§ 2. Wykonanie uchwały powierza się Wójtowi Gminy.

§ 3. Uchwała wchodzi w życie z dniem podjęcia.

Przewodnicząca Rady
Gminy Tarnowo Podgórne

mgr Krystyna Semba

Załącznik nr 1a
do Uchwały Nr LIII/905/2022
Rady Gminy Tarnowo Podgórne
z dnia 24 maja 2022 r.

 granica opracowania mpzp

ul. Za Ogradami


ul. Orła


ul. Bukowska

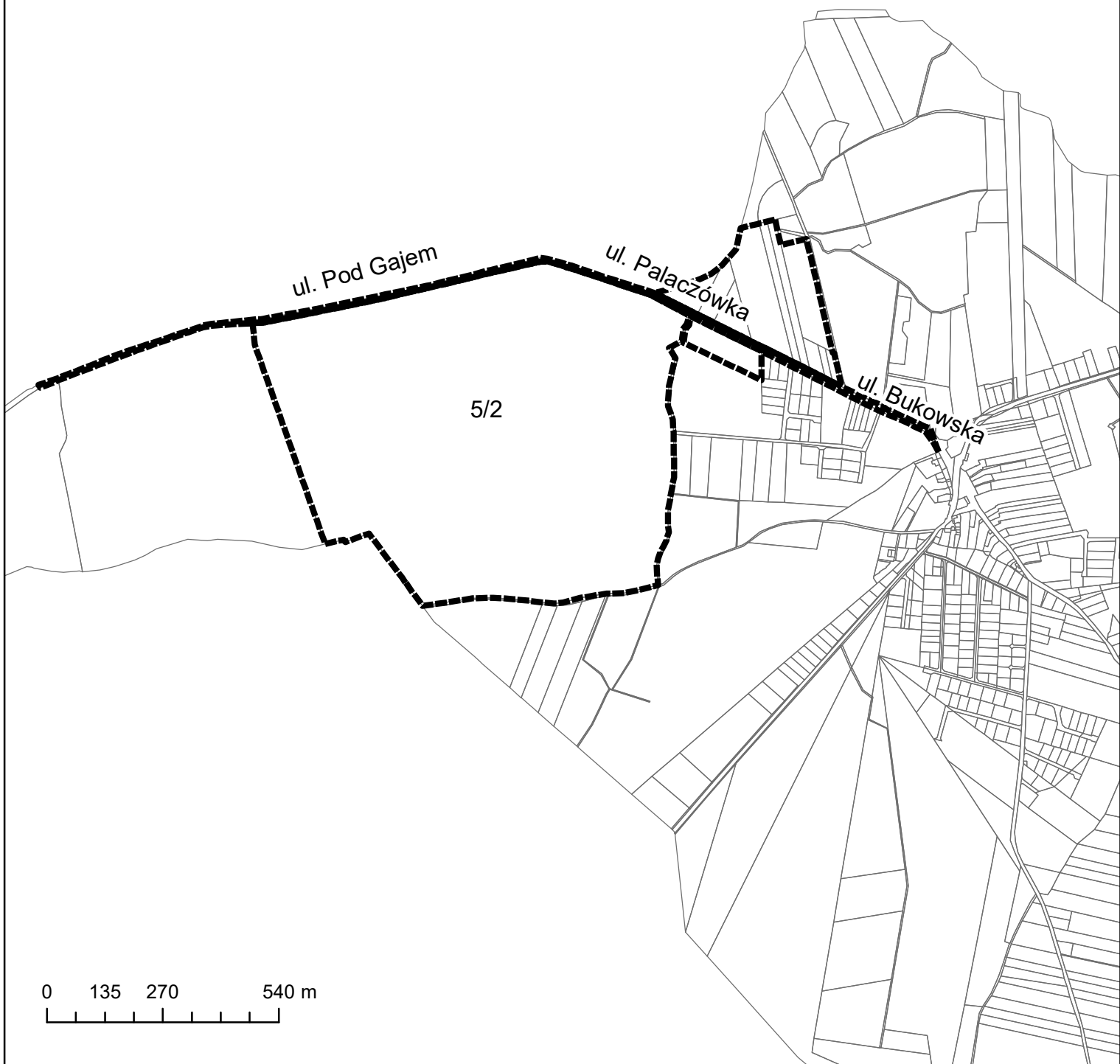
ul. Więckowicka

ul. Kalwowska

0 95 190 380 m



 granice opracowania mpzp



UZASADNIENIE

W dniu 26 kwietnia 2022 roku Rada Gminy Tarnowo Podgórne podjęła uchwałę Nr LI/880/2022 w sprawie przystąpienia do opracowania zmiany miejscowych planów zagospodarowania przestrzennego dla obszarów w Ceradzu Kościelnym. Załącznik graficzny do ww. uchwały określał obszar opracowania planu miejscowego.

Postanowiono zwiększyć zakres uchwały o tereny przy ul. Palaczówka, m.in. o działkę o numerze ewid. 5/2, oraz obszar rejonie ul Więckowickiej, m.in. część działki o numerze ewid. 163/16.

Miejscowy plan zagospodarowania przestrzennego zostanie opracowany zgodnie z ustawą o planowaniu i zagospodarowaniu przestrzennym, przepisami odrębnymi oraz zgodnie z polityką Gminy wyrażoną w Studium i zasadami ładu przestrzennego.

W związku z powyższym podjęcie uchwały jest uzasadnione.