

**UCHWAŁA NR LI/876/2022**  
**RADY GMINY TARNOWO PODGÓRNE**

z dnia 26 kwietnia 2022 r.

**w sprawie zmiany miejscowego planu zagospodarowania przestrzennego dla działek nr 24 i 11/31 przy ul. Krętej w Sierosławiu**

Na podstawie art. 18 ust. 2 pkt 5 ustawy z dnia 8 marca 1990 r. o samorządzie gminnym (t.j. Dz. U. z 2022 r., poz. 559) i art. 20 ust. 1 ustawy z dnia 27 marca 2003 r. o planowaniu i zagospodarowaniu przestrzennym (t.j. Dz. U. z 2022 r., poz. 503) Rada Gminy Tarnowo Podgórne uchwala, co następuje:

**§ 1.** 1. Uchwala się zmianę miejscowego planu zagospodarowania przestrzennego dla działek nr 24 i 11/31 przy ul. Krętej w Sierosławiu, zwaną dalej „planem”, stwierdzając iż nie narusza on ustaleń Studium uwarunkowań i kierunków zagospodarowania przestrzennego gminy Tarnowo Podgórne, zatwierdzonego uchwałą Nr LI/852/2022 Rady Gminy Tarnowo Podgórne z dnia 29 marca 2022 roku.

2. Załączniki do uchwały stanowią:

- 1) część graficzna planu składająca się z załącznika nr 1 w skali 1:1000, zwana dalej „rysunkiem planu”;
- 2) rozstrzygnięcie Rady Gminy Tarnowo Podgórne o sposobie rozpatrzenia uwag do projektu planu – załącznik nr 2;
- 3) rozstrzygnięcie Rady Gminy Tarnowo Podgórne o sposobie realizacji, zapisanych w planie inwestycji z zakresu infrastruktury technicznej, które należą do zadań własnych gminy oraz zasadach ich finansowania, zgodnie z przepisami o finansach publicznych – załącznik nr 3;
- 4) dokument elektroniczny zawierający dane przestrzenne – załącznik nr 4.

3. Granice obszaru objętego planem określono na rysunku planu.

**§ 2.** Ileż w uchwale jest mowa o:

- 1) **budynku gospodarczo – garażowym** – należy przez to rozumieć budynek gospodarczy, garażowy albo łączący obie te funkcje;
- 2) **dachu płaskim** – należy przez to rozumieć dach o kącie nachylenia połaci dachowych do 12°;
- 3) **działce** – należy przez to rozumieć działkę budowlaną w rozumieniu ustawy o planowaniu i zagospodarowaniu przestrzennym;
- 4) **nieprzekraczalnej linii zabudowy** – należy przez to rozumieć linię określającą minimalną odległość od linii rozgraniczającej, na której dopuszcza się usytuowanie zewnętrznej ściany budynku lub wiaty;
- 5) **ogrodzeniu ażurowym** – należy przez to rozumieć ogrodzenie, w którym udział powierzchni ażurowej wynosi nie mniej niż 60%;
- 6) **powierzchni zabudowy** – należy przez to rozumieć powierzchnię wyznaczoną przez rzut pionowy zewnętrznych krawędzi budynku, za wyjątkiem ich części nie wystających ponad powierzchnię terenu oraz powierzchni elementów drugorzędnych takich jak: schody zewnętrzne, rampy zewnętrzne, daszki, markizy, występy dachowe, oświetlenie zewnętrzne;
- 7) **tablicy informacyjnej** – należy przez to rozumieć element systemu informacji gminnej, oświatowej, turystycznej, przyrodniczej, edukacji ekologicznej i innej wymaganej przepisami odrębnymi.

**§ 3.** Ustala się następujące przeznaczenie terenów:

- 1) tereny zabudowy zagrodowej w gospodarstwach rolnych, hodowlanych i ogrodnich, oznaczone na rysunku planu symbolami **1RM** i **2RM**;
- 2) teren rolniczy z dopuszczeniem zalesień, oznaczony na rysunku planu symbolem **R/ZL**.

**§ 4.** W zakresie zasad ochrony i kształtowania ładu przestrzennego:

- 1) ustala się lokalizację budynków i wiat w obszarze ograniczonym przez nieprzekraczalne linie zabudowy;
- 2) dopuszcza się lokalizację:
  - a) tablic informacyjnych,
  - b) szyldów o maksymalnej powierzchni do 2 m<sup>2</sup> na jednej działce budowlanej na terenie **1RM**,
  - c) obiektów małej architektury,
  - d) dojeżdż i dojazdów,
  - e) ogrodzeń wyłącznie ażurowych;
- 3) zakazuje się lokalizacji tablic i urządzeń reklamowych, z zastrzeżeniem pkt 2 lit. b.

**§ 5.** W zakresie zasad ochrony środowiska, przyrody i krajobrazu oraz zasad kształtowania krajobrazu:

- 1) ustala się:
  - a) ochronę powietrza, wód i powierzchni ziemi zgodnie z przepisami odrębnymi,
  - b) zachowanie dopuszczalnych poziomów hałasu w środowisku na terenach **RM** jak dla terenów zabudowy zagrodowej, zgodnie z przepisami odrębnymi,
  - c) w zakresie eksploatacji instalacji, w których następuje spalanie paliw dla celów grzewczych stosowanie ograniczeń i zakazów zgodnie z przepisami odrębnymi,
  - d) zagospodarowanie odpadów zgodnie z przepisami odrębnymi;
- 2) zakazuje się lokalizacji przedsięwzięć mogących zawsze znacząco oddziaływać na środowisko, w rozumieniu przepisów odrębnych, z wyjątkiem inwestycji celu publicznego z zakresu infrastruktury technicznej.

**§ 6.** W zakresie zasad ochrony dziedzictwa kulturowego i zabytków, w tym krajobrazów kulturowych, oraz dóbr kultury współczesnej nie podejmuje się ustaleń.

**§ 7.** W zakresie wymagań wynikających z potrzeb kształtowania przestrzeni publicznych nie podejmuje się ustaleń.

**§ 8. 1.** W zakresie parametrów i wskaźników kształtowania zabudowy oraz zagospodarowania terenów oznaczonych na rysunku planu symbolami **1RM** i **2RM**:

- 1) ustala się:
  - a) lokalizację budynków i budowli służących do prowadzenia gospodarstwa rolnego, w tym budynków mieszkalnych jednorodzinnych, budowli rolniczych, budynków gospodarczo – garażowych, wiat oraz budynków inwentarskich z zastrzeżeniem pkt 1 lit. b,
  - b) na terenie **2RM** lokalizację wyłącznie jednego budynku mieszkalnego jednorodzinnego wolno stojącego z dopuszczeniem lokalizacji budynków gospodarczo – garażowych i wiat,
  - c) wskaźnik intensywności zabudowy od 0,01 do 0,6,
  - d) maksymalną powierzchnię zabudowy – 30% powierzchni działki,
  - e) minimalną powierzchnię terenu biologicznie czynnego – 40% powierzchni działki,
  - f) wysokość budynków mieszkalnych jednorodzinnych:
    - maksymalnie 2 kondygnacje nadziemne,
    - maksymalnie 9,0 m,
  - g) wysokość budynków gospodarczo – garażowych i wiat:
    - 1 kondygnacja nadziemna,
    - maksymalnie 6,0 m,
  - h) wysokość pozostałych budynków:

- maksymalnie 2 kondygnacje nadziemne,

- maksymalnie 10,0 m,

i) wysokość budowli rolniczych: maksymalnie 12,0 m,

j) geometrię dachów:

- budynków mieszkalnych jednorodzinnych – strome o kącie nachylenia połaci od 30° do 45°,

- pozostałych budynków i wiat – strome o kącie nachylenia połaci do 45° lub płaskie,

k) lokalizację w granicach działki miejsc postojowych dla samochodów w liczbie minimum:

- 2 miejsca na każdy lokal mieszkalny oraz dodatkowo 1 miejsce postojowe w przypadku wydzielenia lokalu użytkowego,

- 1 miejsce postojowe na każdy pokój w przypadku lokalizacji usług agroturystyki;

l) obsługę komunikacyjną terenu z drogi publicznej – ulicy Krętej, zlokalizowanej poza obszarem objętym planem;

2) dopuszcza się:

a) lokalizację usług agroturystyki,

b) przebudowę, nadbudowę lub rozbudowę istniejących budynków, z zachowaniem zasad i parametrów jak dla nowej zabudowy w ramach terenu, z zastrzeżeniem pkt 3;

3) zakazuje się rozbudowy oraz nadbudowy budynków w ich częściach zlokalizowanych przed wyznaczonymi na rysunku liniami zabudowy.

2. W zakresie parametrów i wskaźników kształtowania zabudowy oraz zagospodarowania terenu oznaczonego na rysunku planu symbolem **R/ZL** ustala się:

1) zachowanie dotychczasowego sposobu użytkowania terenu lub prowadzenie gospodarki leśnej;

2) zachowanie cieków wodnych jako otwartych;

3) dopuszczenie lokalizacji:

- zadrzewień i zakrzewień śródpolnych,

- urządzeń wodnych,

- ścieżek pieszych i rowerowych,

- wiat o powierzchni do 50 m<sup>2</sup> i wysokości maksymalnie 6,0 m;

4) obsługę komunikacyjną terenu z drogi publicznej – ulicy Krętej, zlokalizowanej poza obszarem objętym planem.

**§ 9.** W zakresie granic i sposobów zagospodarowania terenów lub obiektów podlegających ochronie, na podstawie odrębnych przepisów, terenów górniczych, a także obszarów szczególnego zagrożenia powodzią, obszarów osuwania się mas ziemnych, krajobrazów priorytetowych określonych w audycie krajobrazowym oraz planach zagospodarowania przestrzennego województwa, ustala się uwzględnienie uwarunkowań wynikających z położenia obszaru objętego planem w granicach udokumentowanego złoża wód termalnych „Tarnowo Podgórne GT-1” (numer złoża 15707).

**§ 10.** W zakresie szczegółowych zasad i warunków scalania i podziału nieruchomości objętych planem nie podejmuje się ustaleń.

**§ 11.** W zakresie szczególnych warunków zagospodarowania terenów oraz ograniczeń w ich użytkowaniu, w tym zakazu zabudowy ustala się:

1) zakaz lokalizacji budynków na terenie **R/ZL**;

2) uwzględnienie w zagospodarowaniu terenów położenia w strefie ograniczonej wysokości zabudowy od lotniczych urządzeń naziemnych;

3) uwzględnienie w zagospodarowaniu terenów przebiegu istniejących i projektowanych sieci infrastruktury technicznej wraz z ich strefami ochronnymi oraz urządzeń melioracji, zgodnie z przepisami odrębnymi.

**§ 12.** W zakresie zasad modernizacji, rozbudowy i budowy systemów komunikacji oraz infrastruktury technicznej:

1) ustala się:

- a) zapewnienie odpowiedniej liczby miejsc postojowych dla pojazdów zaopatrzonych w kartę parkingową zgodnie z przepisami odrębnymi,
- b) powiązanie sieci infrastruktury technicznej z układem zewnętrznym oraz zapewnienie dostępu do sieci zgodnie z przepisami odrębnymi,
- c) zapewnienie przeciwpożarowego zaopatrzenia w wodę do zewnętrznego gaszenia pożarów oraz dróg pożarowych, zgodnie z przepisami odrębnymi,
- d) zaopatrzenie w wodę pitną z sieci wodociągowej,
- e) odprowadzanie ścieków bytowych do sieci kanalizacji sanitarnej, a w przypadku braku możliwości przyłączenia do sieci – zgodnie z przepisami odrębnymi,
- f) odprowadzanie wód opadowych i roztopowych zgodnie z przepisami odrębnymi,
- g) zaopatrzenie w energię elektryczną z sieci elektroenergetycznej, z dopuszczeniem stosowania odnawialnych źródeł energii o mocy nieprzekraczającej mocy mikroinstalacji, zgodnie z przepisami odrębnymi z zastrzeżeniem pkt 3;

2) dopuszcza się:

- a) roboty budowlane w zakresie obiektów i urządzeń infrastruktury technicznej,
- b) lokalizację stacji transformatorowych;

3) zakazuje się lokalizacji elektrowni wiatrowych.

**§ 13.** W zakresie sposobów i terminów tymczasowego zagospodarowania, urządzenia i użytkowania terenów ustalenia § 2 pkt 5, § 4 pkt 2 lit. b), lit. c), lit. e), § 4 pkt 3, zachowują moc do dnia wejścia w życie uchwały, o której mowa w art. 37a ust. 1 ustawy z dnia 27 marca 2003 r. o planowaniu i zagospodarowaniu przestrzennym.

**§ 14.** Ustala się stawkę służącą naliczeniu jednorazowych opłat, o jakich mowa w art. 36 ust. 4 ustawy o planowaniu i zagospodarowaniu przestrzennym, w wysokości 30% dla terenów objętych planem.

**§ 15.** Wykonanie uchwały powierza się Wójtowi Gminy Tarnowo Podgórne.

**§ 16.** Uchwała wchodzi w życie po upływie 14 dni od dnia jej ogłoszenia w Dzienniku Urzędowym Województwa Wielkopolskiego.

Przewodnicząca Rady  
Gminy Tarnowo Podgórne







**mgr Krystyna Semba**



**ZMIANA MIEJSCOWEGO PLANU ZAGOSPODAROWANIA PRZESTRZENNEGO  
DLA DZIAŁEK NR 24 I 11/31 PRZY UL. KRĘTEJ W SIEROSŁAWIU**

Załącznik nr 1 do Uchwały Nr LI/876/2022  
Rady Gminy Tarnowo Podgórne z dnia 26 kwietnia 2022 r.  
(Dz. Urz. Woj. Wielkopolskiego z dnia .....)

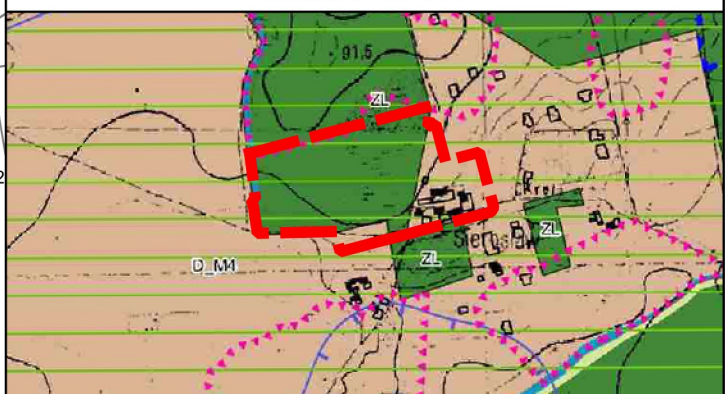
## OBJAŚNIENIA UŻYTYCH OZNACZEŃ


|   |   |
|---|---|
|  | granica obszaru objętego planem   |
|  | linie rozgraniczające tereny o różnym przeznaczeniu lub różnych zasadach zagospodarowania |
|  | nieprzekraczalna linia zabudowy   |
|  | tereny zabudowy zagrodowej w gospodarstwach rolnych, hodowlanych i ogrodniczych           |
|  | teren rolniczy z dopuszczeniem zalesień   |
|  | wody powierzchniowe na terenie o innym przeznaczeniu                                      |

Obszar objęty planem położony jest w granicach udokumentowanego złoża wód termalnych "Tarnowo Podgórne GT-1" (Numer Złoża 15707)



Wyrys ze Studium uwarunkowań i kierunków  
zagospodarowania przestrzennego Gminy  
Tarnowo Podgórne  
Skala 1:10 000



|   |  |
|---|--|
| ZL  | tereny lasów (w tym dolesienia)        |
| M4  | tereny zabudowy mieszkaniowo-usługowej |
|  | granica obszaru objętego planem        |

Strona 1

**Rozstrzygnięcie w sprawie rozpatrzenia uwag  
wniesionych do projektu miejscowego planu zagospodarowania przestrzennego wyłożonego  
do publicznego wglądu**

Zgodnie z art. 17 pkt. 9 i 11 ustawy z dnia 27 marca 2003 r. o planowaniu i zagospodarowaniu przestrzennym (t.j. Dz. U. z 2022 r. poz. 503) projekt zmiany miejscowego planu zagospodarowania przestrzennego dla działek nr 24 i 11/31 przy ul. Krętej w Sierosławiu został wyłożony do publicznego wglądu w terminie od dnia 27 sierpnia 2021 r. do dnia 24 września 2021 r.; uwagi należało składać w terminie nieprzekraczalnym do dnia 14 października 2021 r. W ustawowym terminie nie wniesiono żadnych uwag.

Mając na uwadze powyższe, Rada Gminy Tarnowo Podgórne nie podejmuje rozstrzygnięcia o sposobie rozpatrzenia uwag, o którym mowa w art. 20 ust. 1 ustawy z dnia 27 marca 2003 r. o planowaniu i zagospodarowaniu przestrzennym.

**Rozstrzygnięcie o sposobie realizacji, zapisanych w planie inwestycji z zakresu infrastruktury technicznej, które należą do zadań własnych gminy oraz zasadach ich finansowania, zgodnie z przepisami o finansach publicznych**

**§ 1.** Na podstawie art. 20 ust. 1 ustawy z dnia 27 marca 2003 r. o planowaniu i zagospodarowaniu przestrzennym (tekst jednolity: Dz. U. z 2022 r. poz. 503), art. 7 ust. 1 pkt 2 i 3 ustawy z dnia 8 marca 1990 r. o samorządzie gminnym (t.j. Dz. U. z 2022 r. poz. 559) i ustawy z dnia 27 sierpnia 2009 r. o finansach publicznych (tekst jednolity: Dz. U. z 2021 r. poz. 305 z późn. zm.), Rada Gminy Tarnowo Podgórne rozstrzyga co następuje:

- § 2.** 1) Nie przewiduje się kosztów związanych z realizacją dróg publicznych.
- 2) Nie przewiduje się kosztów związanych z realizacją sieci i urządzeń infrastruktury technicznej.

Załącznik Nr 4 do uchwały Nr LI/876/2022  
Rady Gminy Tarnowo Podgórne  
z dnia 26 kwietnia 2022 r.  
Zalacznik4.gml

**Dane przestrzenne, o których mowa w art. 67a ust. 3 i 5 ustawy z dnia 27 marca 2003 r.  
o planowaniu i zagospodarowaniu przestrzennym (j.t. Dz.U. z 2020 r. poz. 293 z późn. zm.)  
ujawnione zostaną po kliknięciu w ikonę**



## UZASADNIENIE

Wójt Gminy Tarnowo Podgórne przystąpił do opracowania zmiany miejscowego planu zagospodarowania przestrzennego dla działek nr 24 i 11/31 przy ul. Krętej w Sierosławiu, na podstawie Uchwały Nr XXVI/423/2020 Rady Gminy Tarnowo Podgórne z dnia 30 czerwca 2020 r. Obszar opracowania wynosi ok. 3,9 ha.

Na przedmiotowym obszarze obowiązywały ustalenia Uchwały Nr XII/77/2003 Rady Gminy Tarnowo Podgórne z dnia 15 kwietnia 2003 r. w sprawie uchwalenia miejscowego planu zagospodarowania przestrzennego terenów zabudowy mieszkaniowej jednorodzinnej w Sierosławiu, rejon ul. Krętej oraz Uchwały Nr XXXI/366/2012 Rady Gminy Tarnowo Podgórne z dnia 5 czerwca 2012 r. w sprawie miejscowego planu zagospodarowania przestrzennego terenów pod dolesienia po północnej stronie ulicy Bukowskiej w Sierosławiu.

Do opracowania planu miejscowego przystąpiono w związku z wnioskiem właściciela przedmiotowych gruntów.

Obszar objęty opracowaniem zlokalizowany jest przy ul. Krętej w Sierosławiu. Powierzchnia obszaru wynosi ok. 3,9 ha. We wschodniej części terenu zlokalizowana jest zabudowa zagrodowa natomiast zachodnia część obszaru jest niezainwestowana, użytkowana rolniczo.

Zgodnie z polityką przestrzenną przyjętą w Studium uwarunkowań i kierunków zagospodarowania przestrzennego gminy Tarnowo Podgórne obszar objęty planem przeznaczone są pod tereny zabudowy mieszkaniowo - usługowej, oznaczone symbolem D\_M4 oraz tereny lasów (w tym dolesienia), oznaczone symbolem ZL.

Przedmiotem ustaleń planu dotyczących przeznaczenia terenu są: teren zabudowy zagrodowej w gospodarstwach rolnych, hodowlanych i ogrodnich oraz teren rolniczy z dopuszczeniem zalesień. W związku z powyższym miejscowy plan stanowi realizację polityki przestrzennej wyrażonej w Studium.

Na podstawie przepisów art. 67a ust. 5 ustawy z dnia 27 marca 2003 r. o planowaniu i zagospodarowaniu przestrzennym sporządzono załącznik nr 4 do uchwały, utworzony w postaci elektronicznej, obejmujący następujące dane przestrzenne: lokalizację przestrzenną obszaru objętego aktem w postaci wektorowej w obowiązującym państwowym systemie odniesień przestrzennych, atrybuty zawierające informacje o akcie, część graficzną aktu w postaci cyfrowej reprezentacji z nadaną georeferencją w obowiązującym państwowym systemie odniesień przestrzennych.

### Sposób realizacji wymogów wynikających z art. 1 ust. 2-4 ustawy z dnia 27 marca 2003 r. o planowaniu i zagospodarowaniu przestrzennym

Przy opracowywaniu miejscowego planu uwzględniono wymagania ładu przestrzennego, w tym urbanistyki i architektury, jak również walory architektoniczne i krajobrazowe, poprzez wprowadzenie ustaleń w zakresie zasad ochrony i kształtowania ładu przestrzennego, określenie przeznaczenia poszczególnych terenów, a także określenie zasad kształtowania zabudowy oraz wskaźników zagospodarowania terenów.

W planie określono zasady ochrony środowiska, przyrody i krajobrazu kulturowego, które poddane zostały opiniowaniu i uzgadnianiu przez właściwe w tym zakresie instytucje i organy. W związku z tym stwierdzić należy, że spełnione zostały wymagania ochrony środowiska, w tym gospodarowania wodami i ochrony gruntów rolnych i leśnych.

Wymagania ochrony zdrowia oraz bezpieczeństwa ludzi i mienia, a także potrzeby osób niepełnosprawnych, zostały zapewnione poprzez ustalenie uwzględnienia w zagospodarowaniu terenów przebiegu istniejących i projektowanych sieci infrastruktury technicznej wraz z ich strefami

ochronnymi oraz urządzeń melioracji, zgodnie z przepisami odrębnymi, jak również ustalenie zachowania dopuszczalnych poziomów hałasu w środowisku na terenach RM, zgodnie z przepisami odrębnymi.

Zapisy planu miejscowego wypracowano w drodze ważenia interesu publicznego i interesów prywatnych, biorąc pod uwagę w szczególności walory ekonomiczne przestrzeni, prawo własności oraz potrzeby interesu publicznego. Ustalenia planu nie naruszają prawa własności - przyjęte rozwiązania podyktowane są wnioskami właściciela nieruchomości o sporządzenie planu miejscowego. Grunty prywatne przeznaczono pod tereny zabudowy zagrodowej w gospodarstwach rolnych, hodowlanych i ogrodniczych oraz teren rolniczy z dopuszczeniem zalesień. Powyższe ustalenia wpłyną na podniesienie atrakcyjności ekonomicznej obszaru objętego planem. W granicach przedmiotowego terenu nie występują grunty stanowiące własność Gminy Tarnowo Podgórne.

W planie nie podjęto ustaleń w zakresie wymagań wynikających z potrzeb kształtowania przestrzeni publicznych ze względu na brak określenia obszarów przestrzeni publicznej w studium uwarunkowań i kierunków zagospodarowania przestrzennego w odniesieniu do obszarów objętych planem. Ponadto nie podjęto ustaleń w zakresie zasad ochrony dziedzictwa kulturowego i zabytków, w tym krajobrazów kulturowych, oraz dóbr kultury współczesnej z uwagi na brak występowania obszarów i obiektów objętych ochroną konserwatorską.

Potrzeby obronności i bezpieczeństwa państwa, zostały zapewnione poprzez zawiadomienie o przystąpieniu do sporządzenia planu oraz przesłanie do uzgodnienia projektu planu do właściwych organów wojskowych (Wojewódzki Sztab Wojskowy), ochrony granic (Nadodrzański Oddział Straży Granicznej) i bezpieczeństwa państwa (Agencja Bezpieczeństwa Wewnętrznego).

Uwzględniono potrzeby w zakresie rozwoju infrastruktury technicznej, w szczególności sieci szerokopasmowych, poprzez dopuszczenie robót budowlanych w zakresie obiektów i urządzeń infrastruktury technicznej. Teren objęty planem uzbrojony jest w sieć wodociagową, stąd spełniony jest wymóg zapewnienia odpowiedniej ilości i jakości wody, do celów zaopatrzenia ludności.

Udział społeczeństwa w pracach nad miejscowym planem zagospodarowania przestrzennego, w tym przy użyciu środków komunikacji elektronicznej, został zapewniony poprzez zamieszczanie ogłoszeń i obwieszczeń informujących o poszczególnych etapach procedury planistycznej w Urzędzie Gminy, na tablicy ogłoszeń, w prasie lokalnej oraz na stronach internetowych gminy, jak również poprzez umożliwienie składania wniosków i uwag do planu, w tym w formie elektronicznej.

W trakcie sporządzania planu zadbano o zachowanie jawności i przejrzystości procedur planistycznych. O czynnościach podejmowanych w trakcie procedury planistycznej ogłaszano w sposób określony w art. 17 ustawy z dnia 27 marca 2003 r. o planowaniu i zagospodarowaniu przestrzennym. Całość dokumentacji w trakcie całej procedury była dostępna w siedzibie Urzędu, z ograniczeniami wynikającymi z przepisów odrębnych, w tym w szczególności z ustawy o ochronie danych osobowych.

Procedura formalno-prawna została przeprowadzona zgodnie z art. 17 ww. ustawy.

Ogłoszenie i obwieszczenie o przystąpieniu do sporządzania miejscowego planu zagospodarowania przestrzennego ukazało się w prasie, na stronie internetowej urzędu oraz na tablicy ogłoszeń dnia 15 lipca 2020 r. Zawiadomiono pisemnie organy właściwe do opiniowania i uzgadniania planu, organy administracji rządowej i samorządowej oraz jednostki organizacyjne o możliwości składania wniosków do planu. Złożone wnioski zostały rozpatrzone przez Wójta Gminy Tarnowo Podgórne w trakcie sporządzania projektu planu.

Pismami z dnia 15 lipca 2020 r. wystąpiono do Regionalnego Dyrektora Ochrony Środowiska i Państwowego Powiatowego Inspektora Sanitarnego o uzgodnienie zakresu i stopnia

szczegółowości informacji zawartych w prognozie oddziaływania na środowisko dotyczącej miejscowego planu zagospodarowania przestrzennego.

Projekt planu wraz z prognozą oddziaływania na środowisko został wyłożony do publicznego wglądu w dniach od 27 sierpnia 2021 r. do 24 września 2021 r. W dniu 13 września 2021 r. przeprowadzona została dyskusja publiczna nad przyjętymi w projekcie planu rozwiązaniami. Zapewniono możliwość składania uwag do planu i prognozy oddziaływania na środowisko w formie pisemnej w terminie do dnia 14 października 2021 r. Do projektu planu wyłożonego do publicznego wglądu wraz z prognozą oddziaływania na środowisko nie wniesiono żadnych uwag.

#### Zgodność z wynikami analizy, o której mowa w art. 32 ust. 1 ustawy z dnia 27 marca 2003 r. o planowaniu i zagospodarowaniu przestrzennym

Stwierdza się zgodność z wynikami „Analizy zmian w zagospodarowaniu przestrzennym oraz oceną aktualności planów miejscowych i SUIKZP Gminy Tarnowo Podgórne” w latach 2014-2017 (Tarnowo Podgórne, marzec 2017 r.). Rada Gminy Tarnowo Podgórne podjęła uchwałę w sprawie aktualności studium i planów miejscowych – Uchwała Nr XLII/661/2017 Rady Gminy Tarnowo Podgórne z dnia 4 kwietnia 2017 r. w sprawie oceny aktualności Studium uwarunkowań i kierunków zagospodarowania przestrzennego gminy Tarnowo Podgórne przyjętego Uchwałą Nr XII/134/2011 Rady Gminy Tarnowo Podgórne z dnia 21 czerwca 2011 r. ze zm. oraz miejscowych planów zagospodarowania przestrzennego. Miejscowe plany zagospodarowania przestrzennego oraz zmiany planów miejscowych opracowywane są z uwzględnieniem liczby wniosków złożonych dla poszczególnych obszarów. Z uwagi na przedstawioną przez inwestora koncepcję zagospodarowania przedmiotowego terenu, uznano za zasadne opracowanie zmiany obowiązujących miejscowych planów zagospodarowania przestrzennego.

#### Wpływ ustaleń planu na finanse publiczne

Wpływ na finanse publiczne, w tym budżet gminy, przedstawiony został w prognozie skutków finansowych uchwalenia planu, stanowiącej obligatoryjny element dokumentacji prac planistycznych, zgodnie z przepisami rozporządzenia Ministra Infrastruktury z dnia 26 sierpnia 2003 r. w sprawie wymaganego zakresu projektu miejscowego planu zagospodarowania przestrzennego (Dz. U. z 2003 r. Nr 164, poz. 1587).

Mając na uwadze powyższe podjęcie niniejszej uchwały jest uzasadnione.