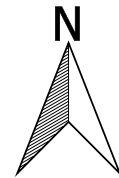


MIEJSCOWY PLAN ZAGOSPODAROWANIA PRZESTRZENNEGO DLA TERENÓW DZIAŁEK NR 25 I 26/57 PRZY ULICY SZKOLNEJ W CHYBACH

RYSUNEK PLANU


PROJEKT 03.01.2022 R.

SKALA 1 : 1 000






Wyrys ze Studium uwarunkowań i kierunków zagospodarowania przestrzennego gminy
Tarnowo Podgórne

skala 1 : 10 000

 Granica obszaru objętego planem







OZNACZENIA STUDIUM:




-  TERENY USŁUG PUBLICZNYCH
-  TERENY USŁUG SPORTU I REKREACJI
-  STREFY MAKSYMALNEJ WYSOKOŚCI ZABUDOWY W OTOCZENIU
RADARU METEROLOGICZNEGO POZNAN - WYSOGOTOWO

OZNACZENIA

OGÓLNE:

-  GRANICA OPRACOWANIA PLANU MIEJSCOWEGO
-  LINIE ROZGRANICZAJĄCE TERENY O RÓŻNYM PRZEZNACZENIU
LUB RÓŻNYCH ZASADACH ZAGOSPODAROWANIA
-  NIEPRZEKACZALNE LINIE ZABUDOWY
-  WYMIAROWANIE

PRZEZNACZENIE:

-  Up - TERENY ZABUDOWY USŁUGOWEJ - USŁUG PUBLICZNYCH
-  US - TERENY ZABUDOWY USŁUGOWEJ -
USŁUG SPORTU I REKREACJI
-  KDG - TEREN DROGI PUBLICZNEJ - KLASY GŁÓWNEJ

OZNACZENIA INFORMACYJNE:

-  WODY POWIERZCHNIOWE

OBSZAR OBJĘTY OPRACOWANIEM W CAŁOŚCI ZLOKALIZOWANY JEST
W GRANICACH ZŁOŻA WÓD TERMALNYCH "TARNOWO PODGÓRNE
GT-1 (NUMER ZŁOŻA: 15707)

