

Zarządzenie nr 210/2021
Wójta Gminy Tarnowo Podgórne
z dnia 28 października 2021 r.

w sprawie: przeprowadzenia konsultacji z organizacjami pozarządowymi projektu zmiany miejscowego planu zagospodarowania przestrzennego dla terenów pomiędzy ul. Szeroką i ul. Krótką w Kokoszczyźnie

Na podstawie art. 30 ust.1 ustawy z dnia 8 marca 1990 roku o samorządzie gminnym (tekst jednolity Dz. U. z 2021 r. poz. 1372 z późn. zm.), oraz uchwały Rady Gminy Tarnowo Podgórne nr LXXVI/733/2010 z dnia 17 sierpnia 2010 r. w sprawie określenia szczegółowego sposobu konsultowania z Radą Działalności Pożytku Publicznego Gminy lub organizacjami pozarządowymi i podmiotami wymienionymi w art. 3 ust. 3 ustawy o działalności pożytku publicznego i o wolontariacie projektów aktów prawa miejscowego w dziedzinach dotyczących działalności statutowej tych organizacji zarządzam co następuje:

§ 1

Przeprowadzić konsultacje z organizacjami pozarządowymi oraz podmiotami wymienionymi w art. 3 ust. 3 ustawy z dnia 24 kwietnia 2003 r. o działalności pożytku publicznego i o wolontariacie (tekst jednolity Dz. U. z 2020 r. poz. 1057 z późn. zm.) projektu zmiany miejscowego planu zagospodarowania przestrzennego dla terenów pomiędzy ul. Szeroką i ul. Krótką w Kokoszczyźnie.

§ 2

Konsultacje zostaną przeprowadzone w formie wyrażenia pisemnej opinii przez organizacje pozarządowe oraz podmioty wymienione w art. 3 ust. 3 ustawy powołanej w §1 w terminie 14 dni od daty zamieszczenia na stronie internetowej Urzędu Gminy, Biuletynie Informacji Publicznej oraz na tablicy ogłoszeń Urzędu Gminy Tarnowo Podgórne informacji o konsultacjach projektu zmiany miejscowego planu zagospodarowania przestrzennego dla terenów pomiędzy ul. Szeroką i ul. Krótką w Kokoszczyźnie.

§ 3

Przeprowadzenie konsultacji powierzam Głównemu specjalście ds. współpracy z organizacjami pozarządowymi.

§ 4

Projekt uchwały Rady Gminy Tarnowo Podgórne w sprawie projektu zmiany miejscowego planu zagospodarowania przestrzennego dla terenów pomiędzy ul. Szeroką i ul. Krótką w Kokoszczyźnie stanowi załącznik do niniejszego zarządzenia.

§ 5

Zarządzenie wchodzi w życie z dniem podpisania.

**PROJEKT - UCHWAŁA NR/...../.....
RADY GMINY TARNOWO PODGÓRNE
Z DNIA**

w sprawie: **miejscowego planu zagospodarowania przestrzennego dla terenów pomiędzy ul. Szeroką i ul. Krótką w Kokoszczyń**

Na podstawie art. 18 ust. 2 pkt 5 ustawy z dnia 8 marca 1990 r. o samorządzie gminnym (tekst jednolity. Dz.U. 2020 poz. 713 ze zm.) oraz art. 20 ust. 1 ustawy z dnia 27 marca 2003 r. o planowaniu i zagospodarowaniu przestrzennym (tekst jednolity Dz. U. z 2021 r. poz. 741 ze zm.) Rada Gminy Tarnowo Podgórne uchwala, co następuje:

**Rozdział I
Przepisy ogólne**

§ 1. 1. Uchwala się miejscowy plan zagospodarowania przestrzennego dla terenów pomiędzy ul. Szkolną i ul. Szeroką w Kokoszczyń po stwierdzeniu, że nie narusza on ustaleń Studium uwarunkowań i kierunków zagospodarowania przestrzennego Gminy Tarnowo Podgórne (Uchwała Nr XXXIII/553/2020 Rady Gminy Tarnowo Podgórne z dnia 8 grudnia 2020 r.), zwany dalej „planem”.

2. Granice obszaru objętego planem przedstawiono na rysunku planu, stanowiącym załącznik do niniejszej uchwały.
3. Integralną część uchwały stanowią:
 - 1) rysunki planu zatytułowane "Miejscowy plan zagospodarowania przestrzennego dla terenów pomiędzy ul. Szkolną i ul. Szeroką w Kokoszczyń" w skali 1:1000, wraz z wyrysami ze Studium uwarunkowań i kierunków zagospodarowania przestrzennego gminy Tarnowo Podgórne, stanowiące załącznik nr 1a i 1b do niniejszej uchwały;
 - 2) rozstrzygnięcie Rady Gminy Tarnowo Podgórne o sposobie rozpatrzenia uwag wniesionych do projektu planu, stanowiące załącznik nr 2 do niniejszej uchwały;
 - 3) rozstrzygnięcie Rady Gminy Tarnowo Podgórne o sposobie realizacji, zapisanych w planie, inwestycji z zakresu infrastruktury technicznej, które należą do zadań własnych gminy oraz zasadach ich finansowania, zgodnie z przepisami o finansach publicznych, stanowiące załącznik nr 3 do niniejszej uchwały;
 - 4) dane przestrzenne – plik elektroniczny, stanowiący załącznik nr 4 do niniejszej uchwały.

§ 2. 1. Ilekroć w niniejszej uchwale jest mowa o:

- 1) **dachu płaskim** – należy przez to rozumieć dach o kącie nachylenia połaci dachowych od 0° do 16° ;
- 2) **dachu stromym** – należy przez to rozumieć dach o kącie nachylenia połaci dachowych powyżej 16°, co najmniej dwuspadowy, z symetrycznym kątem spadku głównych połaci dachowych;
- 3) **dachu dwuspadowym** – należy przez to rozumieć dach o dwóch połaciach (dwóch spadkach) w kształcie prostokątów stykających się w biegnącej równolegle do szerokości budynku kalenicy dachu;
- 4) **nieprzekraczalnej linii zabudowy** – należy przez to rozumieć linię określającą najmniejszą odległość od

- linii rozgraniczającej terenu, w jakiej mogą być sytuowane ściany budynków;
- 5) **powierzchni zabudowy** - rozumie się przez to powierzchnię zabudowy wszystkich budynków zlokalizowanych na działce, tj.: przez powierzchnię zabudowy rozumie się powierzchnię terenu zajęta przez budynek w stanie wykończonym. Powierzchnia zabudowy jest wyznaczona przez rzut pionowy zewnętrznych krawędzi budynku na powierzchnię terenu. Do powierzchni zabudowy nie wlicza się:
- powierzchni obiektów budowlanych ani ich części nie wystających ponad powierzchnię terenu,
 - powierzchni schodów zewnętrznych, ramp zewnętrznych, daszków, markiz, występów dachowych,
 - tarasów i powierzchni utwardzonych;
- 6) **teren** – rozumie się przez to powierzchnię o określonym przeznaczeniu i zasadach zagospodarowania, wyznaczoną na rysunku planu liniami rozgraniczającymi.

Rozdział II

Ustalenia szczegółowe

§ 3. W zakresie przeznaczenia terenów oraz linii rozgraniczających tereny o różnym przeznaczeniu lub różnych zasadach zagospodarowania ustala się:

- 1) tereny zabudowy:
 - a) mieszkaniowej jednorodzinnej, oznaczone symbolami: **1MN**, **2MN**,
 - b) usługowej, oznaczony symbolem: **U**,
 - c) teren komunikacji: teren drogi wewnętrznej, oznaczony symbolem: **KDW**.

§ 4. 1. W zakresie określenia zasad ochrony środowiska, przyrody i krajobrazu ustala się:

- 1) zakaz lokalizacji przedsięwzięć mogących zawsze lub potencjalnie znacząco oddziaływać na środowisko, w rozumieniu przepisów odrębnych, z wyjątkiem sieci i urządzeń infrastruktury technicznej, inwestycji celu publicznego z zakresu łączności publicznej;
 - 2) zagospodarowanie zielenią wszystkich wolnych od utwardzenia fragmentów działki budowlanej;
 - 3) wykorzystywanie nadmiaru mas ziemnych pozyskanych podczas prac budowlanych, zgodnie z przepisami odrębnymi;
 - 4) lokalizację i sytuowanie infrastruktury technicznej zgodnie z § 14.
2. W zakresie kształtowania komfortu akustycznego w środowisku ustala się nakaz dotrzymania dopuszczalnych poziomów hałasu na terenach podlegających ochronie akustycznej, zgodnie z przepisami odrębnymi, tj:
- a) dla terenów oznaczonych symbolem MN, jak dla terenów zabudowy mieszkaniowej jednorodzinnej,
 - b) dla terenu oznaczonego symbolem U:
 - w przypadku lokalizowania usług oświaty jak dla terenów zabudowy związanej ze stałym lub czasowym pobytem dzieci i młodzieży,
 - w przypadku lokalizowania usług sportu, turystyki, rekreacji i wypoczynku jak dla terenów rekreacyjno – wypoczynkowych,
 - w przypadku lokalizowania usług opieki społecznej lub usług zdrowia jak dla terenów przeznaczonych pod szpitale i domy opieki społecznej.

§ 5. W zakresie zasad ochrony i kształtowania ładu przestrzennego oraz zasad kształtowania krajobrazu:

- 1) ustala się lokalizację zabudowy zgodnie z liniami zabudowy wyznaczonymi na rysunku planu, oraz z uwzględnieniem ograniczeń zapisanych w §13, przy czym dla istniejących budynków usytuowanych w części lub całości przed wyznaczoną w planie linią zabudowy dopuszcza się ich zachowanie z prawem nadbudowy i przebudowy z zachowaniem pozostałych ustaleń planu, a rozbudowę i odtworzenie jedynie w granicach obszaru wyznaczonego przez linię zabudowy;
- 2) dopuszcza się:

- a) sytuowanie obiektów małej architektury, tablic reklamowych i urządzeń reklamowych oraz ogrodzeń, zgodnie z przepisami odrębnymi,
- b) dla budynków istniejących w dniu uchwalenia planu niespełniających ustaleń planu w zakresie parametrów zabudowy, zachowanie przy przebudowie ich dotychczasowych parametrów zabudowy w zakresie wysokości, geometrii dachu, powierzchni zabudowy i minimalnego udziału powierzchni biologicznie czynnej oraz intensywności zabudowy,
- c) dla budynków istniejących w dniu uchwalenia planu niespełniających ustaleń planu w zakresie parametrów zabudowy, w przypadku ich rozbudowy, dopuszczenie zachowania dotychczasowej geometrii dachu,
- d) zachowanie istniejących budynków o funkcji innej niż ustalona dla danego terenu z prawem ich przebudowy.

§ 6. W zakresie zasad ochrony dziedzictwa kulturowego i zabytków, w tym krajobrazów kulturowych oraz dóbr kultury współczesnej ustala się:

- 2) dla obiektu ujętego w gminnej ewidencji zabytków, tj. dom przy ul. Lipowej 2 i 2a, murowany, początek XX w.:
 - a) nakaz zachowania istniejącego rozmieszczenia otworów okiennych i drzwiowych,
 - b) nakaz zachowania bryły budynku i kształtu dachu,
 - c) zakaz stosowania blachy dachówkopodobnej lub gontu papowego jako pokrycia dachu,
 - d) zakaz stosowania zewnętrznego ocieplenia ścian;
- 3) dla zespołu stanowisk archeologicznych wskazanych na rysunku planu:
 - a) nakaz prowadzenia badań archeologicznych podczas prac ziemnych przy realizacji inwestycji związanych z zabudowaniem i zagospodarowaniem terenu zespołu stanowisk archeologicznych i pojedynczych stanowisk archeologicznych,
 - b) nakaz uzyskania pozwolenia konserwatora zabytków na prowadzenia badań archeologicznych, przed wydaniem decyzji o pozwoleniu na budowę.

§ 7. W zakresie wymagań wynikających z potrzeb kształtowania przestrzeni publicznych nie podejmuje się ustaleń ze względu na brak występowania przestrzeni publicznych.

§ 8.

W zakresie szczegółowych parametrów i wskaźników kształtowania zabudowy oraz zagospodarowania terenu dla terenów oznaczonych symbolami: **1MN**, **2MN**:

- 1) ustala się:
 - a) lokalizację wolnostojących budynków,
 - b) lokalizację jednego budynku mieszkalnego na jednej działce budowlanej,
 - c) maksymalną powierzchnię zabudowy: 20% powierzchni działki budowlanej,
 - d) intensywność zabudowy: minimalna – 0,01, maksymalna - 0,6,
 - e) minimalny udział powierzchni biologicznie czynnej w powierzchni działki budowlanej 50%,
 - f) wysokość:
 - budynku mieszkalnego – do dwóch kondygnacji nadziemnych, tj. nie wyżej niż 10,0 m,
 - budynku gospodarczego, garażowego lub gospodarczo – jedna kondygnacja, nie wyżej niż 6,0 m,
 - g) geometria dachu:
 - dach stromy, przy czym nie dotyczy detali architektonicznych takich jak: kaferki, naczółki, wykusze oraz zadaszenia wejść,
 - w przypadku dachu dwuspadowego, lokalizacja głównej kalenicy równolegle względem granicy frontowej działki,
 - h) wykończenie zewnętrzne budynków:
 - kolorystyka elewacji – kolory pastelowe w tym białe oraz cegła, kamień i drewno w barwach

- naturalnych,
- ograniczenie kolorów połaci dachowej do barw czerwonej, brązowej i antracytowej (i ich pochodnych),
- i) minimalna powierzchnia nowo wydzielonych działek budowlanych 1200m²,
- j) zasady podziału działek budowlanych, o których mowa w lit i) nie dotyczą działek przeznaczonych pod lokalizację obiektów infrastruktury technicznej oraz dojazdów,
- k) lokalizację stanowisk postojowych, zgodnie z §14 ust. 1 pkt 4 i 5,
- l) dostęp do terenu zgodnie z §14 ust. 1 pkt 3;
- 2) dopuszcza się:
 - a) lokalizację jednego budynku garażowego albo jednego budynku gospodarczego albo jednego budynku gospodarczo – garażowego na jednej działce budowlanej,
 - b) lokalizację budynku gospodarczego, garażowego lub gospodarczo – garażowego w odległości nie mniejszej niż 1,5 m od granicy sąsiedniej działki,
 - c) lokalizację dojeżdż i dojazdów na terenach,
 - d) lokalizację jednej kondygnacji podziemnej,
 - e) lokalizację obiektów infrastruktury technicznej.

§ 9. W zakresie szczegółowych parametrów i wskaźników kształtowania zabudowy oraz zagospodarowania terenu dla terenu oznaczonego symbolem: **U**:

- 1) ustala się:
 - a) lokalizację zabudowy usługowej z zakresu usług publicznych,
 - b) maksymalną powierzchnię zabudowy: 30% powierzchni działki budowlanej,
 - c) intensywność zabudowy: minimalna – 0,01, maksymalna – 0,9,
 - d) minimalny udział powierzchni biologicznie czynnej w powierzchni działki budowlanej 50%,
 - e) wysokość: nie wyżej niż 10,0m,
 - f) geometria dachu:
 - dach stromy lub dach płaski,
 - w przypadku dachu dwuspadowego, lokalizacja głównej kalenicy równolegle względem granicy frontowej działki,
 - g) wykończenie zewnętrzne budynków:
 - kolorystyka elewacji – kolory pastelowe w tym białe oraz cegła, kamień i drewno w barwach naturalnych,
 - w przypadku dachów stromych ograniczenie kolorów połaci dachowej do barw czerwonej, brązowej i antracytowej (i ich pochodnych),
 - h) minimalna powierzchnia nowo wydzielonych działek budowlanych: zgodnie z powierzchnią terenu U,
 - i) zasady podziału działek budowlanych, o których mowa w lit. h) nie dotyczą działek przeznaczonych pod lokalizację obiektów infrastruktury technicznej,
 - j) lokalizację stanowisk postojowych, zgodnie z §14 ust. 1 pkt 4 i 5,
 - k) dostęp do terenu zgodnie z §14 ust. 1 pkt 3;
- 2) dopuszcza się:
 - a) lokalizację parkingów naziemnych i podziemnych,
 - b) lokalizację jednej kondygnacji podziemnej,
 - c) lokalizację obiektów infrastruktury technicznej.

§ 10. W zakresie szczegółowych parametrów i wskaźników kształtowania zabudowy oraz zagospodarowania terenu dla terenu oznaczonego symbolem: **KDW**, ustala się:

- 1) teren drogi wewnętrznej;
- 2) szerokość w liniach rozgraniczających, zgodnie z rysunkiem planu,
- 3) sytuowanie elementów infrastruktury drogowej i technicznej zgodnie z przepisami odrębnymi;

§ 11. W zakresie granic i sposobów zagospodarowania terenów lub obiektów podlegających ochronie, na podstawie odrębnych przepisów, terenów górniczych, a także narażonych obszarów szczególnego zagrożenia

powodnią, obszarów osuwania się mas ziemnych, krajobrazów priorytetowych określonych w audycie krajobrazowym oraz w planach zagospodarowania przestrzennego województwa, ustala się położenie całego obszaru objętego planem na terenie obszaru udokumentowanego złoża wód termalnych „Tarnowo Podgórne GT-1” (numer złoża 15707).

§ 12. 1. W zakresie szczegółowych zasad i warunków scalania i podziału nieruchomości objętych miejscowym planem ustala się:

- 1) minimalną powierzchnię działki: 1200 m²;
 - 2) minimalną szerokość frontu działki: 22 m;
 - 3) kąt położenia granic działek w stosunku do pasa drogowego od 70° do 110°.
2. Nie wyznacza się granic obszarów wymagających przeprowadzenia scaleń i podziałów nieruchomości.

§ 13. W zakresie szczególnych warunków zagospodarowania terenów oraz ograniczenia w ich użytkowaniu, w tym zakazu zabudowy ustala się:

- 1) uwzględnienie w zagospodarowaniu terenów wymagań i ograniczeń technicznych wynikających z przebiegu istniejących i projektowanych sieci infrastruktury technicznej;
- 2) strefę ochronną od napowietrznych linii elektroenergetycznych średniego napięcia SN 15kV jako pas wolny od zabudowy o szerokości 7,0 m od osi linii w obu kierunkach, zgodnie z rysunkiem planu;
- 3) do czasu skablowania istniejących napowietrznych linii elektroenergetycznych zakaz lokalizowania budynków z pomieszczeniami przeznaczonymi na pobyt ludzi w pasie technologicznym napowietrznych linii elektroenergetycznych średniego napięcia 15kV, zgodnie z rysunkiem planu
- 4) zakaz lokalizacji obiektów budowlanych, których wysokość przekraczałyby 130 m n.p.m.

§ 14. 1. W zakresie zasad modernizacji, rozbudowy i budowy systemów komunikacji ustala się:

- 1) drogi wewnętrzne KDW,
- 2) zachowanie ciągłości powiązań elementów pasa drogowego, w szczególności jezdni, ścieżek rowerowych, chodników w granicach obszaru planu oraz z zewnętrznym układem komunikacyjnym, zgodnie z przepisami odrębnymi;
- 3) obsługę komunikacyjną w zakresie ruchu samochodowego z dróg publicznych i wewnętrznych znajdujących się w granicach opracowania planu lub poza jego granicami,
- 4) lokalizację stanowisk postojowych dla pojazdów zaopatrzonych w kartę parkingową zgodnie z przepisami odrębnymi;
- 5) na działce zajmowanej przez budynek wymogi parkingowe dla samochodów osobowych w łącznej liczbie nie mniejszej niż:
 - a) 2 miejsca postojowe na każdy lokal mieszkalny w zabudowie mieszkaniowej jednorodzinnej,
 - b) 1 miejsce postojowe dla samochodów osobowych na każde rozpoczęte 100 m² powierzchni użytkowej w zabudowie usługowej.

2. W zakresie zasad modernizacji, rozbudowy i budowy systemów infrastruktury technicznej

- 1) ustala się:
 - a) lokalizację i rozbudowę sieci i urządzeń infrastruktury technicznej, w tym w szczególności sieci: wodociągowej, kanalizacyjnej, gazowej, elektroenergetycznej, ciepłowniczej, telekomunikacyjnej zgodnie z przepisami odrębnymi,
 - b) powiązanie sieci infrastruktury technicznej z układem zewnętrznym oraz zapewnienie dostępu do sieci zgodnie z przepisami odrębnymi,
 - c) w przypadku lokalizacji wolno stojącej stacji transformatorowej minimalną powierzchnię działki budowlanej w wielkości do 35 m²,
 - d) zaopatrzenie w wodę z sieci wodociągowej,

- e) zaopatrzenie w wodę dla celów przeciwpożarowych, zgodnie z przepisami odrębnymi,
 - f) zaopatrzenie w energię elektryczną – siecią średniego lub niskiego napięcia lub z odnawialnych źródeł energii, odpowiednio do potrzeb, zgodnie z przepisami odrębnymi,
 - g) zakaz lokalizacji elektrowni wiatrowych,
 - h) zaopatrzenie w gaz z sieci gazowej, zgodnie z przepisami odrębnymi,
 - i) stosowanie indywidualnych systemów grzewczych, zgodnie z przepisami odrębnymi,
 - j) lokalizację sieci i urządzeń telekomunikacyjnych oraz stacji bazowych telefonii komórkowej po spełnieniu wymogów określonych w przepisach odrębnych,
 - k) zagospodarowanie odpadów zgodnie z wojewódzkim planem gospodarki odpadami, obowiązującym regulaminem utrzymania porządku i czystości na terenie gminy oraz przepisami odrębnymi,
 - l) odprowadzanie ścieków bytowych do kanalizacji sanitarnej,
 - m) odprowadzenie wód opadowych i roztopowych zgodnie z przepisami odrębnymi,
 - n) nakaz oczyszczania wód opadowych i roztopowych pochodzących z powierzchni parkingów i placów zgodnie z przepisami odrębnymi,
 - o) zachowanie istniejącej sieci i urządzeń infrastruktury technicznej, ich ewentualną modernizację lub przebudowę w oparciu o warunki określone przez gestora sieci;
- 2) dopuszcza się możliwość realizowania elektroenergetycznych stacji transformatorowych jako wolno stojących małogabarytowych.

§ 15. W zakresie sposobów i terminów tymczasowego zagospodarowania, urządzenia i użytkowania terenów nie podejmuje się ustaleń.


Rozdział III

Ustalenia końcowe

§ 16. Ustala się wysokość stawki procentowej, służącej naliczaniu jednorazowej opłaty od wzrostu wartości nieruchomości związanej z uchwaleniem planu dla wszystkich terenów w wysokości 30%.

§ 17. Wykonanie niniejszej uchwały powierza się Wójtowi Gminy Tarnowo Podgórne.

§ 18. Uchwała wchodzi w życie po upływie 14 dni od daty jej ogłoszenia w Dzienniku Urzędowym Województwa Wielkopolskiego.

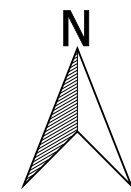


MIEJSCOWY PLAN ZAGOSPODAROWANIA PRZESTRZENNEGO DLA TERENÓW POMIĘDZY UL. SZEROKĄ I UL. KRÓTKĄ W KOKOSZCZYNIE

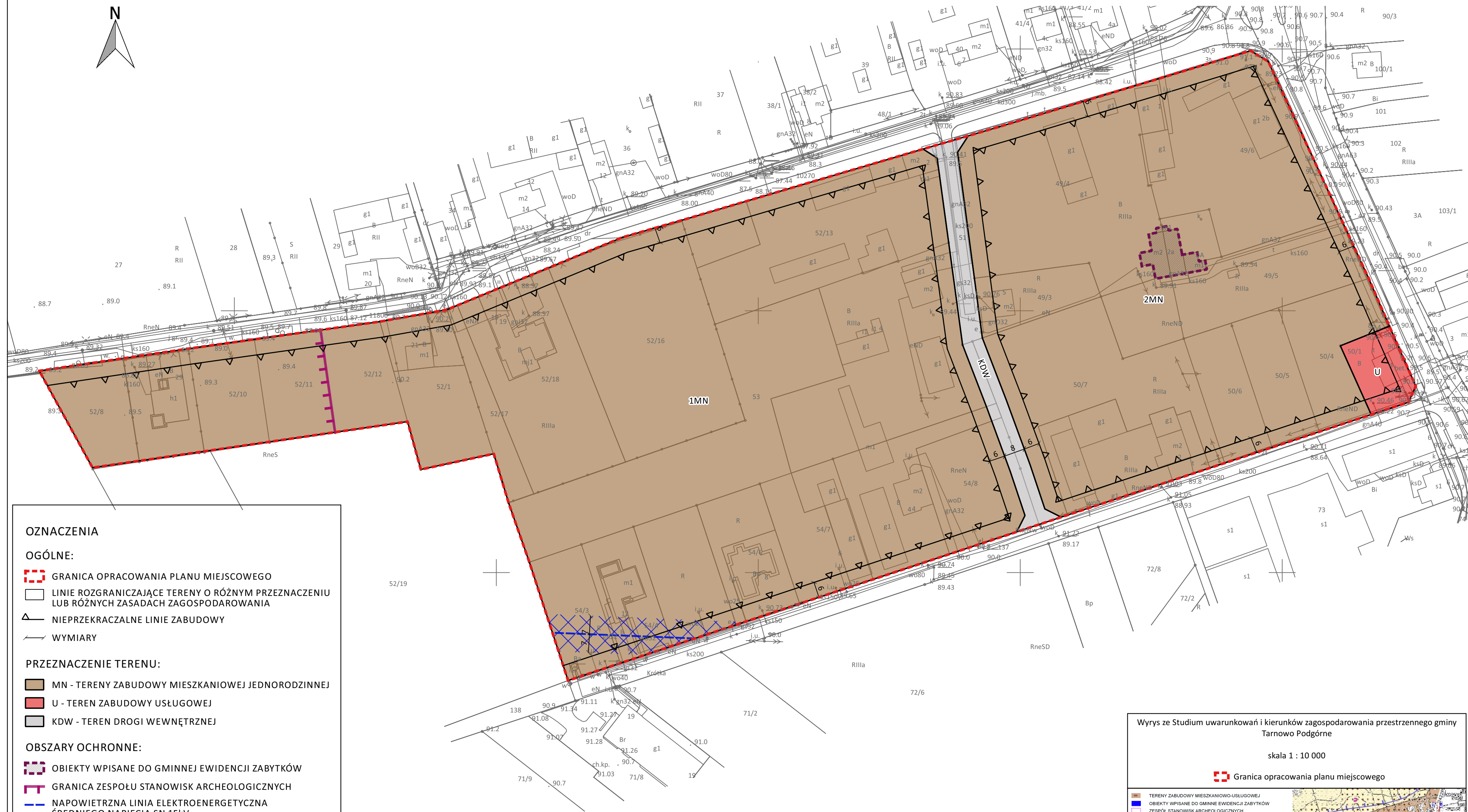
RYSUNEK PLANU

PROJEKT 01.06.2021 R.

SKALA 1 : 1 000



Załącznik nr 1
do uchwały nr
Rady Gminy Tarnowo Podgórne
z dnia



OZNACZENIA

OGÓLNE:

- GRANICA OPRACOWANIA PLANU MIEJSCOWEGO
- LINIE ROZGRANICZAJĄCE TERENY O RÓŻNYM PRZEZNACZENIU LUB RÓŻNYCH ZASADACH ZAGOSPODAROWANIA
- NIEPRZEKACZALNE LINIE ZABUDOWY
- WYMIARY

PRZEZNACZENIE TERENU:

- MN - TERENY ZABUDOWY MIESZKANIOWEJ JEDNORODZINNEJ
- U - TEREN ZABUDOWY USŁUGOWEJ
- KDW - TEREN DROGI WEWNĘTRZNEJ

OBSZARY OCHRONNE:

- OBIEKTY WPISANE DO GMINNEJ EWIDENCJI ZABYTKÓW
- GRANICA ZESPOŁU STANOWISK ARCHEOLOGICZNYCH
- NAPIĘTNA LINIA ELEKTROENERGETYCZNA ŚREDNIEGO NAPIĘCIA SN 15KV
- STREFA OCHRONNA OD NAPIĘTNEJ LINII ELEKTROENERGETYCZNEJ ŚREDNIEGO NAPIĘCIA SN 15KV

OBSZAR OBJĘTY OPRACOWANIEM W CAŁOŚCI ZLOKALIZOWANY JEST W GRANICACH ZŁOŻA WÓD TERMALNYCH "TARNOWO PODGÓRNE GT-1 (NUMER ZŁOŻA: 15707)

Wyrys ze Studium uwarunkowań i kierunków zagospodarowania przestrzennego gminy
Tarnowo Podgórne

skala 1 : 10 000

Granica opracowania planu miejscowego

